



ЧЕРТЕЖ МЕЖЕВАНИЯ ТЕРРИТОРИИ







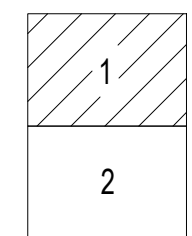
- ① номер образуемого земельного участка
-  границы территории, в отношении которой утвержден проект межевания
-  красные линии
-  границы образуемых земельных участков
-  9 характерные точки образуемых земельных участков
-  линии отступа от красных линий в целях определения мест допустимого размещения зданий, строений, сооружений
-  1 характерные точки границы территории, в отношении которой утвержден проект межевания



Схема совмещения листов



Линия совмещения с листом 2

Линия совмещения с листом 1

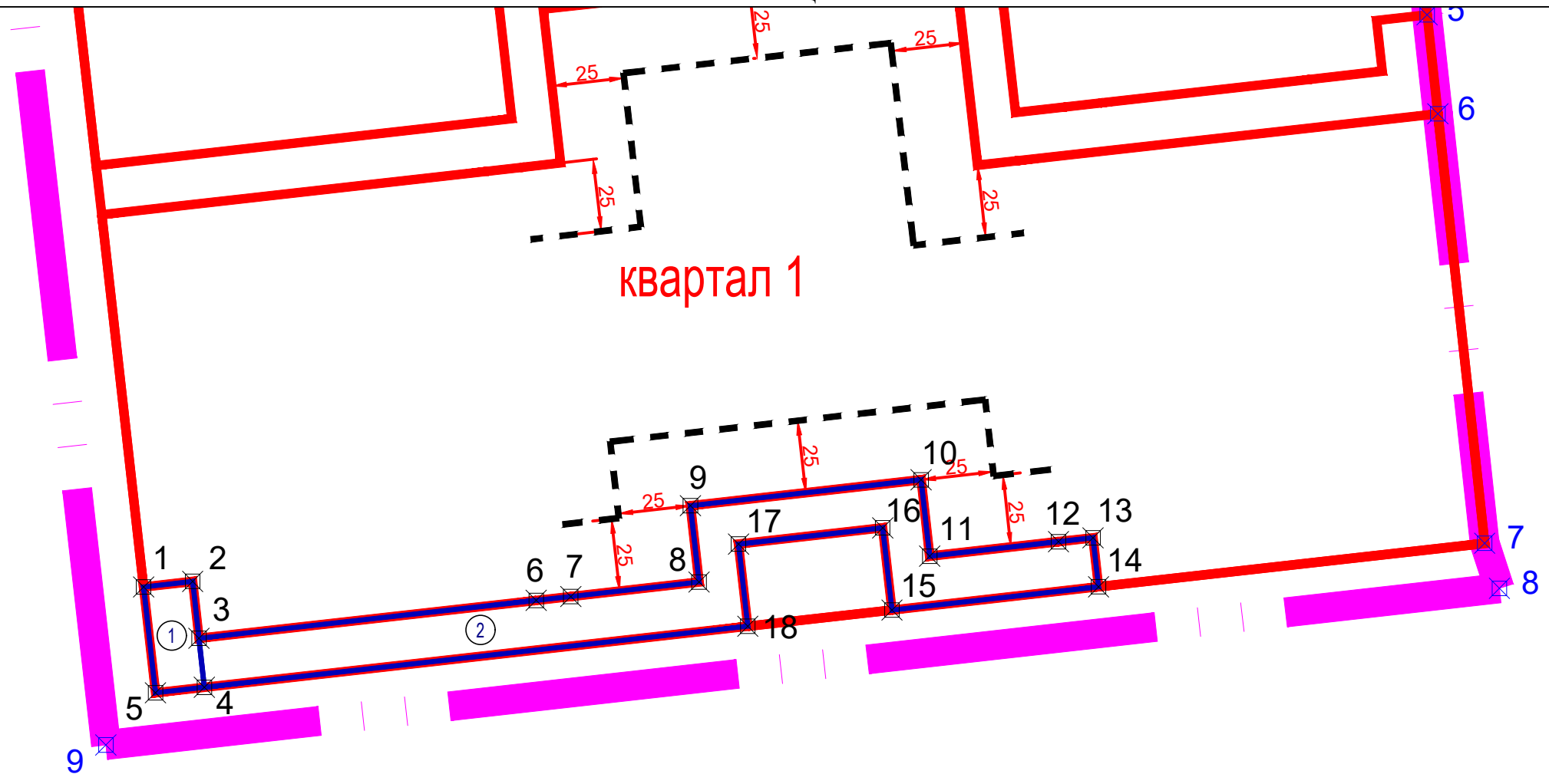


Схема совмещения листов

