

Приложение 5 к пояснительной записке
к проекту постановления Правительства Ленинградской области
«Об утверждении схемы территориального планирования
Ленинградской области в области промышленной политики
и планирования использования земель сельскохозяйственного назначения»

Перечень
органов местного самоуправления
муниципальных образований Ленинградской области,
представивших заключения о согласовании
проекта схемы территориального планирования Ленинградской области
в области промышленной политики и планирования использования
земель сельскохозяйственного назначения

№ п/п	Наименования органов местного самоуправления муниципальных образований Ленинградской области, реквизиты заключений о согласовании	Стр.
1.	Органы местного самоуправления муниципального образования Бокситогорский муниципальный район Ленинградской области исх. от 25.01.2021 № 6	16
2.	Органы местного самоуправления муниципального образования Бокситогорское городское поселение Бокситогорского муниципального района Ленинградской области исх. от 25.01.2021 № 8/2021	17
3.	Органы местного самоуправления муниципального образования Большедворское сельское поселение Бокситогорского муниципального района Ленинградской области исх. от 28.12.2020 № 40	18
4.	Органы местного самоуправления муниципального образования Борское сельское поселение Бокситогорского муниципального района Ленинградской области исх. от 29.12.2020 № 10/2020	19
5.	Органы местного самоуправления муниципального образования Ефимовское городское поселение Бокситогорского муниципального района Ленинградской области исх. от 29.12.2020 № 39	20
6.	Органы местного самоуправления муниципального образования «Город Пикалево» Бокситогорского района Ленинградской области исх. от исх. от 12.03.2021 № 27	21
7.	Органы местного самоуправления муниципального образования Лидское сельское поселение Бокситогорского муниципального района Ленинградской области исх. от 30.12.2020 № 36	22
8.	Органы местного самоуправления муниципального образования Самойловское сельское поселение Бокситогорского муниципального района Ленинградской области исх. от 29.12.2020 № 23	23
9.	Органы местного самоуправления муниципального образования Волосовский муниципальный район Ленинградской области исх. от 13.01.2021 № 4	24
10.	Органы местного самоуправления муниципального образования Бегуницкое сельское поселение Волосовского муниципального района Ленинградской области исх. от 23.12.2020 № 43/Д	25
11.	Органы местного самоуправления муниципального образования Большеврудское сельское поселение Волосовского муниципального района Ленинградской области исх. от 29.12.2020 № 2560	26

12.	Органы местного самоуправления муниципального образования Волосовское городское поселение Волосовского муниципального района Ленинградской области исх. от 13.01.2021 № 01	27
13.	Органы местного самоуправления муниципального образования Калитинское сельское поселение Волосовского муниципального района Ленинградской области исх. от 23.12.2020 № 1780	28
14.	Органы местного самоуправления муниципального образования Клопицкое сельское поселение Волосовского муниципального района Ленинградской области исх. от 28.12.2020 № 2178	29
15.	Органы местного самоуправления муниципального образования Рабетицкое сельское поселение Волосовского муниципального района Ленинградской области исх. от 28.12.2020 б/н	30
16.	Органы местного самоуправления муниципального образования Сабское сельское поселение Волосовского муниципального района Ленинградской области исх. от 24.12.2020 № 1127	31
17.	Органы местного самоуправления муниципального образования Волховский муниципальный район Ленинградской области исх. от 04.02.2021 № 57	32
18.	Органы местного самоуправления муниципального образования Бережковское сельское поселение Волховского муниципального района Ленинградской области исх. от 12.01.2021 № 122	33
19.	Органы местного самоуправления муниципального образования город Волхов Волховского муниципального района Ленинградской области исх. от 02.03.2021 № 26	34
20.	Органы местного самоуправления муниципального образования Выдиноостровское сельское поселение Волховского муниципального района Ленинградской области исх. от 11.01.2021 № 06-05/4	35
21.	Органы местного самоуправления муниципального образования Иссадское сельское поселение Волховского муниципального района Ленинградской области исх. от 12.01.2021 № 2	36
22.	Органы местного самоуправления муниципального образования «Кисельнинское сельское поселение» Волховского муниципального района Ленинградской области исх. от 14.01.2021 № 1	37
23.	Органы местного самоуправления муниципального образования Колчановское сельское поселение Волховского	38

	муниципального района Ленинградской области исх. от 02.02.2021 № 3	
24.	Органы местного самоуправления муниципального образования Новолодожское городское поселение Волховского муниципального района Ленинградской области исх. от 04.02.2021 № 7	39
25.	Органы местного самоуправления муниципального образования Пашское сельское поселение Волховского муниципального района Ленинградской области исх. от 18.01.2021 № 31	40
26.	Органы местного самоуправления муниципального образования Потанинское сельское поселение Волховского муниципального района Ленинградской области исх. от 25.12.2020 № 951	41
27.	Органы местного самоуправления муниципального образования Свирицкое сельское поселение Волховского муниципального района Ленинградской области исх. от 15.01.2021 № 27	42
28.	Органы местного самоуправления муниципального образования Селивановское сельское поселение Волховского муниципального района Ленинградской области исх. от 18.01.2021 № 23	43
29.	Органы местного самоуправления муниципального образования Старолодожское сельское поселение Волховского муниципального района Ленинградской области исх. от 19.01.2021 № 78	44
30.	Органы местного самоуправления муниципального образования «Сясьстройское городское поселение» Волховского муниципального района Ленинградской области исх. от 24.02.2021 № 11	45
31.	Органы местного самоуправления муниципального образования Усадищенское сельское поселение Волховского муниципального района Ленинградской области исх. от 04.02.2021 № 3	46
32.	Органы местного самоуправления муниципального образования Хваловское сельское поселение Волховского муниципального района Ленинградской области исх. от 14.01.2021 № 11	47
33.	Органы местного самоуправления муниципального образования «Агалатовское сельское поселение» Всеволожского муниципального района Ленинградской области исх. от 29.12.2020 № 104/06-05	48
34.	Органы местного самоуправления муниципального образования «Бугровское сельское поселение»	49

	Всеволожского муниципального района Ленинградской области исх. от 21.01.2021 № 19	
35.	Органы местного самоуправления муниципального образования «Дубровское городское поселение» Всеволожского муниципального района Ленинградской области исх. от 26.02.2021 № 06/01-21	50
36.	Органы местного самоуправления муниципального образования Колтушское сельское поселение Всеволожского муниципального района Ленинградской области исх. от 28.01.2021 № 15/21-И	51
37.	Органы местного самоуправления муниципального образования «Кузьмолдовское городское поселение» Всеволожского муниципального района Ленинградской области исх. от 14.01.2021 № 07/01-20	52
38.	Органы местного самоуправления муниципального образования «Лесколдовское сельское поселение» Всеволожского муниципального района Ленинградской области исх. от 18.01.2021 № 4	53
39.	Органы местного самоуправления муниципального образования «Новодевяткинское сельское поселение» Всеволожского муниципального района Ленинградской области исх. от 18.01.2021 № 2/01-13	54
40.	Органы местного самоуправления муниципального образования «Романовское сельское поселение» Всеволожского муниципального района Ленинградской области исх. от 11.02.2021 № 2576	55
41.	Органы местного самоуправления муниципального образования Сертолово Всеволожского муниципального района Ленинградской области исх. от 21.01.2021 № 10/01-19	56
42.	Органы местного самоуправления муниципального образования «Токсовское городское поселение» Всеволожского муниципального района Ленинградской области исх. от 25.01.2021 № 16	57
43.	Органы местного самоуправления муниципального образования «Щегловское сельское поселение» Всеволожского муниципального района Ленинградской области исх. от 16.03.2021 № 16	58
44.	Органы местного самоуправления муниципального образования «Юкковское сельское поселение» Всеволожского муниципального района Ленинградской области исх. от 14.01.2021 № 04	59
45.	Органы местного самоуправления муниципального образования «Выборгский район» Ленинградской области исх. от 12.03.2021 № 46	60

46.	Органы местного самоуправления муниципального образования «Город Выборг» Выборгского района Ленинградской области исх. от 15.03.2021 № 31	61
47.	Органы местного самоуправления муниципального образования «Гончаровское сельское поселение» Выборгского района Ленинградской области исх. от 11.01.2021 № 5	62
48.	Органы местного самоуправления муниципального образования «Каменногорское городское поселение» Выборгского района Ленинградской области исх. от 29.12.2020 № 97-сд	63
49.	Органы местного самоуправления муниципального образования «Красносельское сельское поселение» Выборгского района Ленинградской области исх. от 16.03.2021 № 10	64
50.	Органы местного самоуправления муниципального образования «Первомайское сельское поселение» Выборгского района Ленинградской области исх. от 19.03.2021 № 15	65
51.	Органы местного самоуправления муниципального образования «Полянское сельское поселение» Выборгского района Ленинградской области исх. от 01.03.2021 № 28	66
52.	Органы местного самоуправления муниципального образования «Приморское городское поселение» Выборгского района Ленинградской области исх. от 10.02.2021 № 6	67
53.	Органы местного самоуправления муниципального образования «Рощинское городское поселение» Выборгского района Ленинградской области исх. от 28.01.2021 № 01-09-05	68
54.	Органы местного самоуправления муниципального образования «Селезневское сельское поселение» Выборгского района Ленинградской области исх. от 24.03.2021 № 552	69
55.	Органы местного самоуправления муниципального образования «Советское городское поселение» Выборгского района Ленинградской области исх. от 16.03.2021 № 14	70
56.	Органы местного самоуправления муниципального образования «Гатчинский муниципальный район» Ленинградской области исх. от 27.01.2021 № 26/08-02	71
57.	Органы местного самоуправления муниципального образования Войковицкое сельское поселение Гатчинского муниципального района Ленинградской области исх. от 09.02.2021 № 05-06-01	72

58.	Органы местного самоуправления муниципального образования «Город Гатчина» Гатчинского муниципального района Ленинградской области исх. от 27.01.2021 № 08-02/12	73
59.	Органы местного самоуправления муниципального образования Елизаветинское сельское поселение Гатчинского муниципального района Ленинградской области исх. от 20.01.2021 № 04	74
60.	Органы местного самоуправления муниципального образования город Коммунар Гатчинского муниципального района Ленинградской области исх. от 20.01.2021 № 5	75
61.	Органы местного самоуправления муниципального образования «Пудомягское сельское поселение» Гатчинского муниципального района Ленинградской области исх. от 26.01.2021 № 8	76
62.	Органы местного самоуправления муниципального образования Пудостьское сельское поселение Гатчинского муниципального района Ленинградской области исх. от 15.01.2021 № 05	77
63.	Органы местного самоуправления муниципального образования «Сиверское городское поселение Гатчинского муниципального района Ленинградской области» исх. от 10.02.2021 № 4249	78
64.	Органы местного самоуправления муниципального образования Сяськелевское сельское поселение Гатчинского муниципального района Ленинградской области исх. от 20.01.2021 № 4	79
65.	Органы местного самоуправления муниципального образования «Кингисеппский муниципальный район» Ленинградской области исх. от 09.03.2021 № 03-13/88	80
66.	Органы местного самоуправления муниципального образования «Большелуцкое сельское поселение» муниципального образования «Кингисеппский муниципальный район» Ленинградской области исх. от 27.01.2021 № 9	81
67.	Органы местного самоуправления муниципального образования «Вистинское сельское поселение» муниципального образования «Кингисеппский муниципальный район» Ленинградской области исх. от 18.01.2021 № 4	82
68.	Органы местного самоуправления муниципального образования «Город Ивангород Кингисеппского муниципального района Ленинградской области» исх. от 05.02.2021 № 30/07-06	83

69.	Органы местного самоуправления муниципального образования «Кингисеппское городское поселение» муниципального образования «Кингисеппский муниципальный район» Ленинградской области исх. от 09.03.2021 № 142	84
70.	Органы местного самоуправления муниципального образования «Котельское сельское поселение» Кингисеппского муниципального района Ленинградской области исх. от 13.01.2021 № 01-15/4	85
71.	Органы местного самоуправления муниципального образования «Кузёмкинское сельское поселение» Кингисеппского муниципального района Ленинградской области исх. от 20.01.2021 № 5	86
72.	Органы местного самоуправления муниципального образования «Нежновское сельское поселение» муниципального образования «Кингисеппский муниципальный район» Ленинградской области исх. от 28.01.2021 № 59	87
73.	Органы местного самоуправления муниципального образования «Опольевское сельское поселение» Кингисеппского муниципального района Ленинградской области исх. от 14.01.2021 № 4	88
74.	Органы местного самоуправления муниципального образования «Пустомержское сельское поселение» Кингисеппского муниципального района Ленинградской области исх. от 10.02.2021 № 170	89
75.	Органы местного самоуправления муниципального образования «Усть-Лужское сельское поселение» Кингисеппского муниципального района Ленинградской области исх. от 13.01.2021 № 5	90
76.	Органы местного самоуправления муниципального образования «Фалилеевское сельское поселение» муниципального образования «Кингисеппский муниципальный район» Ленинградской области исх. от 13.01.2021 № 1	91
77.	Органы местного самоуправления муниципального образования Киришский муниципальный район Ленинградской области исх. от 01.02.21 № 03-03/20	92
78.	Органы местного самоуправления муниципального образования Будогощское городское поселение Киришского муниципального района Ленинградской области исх. от 01.03.2021 № 8/03-03	93
79.	Органы местного самоуправления муниципального образования Глажевское сельское поселение Киришского	94

	муниципального района Ленинградской области исх. от 19.02.2021 № 5	
80.	Органы местного самоуправления муниципального образования Киришское городское поселение Киришского муниципального района Ленинградской области исх. от 01.02.21 № 03.03/11	95
81.	Органы местного самоуправления муниципального образования Кусинское сельское поселение Киришского муниципального района Ленинградской области исх. от 29.01.2021 № 06.3/1585	96
82.	Органы местного самоуправления муниципального образования Пчевжинское сельское поселение Киришского муниципального района Ленинградской области исх. от 01.02.2021 № 01.15.1/68	97
83.	Органы местного самоуправления муниципального образования Пчевское сельское поселение Киришского муниципального района Ленинградской области исх. от 29.01.2021 № 04-05/2	98
84.	Органы местного самоуправления муниципального образования Кировский муниципальный район Ленинградской области исх. от 25.02.2021 №12-13326/20-0-1	99
85.	Органы местного самоуправления муниципального образования «Кировск» Кировского муниципального района Ленинградской области исх. от 25.03.2021 № 20-4780/20-0-1	100
86.	Органы местного самоуправления муниципального образования Мгинское городское поселение Кировского муниципального района Ленинградской области исх. от 22.01.2021 № 3/СД	101
87.	Органы местного самоуправления муниципального образования Назиевское городское поселение Кировского муниципального района Ленинградской области исх. от 15.02.2021 № 17/2021	102
88.	Органы местного самоуправления муниципального образования Отрадненское городское поселение Кировского муниципального района Ленинградской области исх. от 18.01.2021 № 8	103
89.	Органы местного самоуправления муниципального образования Путиловское сельское поселение Кировского муниципального района Ленинградской области исх. от 19.03.21 № 12	104
90.	Органы местного самоуправления муниципального образования Синявинское городское поселение Кировского муниципального района Ленинградской области исх. от 12.03.2021 № 19	105

91.	Органы местного самоуправления муниципального образования Суховское сельское поселение Кировского муниципального района Ленинградской области исх. от 21.01.2021 № 2	106
92.	Органы местного самоуправления муниципального образования Шумское сельское поселение Кировского муниципального района Ленинградской области исх. от 25.12.20 № 50	107
93.	Органы местного самоуправления муниципального образования Лодейнопольский муниципальный район Ленинградской области исх. от 12.01.2021 № ИСХ-МО-7/2021	108
94.	Органы местного самоуправления муниципального образования Алеховщинское сельское поселение Лодейнопольского муниципального района Ленинградской области исх. от 13.01.2021 № 04-сд	109
95.	Органы местного самоуправления муниципального образования Доможировское сельское поселение Лодейнопольского муниципального района Ленинградской области исх. от 14.01.2021 № 27	110
96.	Органы местного самоуправления муниципального образования Лодейнопольское городское поселение Лодейнопольского муниципального района Ленинградской области исх. от 12.01.2021 № ИСХ-МО-8/2021	111
97.	Органы местного самоуправления муниципального образования Свирьстройское городское поселение Лодейнопольского муниципального района Ленинградской области исх. от 15.01.2021 № 1	112
98.	Органы местного самоуправления муниципального образования Виллозское городское поселение Ломоносовского муниципального района Ленинградской области исх. от 20.01.2021 № 8	113
99.	Органы местного самоуправления муниципального образования Гостилицкое сельское поселение муниципального образования Ломоносовского муниципального района Ленинградской области исх. от 25.01.2021 № 06/21	114
100.	Органы местного самоуправления муниципального образования Кипенское сельское поселение муниципального образования Ломоносовского муниципального района Ленинградской области исх. от 21.01.2021 № 123	115
101.	Органы местного самоуправления муниципального образования Копорское сельское поселение Ломоносовского района Ленинградской области исх. от 21.01.2021 № 20	116

102.	Органы местного самоуправления муниципального образования Лаголовское сельское поселение муниципального образования Ломоносовского муниципального района Ленинградской области исх. от 25.01.2021 № 5	117
103.	Органы местного самоуправления муниципального образования Лебяженское городское поселение Ломоносовского муниципального района Ленинградской области исх. от 05.02.2021 № 31	118
104.	Органы местного самоуправления муниципального образования Лопухинское сельское поселение Ломоносовского муниципального района Ленинградской области исх. от 11.01.2021 № 2	119
105.	Органы местного самоуправления муниципального образования Низинское сельское поселение муниципального образования Ломоносовский муниципальный район Ленинградской области исх. от 11.01.2021 № 04-21	120
106.	Органы местного самоуправления муниципального образования Оржицкое сельское поселение муниципального образования Ломоносовский муниципальный район Ленинградской области исх. от 18.01.2021 № 22	121
107.	Органы местного самоуправления муниципального образования Ропшинское сельское поселение муниципального образования Ломоносовский муниципальный район Ленинградской области исх. от 25.01.2021 № 08	122
108.	Органы местного самоуправления муниципального образования Русско-Высоцкое сельское поселение Ломоносовского муниципального района Ленинградской области исх. от 15.01.2021 № 34	123
109.	Органы местного самоуправления муниципального образования Лужский муниципальный район Ленинградской области исх. от 19.01.2021 № 10	124
110.	Органы местного самоуправления муниципального образования Володарское сельское поселение Лужского муниципального района Ленинградской области исх. от 24.12.2020 № 159	125
111.	Органы местного самоуправления муниципального образования Волошовское сельское поселение Лужского муниципального района Ленинградской области исх. от 20.01.2021 № 5	126
112.	Органы местного самоуправления муниципального образования Дзержинское сельское поселение Лужского	127

	муниципального района Ленинградской области исх. от 28.12.2020 № 42	
113.	Органы местного самоуправления муниципального образования Заклинское сельское поселение Лужского муниципального района Ленинградской области исх. от 25.12.2020 № 055-1172/2020	128
114.	Органы местного самоуправления муниципального образования Лужское городское поселение Лужского муниципального района Ленинградской области исх. от 26.01.2021 № 196	129
115.	Органы местного самоуправления муниципального образования Мшинское сельское поселение Лужского муниципального района Ленинградской области исх. от 30.12.2020 № 59	130
116.	Органы местного самоуправления муниципального образования Оредежское сельское поселение Лужского муниципального района Ленинградской области исх. от 19.01.2021 № 50	131
117.	Органы местного самоуправления муниципального образования Осьминское сельское поселение Лужского муниципального района Ленинградской области исх. от 26.12.2020 № 48	132
118.	Органы местного самоуправления муниципального образования Ретюнское сельское поселение Лужского муниципального района Ленинградской области исх. от 25.12.2020 № 1261	133
119.	Органы местного самоуправления муниципального образования «Серебрянское сельское поселение» Лужского муниципального района Ленинградской области исх. от 26.12.2020 № 1037	134
120.	Органы местного самоуправления муниципального образования Скребловское сельское поселение Лужского муниципального района Ленинградской области исх. от 29.12.2020 № 25	135
121.	Органы местного самоуправления муниципального образования Толмачёвское городское поселение Лужского муниципального района Ленинградской области исх. от 19.02.2021 № 7	136
122.	Органы местного самоуправления муниципального образования Торковичское сельское поселение Лужского муниципального района Ленинградской области исх. от 20.01.2021 № 83	137
123.	Органы местного самоуправления муниципального образования «Важинское городское поселение	138

	Подпорожского муниципального района Ленинградской области» исх. от 19.01.2021 № 06	
124.	Органы местного самоуправления муниципального образования «Винницкое сельское поселение Подпорожского муниципального района Ленинградской области» исх. от 01.02.2021 № 62	139
125.	Органы местного самоуправления муниципального образования «Вознесенское городское поселение Подпорожского муниципального района Ленинградской области» исх. от 19.01.2021 № 4	140
126.	Органы местного самоуправления муниципального образования Громовское сельское поселение муниципального образования Приозерский муниципальный район Ленинградской области исх. от 20.01.2021 № 39	141
127.	Органы местного самоуправления муниципального образования Запорожское сельское поселение муниципального образования Приозерский муниципальный район Ленинградской области исх. от 16.03.2021 № 08	142
128.	Органы местного самоуправления муниципального образования Красноозерное сельское поселение муниципального образования Приозерский муниципальный район Ленинградской области исх. от 18.03.2021 № 206	143
129.	Органы местного самоуправления муниципального образования Кузнечинское городское поселение муниципального образования Приозерский муниципальный район Ленинградской области исх. от 04.02.2021 № 5	144
130.	Органы местного самоуправления муниципального образования Мельниковское сельское поселение муниципального образования Приозерский муниципальный район Ленинградской области исх. от 27.01.2021 №51	145
131.	Органы местного самоуправления муниципального образования Мичуринское сельское поселение муниципального образования Приозерский муниципальный район Ленинградской области исх. от 12.03.2021 № 02-СД	146
132.	Органы местного самоуправления муниципального образования Петровское сельское поселение муниципального образования Приозерский муниципальный район Ленинградской области исх. от 18.01.2021 № 2	147
133.	Органы местного самоуправления муниципального образования Плодовское сельское поселение муниципального образования Приозерский муниципальный район Ленинградской области исх. от 14.01.2021 № 04/01-05	148
134.	Органы местного самоуправления муниципального образования Раздольевское сельское поселение	149

	муниципального образования Приозерский муниципальный район Ленинградской области исх. от 29.01.2021 № 07	
135.	Органы местного самоуправления муниципального образования Ромашкинское сельское поселение муниципального образования Приозерский муниципальный район Ленинградской области исх. от 26.01.2021 № 04/2	150
136.	Органы местного самоуправления муниципального образования Сланцевский муниципальный район Ленинградской области исх. от 26.01.2021 № 05-08.1/18	151
137.	Органы местного самоуправления муниципального образования Выскатское сельское поселение Сланцевского муниципального района Ленинградской области исх. от 22.01.2021 № 6	152
138.	Органы местного самоуправления муниципального образования Гостицкое сельское поселение Сланцевского муниципального района Ленинградской области исх. от 25.01.2021 № 842	153
139.	Органы местного самоуправления муниципального образования Новосельское сельское поселение Сланцевского муниципального района Ленинградской области исх. от 05.02.2021 № 255/01-27	154
140.	Органы местного самоуправления муниципального образования Сланцевское городское поселение Сланцевского муниципального района Ленинградской области исх. от 27.01.2021 № 5	155
141.	Органы местного самоуправления муниципального образования Старопольское сельское поселение Сланцевского муниципального района Ленинградской области исх. от 03.02.2021 № 2	156
142.	Органы местного самоуправления муниципального образования Черновское сельское поселение Сланцевского муниципального района Ленинградской области исх. от 12.01.2021 № 558	157
143.	Органы местного самоуправления муниципального образования Лисинское сельское поселение Тосненского района Ленинградской области исх. от 11.01.2021 № 2011	158
144.	Органы местного самоуправления муниципального образования Любанское городское поселение Тосненского района Ленинградской области исх. от 16.02.2021 № 06-02-28/21	159
145.	Органы местного самоуправления муниципального образования Рябовское городское поселение Тосненского района Ленинградской области исх. от 11.02.2021 № 2	160

146.	Органы местного самоуправления муниципального образования Трубникоборское сельское поселение Тосненского района Ленинградской области исх. от 25.12.2020 № 14	161
147.	Органы местного самоуправления муниципального образования Фёдоровское городское поселение Тосненского муниципального района Ленинградской области исх. от 15.03.2021 № 25	162
148.	Органы местного самоуправления муниципального образования Сосновоборский городской округ Ленинградской области исх. от 22.01.2021 № 01-18-17277/20-0-1	163
149.	Органы местного самоуправления муниципального образования Пениковское сельское поселение муниципального образования Ломоносовский муниципальный район Ленинградской области исх. от 12.02.2021 № 17, исх. от 12.02.2021 № 21	164
150.	Органы местного самоуправления муниципального образования «Никольское городское поселение Подпорожского муниципального района Ленинградской области» исх. от 18.03.2021 № 22, исх. от 18.03.2021 № 23	166
151.	Органы местного самоуправления муниципального образования «Рахьинское городское поселение» Всеволожского муниципального района Ленинградской области исх. от 16.03.2021 № 132/01-13, исх. от 03.03.2021 № 37	168
152.	Органы местного самоуправления муниципального образования Тосненский район Ленинградской области исх. от 05.04.2021 № 02-14-155/21, исх. от 10.03.2021 № 02-14-52/21	171
153.	Органы местного самоуправления муниципального образования Большеколпанское сельское поселение Гатчинского муниципального района Ленинградской области исх. от 16.03.2021 № 07, исх. от 16.03.2021 № 08	173



РОССИЙСКАЯ ФЕДЕРАЦИЯ

СОВЕТ ДЕПУТАТОВ

Бокситогорского муниципального района

Ленинградской области

ул. Социалистическая, д. 9, г. Бокситогорск

Ленинградская область, 187650

Телефон/факс (81366) 2-13-92

e-mail: sovnet@boksitogorsk.ru

ОКПО 79833890, ОГРН 1054701513382

ИНН/КПП 4715016180 / 471501001

25.01.2021 № 6

На № _____ от _____

На исх. № 01-08-2143/2020 от 22.12.2020

Заключение о согласовании
проекта схемы территориального планирования Ленинградской области
в области промышленной политики и планирования использования земель
сельскохозяйственного назначения

В соответствии с частью 3 статьи 16 Градостроительного кодекса Российской Федерации органами местного самоуправления Бокситогорского муниципального района рассмотрен проект схемы территориального планирования Ленинградской области в области промышленной политики и планирования использования земель сельскохозяйственного назначения (карточка согласования во ФГИС ТП № 41000000020103010202012172) и материалы по его обоснованию и принято решение о согласовании.

Глава Бокситогорского
муниципального района

В.И. Тихонов

Исп. Удальцов В.В., т.(81366)24235



РОССИЙСКАЯ ФЕДЕРАЦИЯ

СОВЕТ ДЕПУТАТОВ
Бокситогорского городского поселения
Бокситогорского муниципального района
Ленинградской области
Социалистическая ул., д. 9, г. Бокситогорск,
Ленинградская область, 187650
Тел./факс (813-66) 2-16-02
e-mail: sdbgp@boksitogorsk.ru
<http://www.boksitogorsk.ru>

от 25.01.2021 № 8/2021

На исх. № 01-08-2143/2020 от 22.12.2020

Заключение о согласовании
проекта схемы территориального планирования Ленинградской области
в области промышленной политики и планирования использования земель
сельскохозяйственного назначения

В соответствии с частью 3 статьи 16 Градостроительного кодекса Российской Федерации органами местного самоуправления Бокситогорского городского поселения Бокситогорского муниципального района рассмотрен проект схемы территориального планирования Ленинградской области в области промышленной политики и планирования использования земель сельскохозяйственного назначения (карточка согласования во ФГИС ТП № 41000000020103010202012172) и материалы по его обоснованию и принято решение о согласовании.

Глава Бокситогорского городского поселения
Бокситогорского муниципального района

И.И. Титова

Исп. Удальцов В.В., т.(81366)24235

**Совет депутатов
Большедворского сельского поселения
Бокситогорского муниципального района
Ленинградской области**

дом 30, дер. Большой Двор,
Бокситогорский район,
Ленинградская область, 187613
Тел./ факс (81366) 6157, 61266, 61256

e-mail: BolshojDvor@yandex.ru

от 28.12.2020 № 40
№ 01-08-2143/2020 от 22.12.2020

Председателю комитета градостроительной
политики Ленинградской области

И.Я. Кулакову

Заключение о согласовании

проекта схемы территориального планирования
«Схема территориального планирования Ленинградской области в области
промышленной политики и планирования использования
земель сельскохозяйственного назначения»

В соответствии с частью 3 статьи 16 Градостроительного кодекса Российской Федерации органом местного самоуправления «Большедворское сельское поселение» Бокситогорского муниципального района Ленинградской области рассмотрен проект схемы территориального планирования «Схема территориального планирования Ленинградской области в области промышленной политики и планирования использования земель сельскохозяйственного назначения», (карточка согласования проекта во ФГИС ТП № 41000000020103010202012172) и материалы по его обоснованию и принято решение о согласовании.

Глава Большедворского сельского поселения
Бокситогорского муниципального района
Ленинградской области



Ява

О. А. Явственная

Исп. И.Н. Большакова
тел/факс: 8(813 66) 61 256

РОССИЙСКАЯ ФЕДЕРАЦИЯ

**Совет депутатов
Борского сельского поселения
Бокситогорского муниципального района
Ленинградской области**
187643, Ленинградская область,
Бокситогорский район, д.Бор, д.44
тел. 8(81366)29-629, 8(81366)29-613,

29.12.2020

10/2020

№ _____

На № 01-08-2143/2020 от 22.12.2020

Председателю Комитета
градостроительной политики
Ленинградской области

И.Я. Кулакову

Заключение о согласовании (об отказе в согласовании)

проекта схемы территориального планирования Ленинградской области
в области промышленной политики и планирования использования земель
сельскохозяйственного назначения

В соответствии с частью 3 статьи 16 Градостроительного кодекса Российской Федерации органами местного самоуправления Борское сельское поселение Бокситогорского муниципального района Ленинградской области рассмотрен проект схемы территориального планирования Ленинградской области в области промышленной политики и планирования использования земель сельскохозяйственного назначения (карточка согласования во ФГИС ТП № 41000000020103010202012172) и материалы по его обоснованию и принято решение о согласовании.

Глава муниципального образования
Борское сельское поселение



В.И.Тихонов

Исп. Воронина С.В.
Тел 8(81366)29-613

РОССИЙСКАЯ ФЕДЕРАЦИЯ

СОВЕТ ДЕПУТАТОВ
Ефимовского городского поселения
Бокситогорского муниципального района
Ленинградской области
ул. Комсомольская д.9 п.Ефимовский
Бокситогорский район, Ленинградская область,
187620, тел./факс: (881366) 51-519

ОКПО 00366706 ОГРН 1054701512447
ИНН 4715016006 КПП 471501001

29.12.20 № 39

на № _____ от _____

Председателю комитета
по архитектуре и градостроительству
Ленинградской области

И.Я. Кулакову

Копия:

ГКУ "Градостроительное развитие
территорий Ленинградской области"
e-mail: office@grtlo

ЗАКЛЮЧЕНИЕ

о согласовании проекта Схемы территориального планирования
Ленинградской области в области промышленной политики и
планирования использования земель сельскохозяйственного назначения

Проект Схемы территориального планирования Ленинградской области в области промышленной политики и планирования использования земель сельскохозяйственного назначения (тип документа "Проекты ДТП субъектов РФ, подготовленных применительно к части территории (020103010)", карточка согласования проекта № 41000000020103010202012172) рассмотрен органами местного самоуправления Ефимовского городского поселения Бокситогорского муниципального района Ленинградской области в соответствии с частью 3 статьи 16 Градостроительного кодекса Российской Федерации.

По результатам рассмотрения принято решение о согласовании Схемы территориального планирования Ленинградской области в области промышленной политики и планирования использования земель сельскохозяйственного назначения.

Глава
Ефимовского городского поселения



М.В. Тунденкова



Российская Федерация
Глава
муниципального образования
«Город Пикалево»
Бокситогорского района
Ленинградской области

187600, г.Пикалево, ул.Речная, 4
Телефон (881366) 40300, факс (881366) 40002
E-mail: pik.admin@mail.ru

№ 27 от 12.03.2021

на № _____ от _____

Председателю Комитета
градостроительной политики
Ленинградской области
И.Я. Кулакову

Заключение о согласовании (об отказе в согласовании)
проекта схемы территориального планирования Ленинградской области
в области промышленной политики и планирования использования
земель сельскохозяйственного назначения

В соответствии с частью 3 статьи 16 Градостроительного кодекса Российской Федерации органами местного самоуправления муниципального образования «Город Пикалево» рассмотрен проект схемы территориального планирования Ленинградской области в области промышленной политики и планирования использования земель сельскохозяйственного назначения (карточка согласования во ФГИС ТП № 41000000020103010202012172) и материалы по его обоснованию и принято решение о согласовании.

Глава муниципального образования
«Город Пикалево»



Гришкина Л.И.

А.В. Шадронов
(881366) 437-60

Российская Федерация
СОВЕТ ДЕПУТАТОВ
Лидского сельского поселения
Бокситогорского муниципального района Ленинградской области
187660, Ленинградская область, Бокситогорский район, пос. Заборье, ул. Школьная, дом 24

Исх. от 30.12. 2020 № 36

На исх. от 22.12. 2020 № 01-08-2143/2020

Председателю
Комитета градостроительной политики
Ленинградской области
И.Я. Кулакову

Заключение о согласовании (об отказе в согласовании)
проекта схемы территориального планирования Ленинградской области
в области промышленной политики и планирования использования земель
сельскохозяйственного назначения

В соответствии с частью 3 статьи 16 Градостроительного кодекса Российской Федерации органами местного самоуправления Лидского сельского поселения Бокситогорского муниципального района Ленинградской области рассмотрен проект схемы территориального планирования Ленинградской области в области промышленной политики и планирования использования земель сельскохозяйственного назначения (карточка согласования во ФГИС ТП № 41000000020103010202012172) и материалы по его обоснованию и принято решение о согласовании.

Глава Лидского сельского поселения
Бокситогорского муниципального района
Ленинградской области



А.А. Корякин

Российская Федерация

**Совет депутатов
Самойловского сельского
поселения
Бокситогорского
муниципального района
Ленинградской области**

187681, посёлок Совхозный
тел./факс 65-375

От 29.12.2020 № 23
на № 01-08-2143/2020 от 22.12.2020

Председателю Комитета
градостроительной
политики Ленинградской
области
И.Я. Кулакову

Заключение о согласовании (об отказе в согласовании)
проекта схемы территориального планирования Ленинградской области
в области промышленной политики и планирования использования земель
сельскохозяйственного назначения

В соответствии с частью 3 статьи 16 Градостроительного кодекса Российской Федерации органами местного самоуправления Самойловское сельское поселение Бокситогорского муниципального района Ленинградской области рассмотрен проект схемы территориального планирования Ленинградской области в области промышленной политики и планирования использования земель сельскохозяйственного назначения (карточка согласования во ФГИС ТП № 41000000020103010202012172) и материалы по его обоснованию и принято решение о согласовании.

Глава Самойловского сельского поселения



С.В. Пакулин

**ГЛАВА
МУНИЦИПАЛЬНОГО ОБРАЗОВАНИЯ
ВОЛОСОВСКИЙ МУНИЦИПАЛЬНЫЙ
РАЙОН
ЛЕНИНГРАДСКОЙ ОБЛАСТИ**

188410, Ленинградская обл., г.Волосово
пл. Советов, д. 3а.
Тел. 24-087, e-mail: sovdep@vls.gov.ru

13.01.2021 № *1*

На № от

Председателю Комитета
градостроительной политики
Ленинградской области

И.Я. Кулакову

Уважаемый Игорь Яковлевич!

Муниципальным образованием Волосовский муниципальный район Ленинградской области рассмотрен и согласован без замечаний Проект документа территориального планирования и материалы по его обоснованию «Схема территориального планирования Ленинградской области в области промышленной политики и планирования использования земель сельскохозяйственного назначения», размещенный 17.12.2020 года в Федеральной Государственной Информационной Системе Территориального Планирования (карточка согласования проекта №41000000020103010202012172).

Глава муниципального образования
Волосовский муниципальный район



С.А. Фролов
С.А. Фролов



ГЛАВА
МУНИЦИПАЛЬНОГО
ОБРАЗОВАНИЯ
БЕГУНИЦКОЕ
СЕЛЬСКОЕ ПОСЕЛЕНИЕ
ВОЛОСОВСКОГО
МУНИЦИПАЛЬНОГО РАЙОНА
ЛЕНИНГРАДСКОЙ ОБЛАСТИ
188423, Ленинградская обл., Волосовский р-н,
д.Бегуницы, 54. Тел.51-703, факс 51-138

Председателю Комитета
градостроительной политики
Ленинградской области
И.Я.Кулакову

23.12.2020 г. № *43 / Д*
на № 01-08-2143/2020 от 22.12.2020

ЗАКЛЮЧЕНИЕ

о согласовании проекта схемы территориального планирования Ленинградской области
в области промышленной политики и планирования использования земель
сельскохозяйственного назначения

В соответствии с частью 3 статьи 16 Градостроительного кодекса Российской Федерации органами местного самоуправления муниципального образования Бегуницкое сельское поселение Волосовского муниципального района Ленинградской области рассмотрен проект документа территориального планирования и материалы по его обоснованию «Схема территориального планирования Ленинградской области в области промышленной политики и планирования использования земель сельскохозяйственного назначения» (далее – проект).

По результатам рассмотрения принято решение о согласовании проекта.

Глава муниципального образования
Бегуницкое сельское поселение



А.И. Минюк



**Глава
муниципального образования
Большеврудское сельское
поселение Волосовского
муниципального района
Ленинградской области**

Председателю Комитета
градостроительной политики
Ленинградской области
И.Я. Кулакову

188416 д.Большая Вруда д.51
тел. (81373)55-241, 55-303, 55-268
факс (81373)55-241
эл.почта: mobsp@yandex.ru

29.12.2020г.исх.№ 2560
На № 01-08-2143/2020 от 22.12.2020

Заключение о согласовании (об отказе в согласовании)
проекта схемы территориального планирования Ленинградской области в
области промышленной политики и планирования использования земель
сельскохозяйственного назначения

В соответствии с частью 3 статьи 16 Градостроительного кодекса Российской Федерации органами местного самоуправления муниципального образования Большеврудское сельское поселение Волосовского муниципального района Ленинградской области рассмотрен проект схемы территориального планирования Ленинградской области в области промышленной политики и планирования использования земель сельскохозяйственного назначения (карточка согласования во ФГИС ТП № 41000000020103010202012172) и материалы по его обоснованию и принято решение о согласовании.

Глава муниципального образования
Большеврудское сельское поселение



Музалев А.В.

ГЛАВА
МУНИЦИПАЛЬНОГО ОБРАЗОВАНИЯ
ВОЛОСОВСКОЕ ГОРОДСКОЕ ПОСЕЛЕНИЕ
ВОЛОСОВСКОГО
МУНИЦИПАЛЬНОГО РАЙОНА
ЛЕНИНГРАДСКОЙ ОБЛАСТИ

188410, Ленинградская обл., г. Волосово
пр. Вингиссара, д. 57.
тел. 23-004

13.01.2021 № 03

№ № 01-08-2143/2020 от 22.12.2020

Председателю Комитета
градостроительной политики
Ленинградской области
И.Я. Кулакову



Комитет
градостроительной
политики ЛО
01-13-7/2021
14.01.2021

Заключение о согласовании (об отказе в согласовании)
проекта схемы территориального планирования Ленинградской области
в области промышленной политики и планирования использования земель
сельскохозяйственного назначения

В соответствии с частью 3 статьи 16 Градостроительного кодекса Российской Федерации органами местного самоуправления муниципального образования Волосовское городское поселение Волосовского муниципального района Ленинградской области рассмотрен проект схемы территориального планирования Ленинградской области в области промышленной политики и планирования использования земель сельскохозяйственного назначения (карточка согласования во ФГИС ТП № 41000000020103010202012172) и материалы по его обоснованию и принято решение о согласовании.

Глава муниципального образования
Волосовское городское поселение
Ленинградской области

С.А. Фролов



**ГЛАВА
МО КАЛИТИНСКОЕ
СЕЛЬСКОЕ ПОСЕЛЕНИЕ
ВОЛОСОВСКОГО РАЙОНА
ЛЕНИНГРАДСКОЙ ОБЛАСТИ**
188401, п. Калитино дом 26
Тел. 71-233, 71 -331

Председателю Комитета
градостроительной политики
Ленинградской области
И.Я.Кулакову

23.12.2020 года № 1780
На 01-08-2143/2020 от 22.12.2020 г.

ЗАКЛЮЧЕНИЕ

о согласовании проекта схемы территориального планирования Ленинградской области
в области промышленной политики и планирования использования земель
сельскохозяйственного назначения

В соответствии с частью 3 статьи 16 Градостроительного кодекса Российской Федерации органами местного самоуправления муниципального образования Калитинское сельское поселение Волосовского муниципального района Ленинградской области рассмотрен проект документа территориального планирования и материалы по его обоснованию «Схема территориального планирования Ленинградской области в области промышленной политики и планирования использования земель сельскохозяйственного назначения» (далее – проект).

По результатам рассмотрения принято решение о согласовании проекта.

Глава муниципального образования
Калитинского сельского поселения



Т.А. Тихонова

Исп. Шувалова М.В.
8 (81373) 71-233

Российская Федерация
Муниципальное
Образование
Клопицкое
сельское поселение
Волосовский
муниципальный район
Ленинградской области
188421, деревня Клопицы
Телефон/факс (81373)78-332
e-mail: klopitsy@mail.ru

Председателю Комитета
градостроительной политики
Ленинградской области
И.Я. Кулакову



Комитет
градостроительной
политики ЛО
01-13-74/2020
29.12.2020

Исх. от 28.12.2020 № 2178

На исх. от 22.12.2020 №01-08-2143/2020

Заключение о согласовании (об отказе в согласовании)
проекта схемы территориального планирования Ленинградской области
в области промышленной политики и планирования использования земель
сельскохозяйственного назначения

В соответствии с частью 3 статьи 16 Градостроительного кодекса Российской Федерации органами местного самоуправления муниципального образования Клопицкое сельское поселение Волосовского муниципального района Ленинградской области рассмотрен проект схемы территориального планирования Ленинградской области в области промышленной политики и планирования использования земель сельскохозяйственного назначения (карточка согласования во ФГИС ТП № 41000000020103010202012172) и материалы по его обоснованию и принято решение о согласовании.

Глава муниципального образования
Клопицкое сельское поселение



Т.В.Комарова

Исп. Козина А.С.
(813) 73-78-332



МО

Рабитицкое

сельское поселение

Волосовский

муниципальный район

Ленинградской области

188413, д. Рабитицы, дом 22а

Электронная почта:

admrabbitzy@yandex.ru

Телефон/факс (81373)72-319

28.12.2020 № _____ б/н _____

Председателю Комитета
градостроительной политики
Ленинградской области
И.Я. Кулакову

Заключение о согласовании (об отказе в согласовании)
проекта схемы территориального планирования Ленинградской области
в области промышленной политики и планирования использования земель
сельскохозяйственного назначения

В соответствии с частью 3 статьи 16 Градостроительного кодекса Российской Федерации органом местного самоуправления Рабитицкого сельского поселения Волосовского муниципального района рассмотрен проект схемы территориального планирования Ленинградской области в области промышленной политики и планирования использования земель сельскохозяйственного назначения (карточка согласования во ФГИС ТП № 41000000020103010202012172) и материалы по его обоснованию и принято решение о согласовании.

Глава МО

Рабитицкое сельское поселение



Н.Н. Масленицына

Исп. Зайцева А.А.
8-813-73-72-319

**СОВЕТ ДЕПУТАТОВ
МУНИЦИПАЛЬНОГО ОБРАЗОВАНИЯ
САБСКОЕ СЕЛЬСКОЕ ПОСЕЛЕНИЕ
ВОЛОСОВСКОГО МУНИЦИПАЛЬНОГО РАЙОНА
ЛЕНИНГРАДСКОЙ ОБЛАСТИ**

188444, Ленинградская обл., Волосовский район,
дер. Большой Сабск, дом 56.
Тел/факс 8-813-73-64-173

24.12.2020 г. года № 1127

На № 01-08-2143/2020 от 22.12.2020 года

Председателю Комитета
градостроительной политики
Ленинградской области
И. Я. Кулакову

ЗАКЛЮЧЕНИЕ

о согласовании проекта схемы территориального планирования Ленинградской области в области промышленной политики и планирования использования земель сельскохозяйственного назначения

В соответствии с частью 3 статьи 16 Градостроительного кодекса Российской Федерации органами местного самоуправления муниципального образования Сабское сельское поселение Волосовского муниципального района Ленинградской области рассмотрен проект документа территориального планирования и материалы по его обоснованию «Схема территориального планирования Ленинградской области в области промышленной политики и планирования использования земель сельскохозяйственного назначения» (далее — проект).

По результатам рассмотрения принято решение о согласовании проекта.

Глава муниципального образования
Сабское сельское поселение



Н. А. Спирин



Председателю Комитета
градостроительной политики
Ленинградской области
И.Я. Кулакову

**ГЛАВА
ВОЛХОВСКОГО
МУНИЦИПАЛЬНОГО РАЙОНА
ЛЕНИНГРАДСКОЙ ОБЛАСТИ**

187400, Ленинградская обл., г.Волхов,
Кировский пр., д.32
Тел.: (81363) 7-81-54, факс (81363) 23718
04.02.2021 № 57
На исх. 01-08-2143/2020 от 22.12.2020

Заключение о согласовании (об отказе в согласовании)
проекта схемы территориального планирования Ленинградской области
в области промышленной политики и планирования использования земель
сельскохозяйственного назначения

В соответствии с частью 3 статьи 16 Градостроительного кодекса Российской Федерации органами местного самоуправления Волховского муниципального района Ленинградской области рассмотрен проект схемы территориального планирования Ленинградской области в области промышленной политики и планирования использования земель сельскохозяйственного назначения (карточка согласования во ФГИС ТП № 41000000020103010202012172) и материалы по его обоснованию и принято решение о согласовании.

Глава
Волховского муниципального района
Ленинградской области



Кафорин С.А.

Исп. Юганова А.Н.
8(81363)78154



**СОВЕТ ДЕПУТАТОВ
МУНИЦИПАЛЬНОГО ОБРАЗОВАНИЯ
БЕРЕЖКОВСКОЕ СЕЛЬСКОЕ ПОСЕЛЕНИЕ
ВОЛХОВСКОГО МУНИЦИПАЛЬНОГО
РАЙОНА**

ЛЕНИНГРАДСКОЙ ОБЛАСТИ
дер. Бережки, ул.Песочная, д.10

Тел. 37-774

Факс: 37-774

E-mail: b--s--p@yandex.ru

12.01.2021 г. № 09

Председателю Комитета
градостроительной политики
Ленинградской области
И.Я. Кулакову

Заключение о согласовании

проекта схемы территориального планирования Ленинградской области
в области промышленной политики и планирования использования земель
сельскохозяйственного назначения

В соответствии с частью 3 статьи 16 Градостроительного кодекса Российской Федерации органами местного самоуправления муниципального образования Бережковское сельское поселение Волховского муниципального района Ленинградской области рассмотрен проект схемы территориального планирования Ленинградской области в области промышленной политики и планирования использования земель сельскохозяйственного назначения (карточка согласования во ФГИС ТП № 41000000020103010202012172) и материалы по его обоснованию и принято решение о согласовании.

Глава муниципального образования
Бережковское сельское поселение



А.А. Налетов



**ГЛАВА
МУНИЦИПАЛЬНОГО ОБРАЗОВАНИЯ
ГОРОД ВОЛХОВ
ВОЛХОВСКОГО МУНИЦИПАЛЬНОГО
РАЙОНА
ЛЕНИНГРАДСКОЙ ОБЛАСТИ**

187402, Ленинградская область,
г. Волхов, Кировский пр., 32
Тел/факс: (81363) 7-81-08
e-mail: gorsovdep@yandex.ru

На № 02.03.2021 № 26
267 от 24.12.2020

Председателю комитета
градостроительной политики
Ленинградской области

И. Я. Кулакову

Уважаемый Игорь Яковлевич!

Органы местного самоуправления муниципального образования город Волхов Волховского муниципального района Ленинградской области рассмотрели представленный проект схемы территориального планирования Ленинградской области в области промышленной политики и планирования использования земель сельскохозяйственного назначения, подготовленный государственным казенным учреждением «Градостроительное развитие территорий Ленинградской области».

По результатам рассмотрения проекта, принято решение о согласовании проекта схемы территориального планирования Ленинградской области в области промышленной политики и планирования использования земель сельскохозяйственного назначения.

Глава МО город Волхов
Волховского муниципального района
Ленинградской области



А.Ю. Арутюнян



совет депутатов
Муниципального образования
ВЫНДИНООСТРОВСКОЕ
СЕЛЬСКОЕ ПОСЕЛЕНИЕ
Волховский муниципальный район
Ленинградская область

187440, Ленинградская область,
Волховский район, д. Вындин Остров, ул.
Школьная, д.1-а
тел. (8-81363) 37-641
«11»01.2021 год № 06-05/ 4

Председателю Комитета
Градостроительной политики
Ленинградской области
И.Я. Кулакову

Заключение о согласовании

проекта схемы территориального планирования Ленинградской области
в области промышленной политики и планирования использования земель
сельскохозяйственного назначения

В соответствии с частью 3 статьи 16 Градостроительного кодекса Российской Федерации органами местного самоуправления МО Вындиноростровское сельское поселение Волховского муниципального района Ленинградской области рассмотрен проект схемы территориального планирования Ленинградской области в области промышленной политики и планирования использования земель сельскохозяйственного назначения (карточка согласования во ФГИС ТП № 41000000020103010202012172) и материалы по его обоснованию и принято решение о согласовании.

Глава муниципального образования
Вындиноостровское сельское поселение



Э.С. Алексашкин

Исп. Дмитриева Т.В.
8 813 63 37 641



Совет депутатов
Муниципального образования
Иссадское сельское поселение
Волховского муниципального района
Ленинградской области
187430, Ленинградская область,
Волховский район, д. Иссад,
ул. Лесная, д.1,
issad-adm@yandex.ru
Тел/факс 8 (813-63) 35-120, 35-218

12.01.2021 № 2
На № 01-08-2143/2020 от 22.12.2020

Председателю Комитета
градостроительной политики
Ленинградской области
И.Я.Кулакову

Заключение о согласовании (об отказе в согласовании)
проекта схемы территориального планирования Ленинградской области в
области промышленной политики и планирования использования земель
сельскохозяйственного назначения

В соответствии с частью 3 статьи 16 Градостроительного кодекса Российской Федерации органами местного самоуправления муниципального образования Иссадское сельское поселение Волховского муниципального района Ленинградской области рассмотрен проект схемы территориального планирования Ленинградской области в области промышленной политики и планирования использования земель сельскохозяйственного назначения (карточка согласования во ФГИС ТП № 410000002010301020202012172) и материалы по его обоснованию и принято решение о согласовании.

Глава муниципального образования



Е.А.Трошкин



Председателю Комитета
градостроительной политики
Ленинградской области
И.Я. Кулакову

СОВЕТ ДЕПУТАТОВ
муниципального образования
«Кисельнинское сельское поселение»
четвертого созыва

Волховского муниципального
района Ленинградской области
187413, РФ, Ленинградская область,
Волховский район, деревня Кисельня,
ул. Центральная, д. 5а
тел./факс: (8-813-63)-73-110
E-mail: sovets.deputatovkiselnya@mail.ru
Адрес официального сайта: www.kiselnya.rf
«14» января 2021 года № 01
на № 1-08-2143/2020 от 22.12.2020 года

Заключение о согласовании (об отказе в согласовании)
проекта схемы территориального планирования Ленинградской области
в области промышленной политики и планирования использования земель
сельскохозяйственного назначения

В соответствии с частью 3 статьи 16 Градостроительного кодекса Российской Федерации администрацией МО Кисельнинское СП Волховского муниципального района Ленинградской области рассмотрен проект схемы территориального планирования Ленинградской области в области промышленной политики и планирования использования земель сельскохозяйственного назначения (карточка согласования во ФГИС ТП № 41000000020103010202012172) и материалы по его обоснованию и принято решение о согласовании.

Глава МО Кисельнинское СП



В.В.Киселев

Исп. Алексеева Е.П.
Тел. 88136348191



РОССИЙСКАЯ ФЕДЕРАЦИЯ
Совет депутатов
муниципального образования

Колчановское

сельское поселение

Волховского муниципального
района Ленинградской области

187439, с. Колчаново, м-р «Алексино»

тел./факс: 8(81363)39-194

E-mail: k—s—p@bk.ru

02.02.2021 г. № 3

на № _____ от _____

Председателю Комитета
градостроительной политики
Ленинградской области
И.Я. Кулакову

Заключение о согласовании

проекта схемы территориального планирования Ленинградской области
в области промышленной политики и планирования использования земель
сельскохозяйственного назначения

В соответствии с частью 3 статьи 16 Градостроительного кодекса Российской Федерации органами местного самоуправления муниципального образования Колчановское сельское поселение Волховского муниципального района Ленинградской области рассмотрен проект схемы территориального планирования Ленинградской области в области промышленной политики и планирования использования земель сельскохозяйственного назначения (карточка согласования во ФГИС ТП № 41000000020103010202012172) и материалы по его обоснованию и принято решение о согласовании.

Глава МО
Колчановское сельское поселение



Низовский В.А.



СОВЕТ ДЕПУТАТОВ
муниципального образования
Новолодожское городское поселение
Волховского муниципального района
Ленинградской области
пр. К. Маркса, д.21, г. Новая Ладога,
Ленинградская область, 187450
тел/факс 30-036 (8-813-63)

Председателю Комитета
градостроительной политики
Ленинградской области
И.Я. Кулакову

04.02.2021г. № 7

На исх. № 01-08-2143/2020
от 22.12.2020

Заключение о согласовании
проекта схемы территориального планирования Ленинградской области в области
промышленной политики и планирования использования земель
сельскохозяйственного назначения

В соответствии с частью 3 статьи 16 Градостроительного кодекса Российской Федерации органами местного самоуправления МО Новолодожское городское поселение рассмотрен проект схемы территориального планирования Ленинградской области в области промышленной политики и планирования использования земель сельскохозяйственного назначения (карточка согласования во ФГИС ТП № 41000000020103010202012172) и материалы по его обоснованию и принято решение о согласовании.

Глава МО Новолодожское городское поселение



А.Н.Кузьмин



СОВЕТ ДЕПУТАТОВ
муниципального образования
ПАШКОЕ СЕЛЬСКОЕ ПОСЕЛЕНИЕ
Волховского района Ленинградской области

187460, с. Паша, ул. Советская, д.195,
Волховский район, Ленинградская область
тел./факс 8-(81363)-41-238

от 18.01.21 года исх. № 31

на № _____ от _____

Председателю
Комитета градостроительной политики
Ленинградской области
И.Я. Кулакову

ЗАКЛЮЧЕНИЕ

о согласовании проекта «Схема территориального планирования Ленинградской области в области промышленной политики и планирования использования земель сельскохозяйственного назначения».

В соответствии с частью 3 статьи 16 Градостроительного кодекса Российской Федерации органами местного самоуправления муниципального образования Пашское сельское поселение Волховского муниципального района Ленинградской области рассмотрен проект документа территориального планирования и материалы по его обоснованию «Схема территориального планирования Ленинградской области в области промышленной политики и планирования использования земель сельскохозяйственного назначения», карточка согласования №41000000020103010202012172.

По результатам рассмотрения принято решение о согласовании проекта.

Глава муниципального образования
Пашское сельское поселение



М.В.Коновалов

Совет депутатов
муниципального образования
Потанинское
сельское поселение
Волховского
муниципального района
Ленинградской области
187423, д. Потанино д.13
телефон (факс) 42-598

25.12.2020 № 951

Председателю Комитета
Градостроительной политики
Ленинградской области
И.Я.Кулакову.

ЗАКЛЮЧЕНИЕ

о согласовании проекта схемы территориального планирования Ленинградской области
в области промышленной политики и планирования использования земель
сельскохозяйственного назначения

В соответствии с частью 3 статьи 16 Градостроительного кодекса Российской Федерации органами местного самоуправления муниципального образования Потанинское сельское поселение Волховского района Ленинградской области рассмотрен проект схемы территориального планирования в области промышленной политики и планирования использования земель сельскохозяйственного назначения (карточка согласования во ФГИС ТП № 41000000020103010202012172) и материалы по его обоснованию (далее – проект).

По результатам рассмотрения принято решение о согласовании проекта.

Глава муниципального образования
Потанинское сельское поселение



Степанов
С.В. Степанов



Совет депутатов
муниципального образования
Свирицкое сельское поселение
Волховского

муниципального района
187469, п. Свирица, ул. Н. Свирица 38,
Тел. 44-225, 44-222.

Факс: 44-225

e-mail: sviricaadm@mail.ru

15.01.2021г. № 27

на вх. от 22.12.2020г. № 01-08-2143/2020

Председателю Комитета
градостроительной политики
Ленинградской области

И.Я. Кулакову

Заключение о согласовании

проекта схемы территориального планирования Ленинградской области
в области промышленной политики и планирования использования земель
сельскохозяйственного назначения

В соответствии с частью 3 статьи 16 Градостроительного кодекса Российской Федерации органами местного самоуправления, администрацией муниципального образования Свирицкое сельское поселение Волховского муниципального района Ленинградской области рассмотрен проект схемы территориального планирования Ленинградской области в промышленной политике и планирования использования земель сельскохозяйственного назначения (карточка согласования во ФГИС ТП № 41000000020103010202012172) и материалы по его обоснованию и принято решение о согласовании.

Глава муниципального образования



А.В. Куликов

Исп. Лазутина И.А.
Тел. 8 (813 63) 44-222



Совет депутатов
Муниципального образования
Селивановское
сельское поселение
Волховского муниципального района
Ленинградской области
187422, пос.Селиваново
ул.Советская, д.7
тел./факс: 57-433; 57-434
№ 28 от 18.01.2021 г.


Председателю Комитета
градостроительной политики
Ленинградской области
И.Я. Кулакову

на № 01-08-2143/2020 от 22.12.2020 г.

Заключение о согласовании (об отказе в согласовании)
проекта схемы территориального планирования Ленинградской области
в области промышленной политики и планирования земель
сельскохозяйственного назначения

В соответствии с частью 3 статьи 16 Градостроительного кодекса Российской Федерации, Советом депутатов муниципального образования Селивановское сельское поселение Волховского муниципального района Ленинградской области рассмотрен проект схемы территориального планирования Ленинградской области в области промышленной политики и планирования земель сельскохозяйственного назначения (карточка согласования во ФГИС ТП № 41000000020103010202012172) и материалы по его обоснованию и принято решение о согласовании.

Глава муниципального образования
Селивановское сельское поселение



Н.И.Петров

Муниципальное образование
Староладожское сельское поселение
Волховского муниципального района
Ленинградской области

187412, Ленинградская обл.

Волховский муниципальный район,

село Старая Ладога

ул. Советская, 3а

Тел/факс (263)-49-033

Исх. от 19.01.2021 г. № 78

На исх..от 21.12.2020 № 01-08-2143/2020

Председателю Комитета
градостроительной политики
Ленинградской области

И.Я. Кулакову

Заключение о согласовании (об отказе в согласовании)

проекта схемы территориального планирования Ленинградской области
в области промышленной политики и планирования использования земель
сельскохозяйственного назначения

В соответствии с частью 3 статьи 16 Градостроительного кодекса Российской Федерации, органами местного самоуправления муниципального образования Староладожское сельское поселение рассмотрен проект схемы территориального планирования Ленинградской области в области промышленной политики и планирования использования земель сельскохозяйственного назначения (карточка согласования во ФГИС ТП № 41000000020103010202012172) и материалы по его обоснованию и принято решение о согласовании.

Глава муниципального образования
Староладожское сельское поселение
Волховского муниципального района
Ленинградской области



Ф.А. Коноплев



СОВЕТ ДЕПУТАТОВ МУНИЦИПАЛЬНОГО ОБРАЗОВАНИЯ
«СЯСЬСТРОЙСКОЕ ГОРОДСКОЕ ПОСЕЛЕНИЕ»
ВОЛХОВСКОГО МУНИЦИПАЛЬНОГО РАЙОНА
ЛЕНИНГРАДСКОЙ ОБЛАСТИ

187420, г.Сясьстрой, ул.Советская, д.15а, тел: 8(81363)536-30, e-mail: sovet-syas@mail.ru

Исх. № 11
«24» 02 2021 г

Председателю Комитета
градостроительной политики
Ленинградской области
И.Я. Кулакову


Заключение о согласовании (об отказе в согласовании)
проекта схемы территориального планирования Ленинградской области
в области промышленной политики и планирования использования земель
сельскохозяйственного назначения

В соответствии с частью 3 статьи 16 Градостроительного кодекса Российской Федерации органами местного самоуправления муниципального образования «Сясьстройское городское поселение» Волховского муниципального района Ленинградской области рассмотрен проект схемы территориального планирования Ленинградской области в области промышленной политики и планирования использования земель сельскохозяйственного назначения (карточка согласования во ФГИС ТП № 41000000020103010202012172) и материалы по его обоснованию и принято решение о согласовании.

Глава муниципального образования



 А.М. Белицкий



СОВЕТ ДЕПУТАТОВ
МУНИЦИПАЛЬНОГО ОБРАЗОВАНИЯ
УСАДИЩЕНСКОЕ СЕЛЬСКОЕ ПОСЕЛЕНИЕ
ВОЛХОВСКОГО МУНИЦИПАЛЬНОГО РАЙОНА
ЛЕНИНГРАДСКОЙ ОБЛАСТИ
дер. Усадище, д.127, Волховский р-н, Лен. обл., 187442
тел.: 8 (81363) 34-399, 34-318
тел./факс: 8(81363) 34-319
e-mail: glava-usp@bk.ru

Председателю Комитета
градостроительной политики
Ленинградской области
И.Я.Кулакову

04.02.2021

№

3

на № ___ от ___

Заключение о согласовании
проекта схемы территориального планирования Ленинградской области
в области промышленной политики и планирования использования земель
сельскохозяйственного назначения

В соответствии с частью 3 статьи 16 Градостроительного кодекса Российской Федерации Администрацией муниципального образования Усадищенское сельское поселение Волховского муниципального района Ленинградской области совместно с органами местного самоуправления муниципального образования Усадищенское сельское поселение Волховского муниципального района Ленинградской области рассмотрен проект схемы территориального планирования Ленинградской области в области промышленной политики и планирования использования земель сельскохозяйственного назначения (карточка согласования во ФГИС ТП № 4100000020103010202012172) и материалы по его обоснованию и принято решение о согласовании.

Глава муниципального образования



Т.Е.Билялова



Совет депутатов
муниципального образования
Хваловское сельское поселение
Волховского

муниципального района
Ленинградской области
187435, д. Хвалово д. 1
Телефон (факс) 8(81363)39-632
адрес эл. почты h--s--p@bk.ru

14.01.2021 № 11

Председателю Комитета
градостроительной политики
Ленинградской области
И.Я.Кулакову

на № 01-08-2143/2020 от 22.12.2020

Заключение о согласовании

проекта схемы территориального планирования Ленинградской области
в области промышленной политики и планирования использования земель
сельскохозяйственного назначения

В соответствии с частью 3 статьи 16 Градостроительного кодекса Российской Федерации органами местного самоуправления Хваловского сельского поселения Волховского муниципального района Ленинградской области рассмотрен проект схемы территориального планирования Ленинградской области в области промышленной политики и планирования использования земель сельскохозяйственного назначения (карточка согласования во ФГИС ТП № 41000000020103010202012172) и материалы по его обоснованию и принято решение о согласовании.

Глава муниципального образования
Хваловское сельское поселение



Н.А.Аникин

ГЕРБ
МУНИЦИПАЛЬНОЕ ОБРАЗОВАНИЕ
**«АГАЛАТОВСКОЕ
СЕЛЬСКОЕ ПОСЕЛЕНИЕ»**
ВСЕВОЛОЖСКОГО МУНИЦИПАЛЬНОГО РАЙОНА
ЛЕНИНГРАДСКОЙ ОБЛАСТИ
СОВЕТ ДЕПУТАТОВ

Военный городок, д. 158,
д. Агалатово, Всеволожский район,
Ленинградская область, 188653
тел. (813 70) 58 222, (813 70) 58 638
тел/факс (813 70) 58 437

29.12.2020

№ 104/06-05

22.12.2020

На № 01-08-2143/2020

**Председателю комитета
градостроительной политики
Ленинградской области**

И.Я.Кулакову

191023, Санкт-Петербург, пл. Ломоносова, 1,
подъезд 5
5711323@mail.ru



Заключение о согласовании (об отказе в согласовании)

проекта схемы территориального планирования Ленинградской области
в области промышленной политики и планирования использования земель
сельскохозяйственного назначения

В соответствии с частью 3 статьи 16 Градостроительного кодекса Российской Федерации органами местного самоуправления - администрацией муниципального образования «Агалатовское сельское поселение» Всеволожского муниципального района Ленинградской области, советом депутатов муниципального образования «Агалатовское сельское поселение» Всеволожского муниципального района Ленинградской области рассмотрен проект схемы территориального планирования Ленинградской области в области промышленной политики и планирования использования земель сельскохозяйственного назначения (карточка согласования во ФГИС ТП № 41000000020103010202012172) и материалы по его обоснованию и принято решение о согласовании.

Глава муниципального образования
возглавляющий администрацию



В.В.Сидоренко



МУНИЦИПАЛЬНОЕ ОБРАЗОВАНИЕ
«БУГРОВСКОЕ
СЕЛЬСКОЕ ПОСЕЛЕНИЕ»
ВСЕВОЛОЖСКОГО
МУНИЦИПАЛЬНОГО РАЙОНА
ЛЕНИНГРАДСКОЙ ОБЛАСТИ

СОВЕТ ДЕПУТАТОВ

188660, Ленинградская обл.,
Всеволожский район, пос. Бугры,
ул. Нижняя, д. 9
Тел.: 294-95-41, 8 (813-70) 62-201
Факс: 294-95-41

21.01.2021

№ 19

На № _____

От _____

Комитет градостроительной политики
Ленинградской области

Председателю комитета –
Кулакову И.Я.

191023, Санкт-Петербург, пл.
Ломоносова д. 1, подъезд 5
тел.: 6114600
e-mail: 5711323@mail.ru

ЗАКЛЮЧЕНИЕ

о согласовании проекта схемы (об отказе в согласовании)
территориального планирования Ленинградской области в области
промышленной политики и планирования использования земель
сельскохозяйственного назначения

В соответствии с частью 3 статьи 16 Градостроительного кодекса Российской Федерации МО «Бугровское сельское поселение» Всеволожского муниципального района Ленинградской, рассмотрен проект схемы территориального планирования Ленинградской области в области промышленной политики и планирования использования земель сельскохозяйственного назначения (карточка согласования во ФГИС ТП № 41000000020103010202012172) и материалы по его обоснованию и принято решение о **согласовании**.

Глава муниципального образования

Е.В. Моисеева

Исп.
тел. 294-95-41



МУНИЦИПАЛЬНОЕ ОБРАЗОВАНИЕ
**«ДУБРОВСКОЕ ГОРОДСКОЕ
ПОСЕЛЕНИЕ»**

ВСЕВОЛОЖСКОГО МУНИЦИПАЛЬНОГО
РАЙОНА ЛЕНИНГРАДСКОЙ ОБЛАСТИ

ГЛАВА

188684 Ленинградская область,
Всеволожский район, г.п. Дубровка,
ул. Советская, д.33.
ф/т.(813-70) 76-241

26.02.2021 № 06/01-21

Председателю Комитета
градостроительной политики
Ленинградской области
И.Я. Кулакову

Заключение о согласовании (об отказе в согласовании)

проекта схемы территориального планирования Ленинградской области
в области промышленной политики и планирования использования земель
сельскохозяйственного назначения

В соответствии с частью 3 статьи 16 Градостроительного кодекса Российской Федерации Муниципальное образование «Дубровское городское поселение» Всеволожского муниципального района Ленинградской области рассмотрен проект схемы территориального планирования Ленинградской области в области промышленной политики и планирования использования земель сельскохозяйственного назначения (карточка согласования во ФГИС ТП № 41000000020103010202012172) и материалы по его обоснованию и принято решение о согласовании.

Глава муниципального образования

Куликова Т.Г.



РОССИЙСКАЯ ФЕДЕРАЦИЯ
ЛЕНИНГРАДСКАЯ ОБЛАСТЬ

МУНИЦИПАЛЬНОЕ ОБРАЗОВАНИЕ
КОЛТУШКОЕ СЕЛЬСКОЕ ПОСЕЛЕНИЕ
ВСЕВОЛОЖСКОГО
МУНИЦИПАЛЬНОГО РАЙОНА
ЛЕНИНГРАДСКОЙ ОБЛАСТИ

ГЛАВА
МУНИЦИПАЛЬНОГО ОБРАЗОВАНИЯ

188686, Ленинградская область,
Всеволожский район,
д. Колтуши, д. 32
тел.(81370)72-096, факс 72-350
e-mail: koltushi@yandex.ru

З.В.П.З.З.З. № 15/д-1-12

Председателю Комитета
градостроительной политики
Ленинградской области
И.Я.Кулаков
191023, г.Санкт-Петербург,
пл.Ломоносова, д.1, подъезд 5

Уважаемый Игорь Яковлевич!

В соответствии с поступившим письмом (вх.№ 100/20 от 24.12.2020) главой МО Колтушское СП рассмотрен проект документа территориального планирования и материалы по его обоснованию «Схема территориального планирования Ленинградской области в области промышленной политики и планирования использования земель сельскохозяйственного назначения», размещенный для согласования в федеральной государственной информационной системе территориального планирования за №41000000020103010202012172.

Глава МО Колтушское СП согласовывает представленные материалы проекта документа территориального планирования и материалы по его обоснованию «Схема территориального планирования Ленинградской области в области промышленной политики и планирования использования земель сельскохозяйственного назначения» в границах территории МО Колтушское СП.

Глава муниципального образования



Э.М.Чирко

Исполнитель: Подулова Нина Алексеевна
8-813-70-72-096



МУНИЦИПАЛЬНОЕ ОБРАЗОВАНИЕ
**КУЗЬМОЛОВСКОЕ
ГОРОДСКОЕ ПОСЕЛЕНИЕ**
ВСЕВОЛОЖСКОГО
МУНИЦИПАЛЬНОГО РАЙОНА
ЛЕНИНГРАДСКОЙ ОБЛАСТИ
СОВЕТ ДЕПУТАТОВ

188663, п. Кузьмоловский
Всеволожского района Ленинградской области,
ул. Рядового Л. Иванова, 2Г,
т/факс 8(813-70) 94-711

kuzmolovo-sov.dep3@yandex.ru

№ 07/01-до от 14.01.2021

На № 01-08-2143/2020 от 22.12.2020 г.

Председателю Комитета
градостроительной политики
Ленинградской области

Кулакову И.Я.

191023, Санкт-Петербург,
пл. Ломоносова, 1, подъезд 5

Заключение о согласовании (об отказе в согласовании)

проекта схемы территориального планирования Ленинградской области
в области промышленной политики и планирования использования земель
сельскохозяйственного назначения

В соответствии с частью 3 статьи 16 Градостроительного кодекса Российской Федерации органами местного самоуправления муниципального образования «Кузьмоловское городское поселение» Всеволожского муниципального района Ленинградской области рассмотрен проект схемы территориального планирования Ленинградской области промышленной политики и планирования использования земель сельскохозяйственного назначения (карточка согласования во ФГИС ТП № 41000000020103010202012172) и материалы по его обоснованию и принято решение о согласовании.

Глава муниципального образования



В.В. Воронин

Исп.: Владимирова А.В.
Тел.:8(81370)91-712



МУНИЦИПАЛЬНОЕ ОБРАЗОВАНИЕ
«ЛЕСКОЛОВСКОЕ СЕЛЬСКОЕ
ПОСЕЛЕНИЕ»
ВСЕВОЛОЖСКОГО
МУНИЦИПАЛЬНОГО РАЙОНА
ЛЕНИНГРАДСКОЙ ОБЛАСТИ
ГЛАВА МУНИЦИПАЛЬНОГО
ОБРАЗОВАНИЯ
186663, ул. ЛЕНИНГРАДСКАЯ д. 32
д. Верхнее Сосновки
Всеголовский район
Ленинградской области
Телефон 82-752

18.01.2021 № 4

На № _____ от 18.01.2021

Председателю Комитета
градостроительной политики
Ленинградской области
И.Я. Кулакову

Заключение о согласовании (об отказе в согласовании)
проекта схемы территориального планирования Ленинградской области
в области промышленной политики и планирования использования земель
сельскохозяйственного назначения

В соответствии с частью 3 статьи 16 Градостроительного кодекса Российской Федерации органом местного самоуправления муниципального образования «Лесколовское сельское поселение» Всеволожского муниципального района Ленинградской области рассмотрен проект схемы территориального планирования Ленинградской области в области промышленной политики и планирования использования земель сельскохозяйственного назначения (карточка согласования во ФГИС ТП № 41000000020103010202012172) и материалы по его обоснованию и принято решение о согласовании.

Глава муниципального образования



Михеев А.Л.



Комитет
градостроительной
политики ЛО
01-16-34/2021
19.01.2021

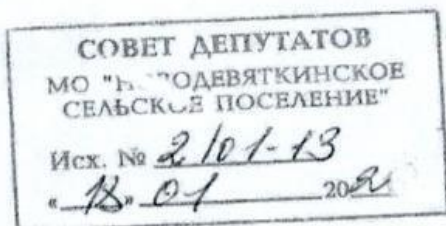
Исп.: Танонова Н.В.
8(81370)52-755



МУНИЦИПАЛЬНОЕ ОБРАЗОВАНИЕ
"НОВОДЕВ'ЯТКИНСКОЕ СЕЛЬСКОЕ ПОСЕЛЕНИЕ"
ВСЕВОЛОЖСКОГО МУНИЦИПАЛЬНОГО РАЙОНА
ЛЕНИНГРАДСКОЙ ОБЛАСТИ

188661, РФ, Ленинградская обл., Всеволожский район, дер. Новое Девяткино дом 57 оф. 83 тел./факс (812) 595-74-44

СОВЕТ ДЕПУТАТОВ



Председателю комитета
градостроительной политики
Ленинградской области

И.Я. Кулакову

ЗАКЛЮЧЕНИЕ

о согласовании проекта «Схема территориального планирования
Ленинградской области в области промышленной политики и планирования использования
земель сельскохозяйственного назначения»

В соответствии с частью 3 статьи 16 Градостроительного кодекса Российской Федерации органами местного самоуправления муниципального образования «Новодев'яткинское сельское поселение» Всеволожского муниципального района Ленинградской области рассмотрен проект документа территориального планирования и материалы по его обоснованию «Схема территориального планирования Ленинградской области в области промышленной политики и планирования использования земель сельскохозяйственного назначения» (далее – Проект), размещенный в федеральной государственной информационной системе территориального планирования (карточка согласования проекта №41000000020103010202012172).

По результатам рассмотрения принято решение о согласовании Проекта.

Глава муниципального образования

Д.А. Майоров



Комитет
градостроительной
политики ЛО
01-16-29/2021
19.01.2021

Колесникова Н.А.
8(812)5857444



МУНИЦИПАЛЬНОЕ ОБРАЗОВАНИЕ
«РОМАНОВСКОЕ СЕЛЬСКОЕ ПОСЕЛЕНИЕ»
ВСЕВОЛОЖСКОГО МУНИЦИПАЛЬНОГО РАЙОНА
ЛЕНИНГРАДСКОЙ ОБЛАСТИ

ГЛАВА

пос. Романовка, д. 18 Всеволожского района Ленинградской области, 188670
тел. 8 (81370) 60-681, факс. 8 (81370) 60-880

19.02.2021 № 2576
На № 03-214/2021 от 22.12.2020

Администрация
Ленинградской области
Комитет градостроительной политики
Ленинградской области
Председателю комитета
И.Я. Кулакову

Заключение о согласовании (об отказе в согласовании)
проекта схемы территориального планирования Ленинградской области
в области промышленной политики и планирования использования земель
сельскохозяйственного назначения

В соответствии с частью 3 статьи 16 Градостроительного кодекса Российской Федерации органами местного самоуправления муниципального образования «Романовское сельское поселение» Всеволожского муниципального района Ленинградской области рассмотрен проект схемы территориального планирования Ленинградской области в области промышленной политики и планирования использования земель сельскохозяйственного назначения (карточка согласования во ФГИС ТП № 41000000020103010202012172) и материалы по его обоснованию и принято решение о согласовании.

Глава муниципального образования,
возглавляющий администрацию



С.В. Беляков



**ГЛАВА
МУНИЦИПАЛЬНОГО ОБРАЗОВАНИЯ СЕРТОЛОВО
ВСЕВОЛОЖСКОГО МУНИЦИПАЛЬНОГО РАЙОНА
ЛЕНИНГРАДСКОЙ ОБЛАСТИ**

188650, Ленинградская область, г. Сертолово, ул. Молодцова, 7/2
т/ф. 593-29-02, e-mail: mosovdep.sert@mail.ru

от 21.01.2021 г. № 10/01/19
на исх. № 01-08-2143/2020 от 22.12.2020

Председателю комитета
градостроительной политики
Ленинградской области
Кулакову И.Я.

Заключение о согласовании (об отказе в согласовании)
проекта схемы территориального планирования Ленинградской области
в области промышленной политики и планирования использования земель
сельскохозяйственного назначения

В соответствии с частью 3 статьи 16 Градостроительного кодекса Российской Федерации органами местного самоуправления муниципального образования Сертолово Всеволожского муниципального района Ленинградской области рассмотрен проект схемы территориального планирования Ленинградской области в области промышленной политики и планирования использования земель сельскохозяйственного назначения (карточка согласования во ФГИС ТП № 41000000020103010202012172) и материалы по его обоснованию и принято решение о согласовании.

Глава муниципального
образования Сертолово



С.В. Коломыцев



Муниципальное образование
**«ТОКСОВСКОЕ
ГОРОДСКОЕ ПОСЕЛЕНИЕ»**
Всеволожского муниципального района
Ленинградской области

СОВЕТ ДЕПУТАТОВ

Ленинградское шоссе, д.55 А,
г.п. Токсово, Всеволожский район,
Ленинградская область, 188664
Тел. 8 (81370) 56-505
Факс: 8 (81370) 56-505
e-mail: sdtoxovo@mail.ru
ОГРН 105470012358, ОКПО 798375347
ИНН 4703083495 КПП 470301001

25.01.2021 № 16
На № 01-08-2143/2020 от 22.12.2020

Заключение о согласовании (об отказе в согласовании) проекта схемы территориального планирования Ленинградской области в области промышленной политики и планирования использования земель сельскохозяйственного назначения

В соответствии с частью 3 статьи 16 Градостроительного кодекса Российской Федерации органами местного самоуправления муниципального образования «Токсовское городское поселение» Всеволожского муниципального района Ленинградской области рассмотрен проект схемы территориального планирования Ленинградской области в области промышленной политики и планирования использования земель сельскохозяйственного назначения (карточка согласования во ФГИС ТП № 41000000020103010202012172) и материалы по его обоснованию и принято решение о согласовании.

Глава муниципального образования



Ковальчук О.В

Исп. Михно Т.Г.
(911)794-90-52



МУНИЦИПАЛЬНОЕ ОБРАЗОВАНИЕ
**«ЩЕГЛОВСКОЕ
СЕЛЬСКОЕ ПОСЕЛЕНИЕ»**
ВСЕВОЛОЖСКОГО МУНИЦИПАЛЬНОГО
РАЙОНА ЛЕНИНГРАДСКОЙ ОБЛАСТИ
СОВЕТ ДЕПУТАТОВ

188676, пос. Щеглово 5
Всеволожского района Ленинградской области
Тел.: 8 (81370) 68 - 440 (Глава МО)
Факс: 68 – 439
sheglovo.sd@yandex.ru

Председателю Комитета
градостроительной политики
Ленинградской области

И.Я. Кулакову

16.03.2021 № 16

На № _____ от _____ 2021 г.

Заключение о согласовании (об отказе в согласовании)
проекта схемы территориального планирования Ленинградской области
в области промышленной политики и планирования использования земель
сельскохозяйственного назначения

В соответствии с частью 3 статьи 16 Градостроительного кодекса Российской Федерации органами местного самоуправления МО «Щегловское сельское поселение» рассмотрен проект схемы территориального планирования Ленинградской области в области промышленной политики и планирования использования земель сельскохозяйственного назначения (карточка согласования во ФГИС ТП № 41000000020103010202012172) и материалы по его обоснованию и принято решение о согласовании.

Глава муниципального образования




Ю.А. Паламарчук



МУНИЦИПАЛЬНОЕ ОБРАЗОВАНИЕ
«ЮККОВСКОЕ
СЕЛЬСКОЕ ПОСЕЛЕНИЕ»
ВСЕВОЛОЖСКОГО
МУНИЦИПАЛЬНОГО РАЙОНА
ЛЕНИНГРАДСКОЙ ОБЛАСТИ
СОВЕТ ДЕПУТАТОВ

Ленинградское шоссе, д. 26
д.р. Юкки, Всеволожский район,
Ленинградская область, 188652.
Тел / факс: 8 (813-70) 52-142
ukki-vsev@mail.ru

14.01.2021 № 04



Комитет
градостроительной
политики ЛО
01-16-14/2021
15.01.2021

**Комитет Градостроительной
политики Ленинградской области**

Председателю комитета
И.Я. Кулакову

5711323@mail.ru

На № 01-08-2143/2020 от 22.12.2020

О согласовании проекта документов

ЗАКЛЮЧЕНИЕ

**о согласовании схемы территориального планирования Ленинградской области в области
промышленной политики и планирования использования земель сельскохозяйственного
назначения**

В соответствии с частью 3 статьи 16 Градостроительного кодекса Российской Федерации органами местного самоуправления муниципального образования «Юкковское сельское поселение» Всеволожского муниципального района Ленинградской области рассмотрен проект документа территориального планирования и материалы по его обоснованию «Схема территориального планирования Ленинградской области в области промышленной политики и планирования использования земель сельскохозяйственного назначения» (далее-проект).

По результатам рассмотрения принято решение о согласовании проекта.

Глава муниципального образования



Л.А. Черепанова

Исполнитель:

Шишкина Екатерина Ивановна
8(911)174-06-11



Муниципальное образование
«Выборгский район»
Ленинградской области
СОВЕТ ДЕПУТАТОВ
188800, Ленинградская обл.,
г.Выборг, ул.Крепостная, д.35
тел.(факс) 8- (813-78) 2-72-29, 2-54-83, 2-83-63
e-mail: duma22@yandex.ru

Председателю Комитета
градостроительной политики
Ленинградской области
И. Я. Кулакову

12.03.2011 № *46*

на № _____ от _____

Заключение о согласовании (об отказе в согласовании)

Проекта схемы территориального планирования Ленинградской области
в области промышленной политики и планирования использования земель
сельскохозяйственного назначения

В соответствии с частью 3 статьи 16 Градостроительного кодекса Российской Федерации органами местного самоуправления муниципального образования «Выборгский район» Ленинградской области рассмотрен проект схемы территориального планирования Ленинградской области в области промышленной политики и планирования использования земель сельскохозяйственного назначения (карточка согласования во ФГИС ТП № 41000000020103010202012172) и материалы по его обоснованию и принято решение о согласовании.

Глава МО «Выборгский район»
Ленинградской области



Д. Ю. Никулин

Исп.: Зайлер Т. А.
Тел.: 3-19-70



Муниципальное образование
«Город Выборг»

Выборгского района
Ленинградской области
СОВЕТ ДЕПУТАТОВ

188800, Ленинградская обл.,
г.Выборг, ул.Крепостная, д.35
тел. 8(81378) 2-72-29, 2-54-83, 2-83-63
факс. 2-72-29e-mail:duma22@yandex.ru

15.03.2021 № 31

на № _____ от _____

Заключение о согласовании (об отказе в согласовании)

Проекта схемы территориального планирования Ленинградской области
в области промышленной политики и планирования использования земель
сельскохозяйственного назначения

В соответствии с частью 3 статьи 16 Градостроительного кодекса Российской Федерации органами местного самоуправления муниципального образования «Город Выборг» Выборгского района Ленинградской области рассмотрен проект схемы территориального планирования Ленинградской области в области промышленной политики и планирования использования земель сельскохозяйственного назначения (карточка согласования во ФГИС ТП № 41000000020103010202012172) и материалы по его обоснованию и принято решение о согласовании.

Глава МО «Город Выборг»
Выборгского района
Ленинградской области



Д. Ю. Никулин



Совет депутатов
муниципального образования
«Гончаровское сельское поселение»
Выборгского района
Ленинградской области
188901, Ленинградская область,
Выборгский район, пос. Гончарово
E-mail: sdgoncharovo@yandex.ru

И. А. Завит № 5

Председателю комитета
по градостроительной политике
Ленинградской области

И.Я. Кулакову

195197, г. Санкт-Петербург, ул. Замшина, д. 6

Уважаемый Игорь Яковлевич!

В ответ на Ваше обращение от 22.12.2020 №01-08-2143/2020 «О согласовании проекта документа» в соответствии с частью 3 статьи 16 Градостроительного кодекса Российской Федерации муниципальное образование «Гончаровское сельское поселение» Выборгского района Ленинградской области сообщает о согласовании проекта «Схема территориального планирования Ленинградской области в области промышленной политики и планирования использования земель сельскохозяйственного назначения» (УИН №41000000020103010202012172) без замечаний и предложений.

Глава муниципального образования



М.А. Блинова



**МУНИЦИПАЛЬНОЕ ОБРАЗОВАНИЕ
«КАМЕННОГОРСКОЕ ГОРОДСКОЕ ПОСЕЛЕНИЕ»
Выборгского района Ленинградской области
СОВЕТ ДЕПУТАТОВ**

четвертого созыва
ул. Березовая аллея, д. 4,
г. Каменnogorsk, Выборгский район,
Ленинградская область, 188950
Тел./факс (813-78) 48-240
E-mail: kamennogorsk_vbg@mail.ru
<http://www.kamennogorsk.vbglenobl.ru>

Председателю Комитета
градостроительной политики
Ленинградской области

Кулакову И.Я.

29.12.2020 № 97-сд

На исх. № 01-08-2143/2020 от 22.12.2020

**Заключение о согласовании
проекта схемы территориального планирования Ленинградской области
в области промышленной политики и планирования использования земель
сельскохозяйственного назначения**

В соответствии с частью 3 статьи 16 Градостроительного кодекса Российской Федерации органами местного самоуправления муниципального образования «Каменnogorskое городское поселение» Выборгского района Ленинградской области рассмотрен проект схемы территориального планирования Ленинградской области в области промышленной политики и планирования использования земель сельскохозяйственного назначения (карточка согласования во ФГИС ТП № 41000000020103010202012172) и материалы по его обоснованию и принято решение о согласовании.

Глава муниципального образования



В.Ф. Гусев

Муниципальное образование
«Красносельское сельское поселение»
Выборгского района
Ленинградской области
188836, Ленинградская область,
Выборгский район, п. Красносельское
ул. Советская, д. 11.
Телефон: 61-515, 61-525.
Факс: 61-525, 61-560

Председателю Комитета
градостроительной политики
Ленинградской области

И.Я. Кулакову

16.03.2024 № 10

Заключение о согласовании

проекта схемы территориального планирования Ленинградской области
в области промышленной политики и планирования использования земель
сельскохозяйственного назначения

В соответствии с частью 3 статьи 16 Градостроительного кодекса Российской Федерации органами местного самоуправления муниципального образования «Красносельское сельское поселение» Выборгского района Ленинградской области, проект схемы территориального планирования Ленинградской области в области промышленной политики и планирования использования земель сельскохозяйственного назначения (карточка согласования в системе ФГИС ТП № 41000000020103010202012172) и материалы по обоснованию вышеуказанного проекта, рассмотрены и согласованы.

Глава МО
«Красносельское сельское поселение»



Г.С. Бабич



МУНИЦИПАЛЬНОЕ ОБРАЗОВАНИЕ
«Первомайское сельское поселение»

Выборгского района
Ленинградской области

Председателю
Комитета градостроительной политики
Ленинградской области
И.Я. Кулакову

ул. Ленина, д.22, п. Первомайское, 188855
Телефон: 68-441, Телефакс: 68-448
ИНН 4704063773 КПП 470401001
adm@pervomajskoe.ru
info@pervomajskoe.ru

19.03 2021 № 15

На № 01-08-2143/2020 от 22.12.2020

Заключение о согласовании

проекта схемы территориального планирования Ленинградской области в области промышленной политики и планирования использования земель сельскохозяйственного назначения

В соответствии с частью 3 статьи 16 Градостроительного кодекса Российской Федерации органами местного самоуправления муниципального образования «Первомайское сельское поселение» Выборгского района Ленинградской области рассмотрен проект схемы территориального планирования Ленинградской области в области промышленной политики и планирования использования земель сельскохозяйственного назначения (карточка согласования проекта во ФГИС ТП № 41000000020103010202012172) и материалы по его обоснованию и принято решение о согласовании.

Глава муниципального образования



В.М. Курносов

Российская Федерация
Ленинградская область
Выборгский район
муниципальное образование
"Полянское сельское поселение"

Председателю Комитета
градостроительной политики
Ленинградской области

И.Я. Кулакову

СОВЕТ ДЕПУТАТОВ

188824 п. Поляны, Выборгское шоссе,
71, Выборгский р-н, Ленинградская обл.

Тел/факс: 8(81378) 61-257

E-mail: polyany2008@yandex.ru

01032021 № 28
На № 01-08-2143/2020 от 22.12.2020

Заключение о согласовании

проекта схемы территориального планирования Ленинградской области
в области промышленной политики и планирования использования земель
сельскохозяйственного назначения

В соответствии с частью 3 статьи 16 Градостроительного кодекса Российской Федерации органами местного самоуправления муниципального образования «Полянское сельское поселение» Выборгского района Ленинградской области рассмотрен проект схемы территориального планирования Ленинградской области в области промышленной политики и планирования использования земель сельскохозяйственного назначения (карточка согласования во ФГИС ТП № 41000000020103010202012172) и материалы по его обоснованию и принято решение о согласовании.

Глава муниципального образования



В.Н. Козлов



**Муниципальное образование
«Приморское городское поселение»
Выборгского района
Ленинградской области**
188910 Ленинградская область
Выборгский район,
г. Приморск, ул. Школьная, 10
тел/факс 8 (81378) 75-101
E-mail: primorskadm@mail.ru

10.02.2021 № 6
на исх. 01-08-2143/2020 от 22.12.2020

**Председателю
Комитета
градостроительной политики
Ленинградской области
И. Я. Кулакову**

191023, г. Санкт-Петербург
пл. Ломоносова, дом № 1, подъезд 5
телефон: (812) 611-46-00
E-mail: 5711323@mail.ru
office@grtlo.ru

Заключение о согласовании

**проекта схемы территориального планирования Ленинградской области
в области промышленной политики и планирования использования земель
сельскохозяйственного назначения**

В соответствии с частью 3 статьи 16 Градостроительного кодекса Российской Федерации органами местного самоуправления муниципального образования «Приморское городское поселение» Выборгского района Ленинградской области рассмотрен проект схемы территориального планирования Ленинградской области в области промышленной политики и планирования использования земель сельскохозяйственного назначения (карточка согласования во ФГИС ТП № 41000000020103010202012172) и материалы по его обоснованию и принято решение о согласовании.

Глава муниципального образования
«Приморское городское поселение»

Ртм
**С.В. Рыжова**
Совет депутатов



Муниципальное образование
«Рощинское городское поселение»
188820, Ленинградская область Выборгский
район, пос.Рощино, ул.Советская д.39
тел/факс (81378)64-788
факс (81378)66-584
info@roschino.su
рощино.рф

Председателю Комитета
градостроительной политики
Ленинградской области
И.Я. Кулакову

28.01.2021 № 01-09-05

На исх. №01-08-2143/2020 от 22.12.2020

Заключение о согласовании

проекта схемы территориального планирования Ленинградской области
в области промышленной политики и планирования использования земель
сельскохозяйственного назначения

В соответствии с частью 3 статьи 16 Градостроительного кодекса Российской Федерации органами местного самоуправления муниципального образования «Рощинское городское поселение» Выборгского района Ленинградской области рассмотрен проект схемы территориального планирования Ленинградской области в области промышленной политики и планирования использования земель сельскохозяйственного назначения (карточка согласования во ФГИС ТП № 41000000020103010202012172) и материалы по его обоснованию и принято решение о согласовании.

Глава муниципального образования



Н.А. Белоусько



**Совет депутатов
Муниципального образования
«СЕЛЕЗНЁВСКОЕ
СЕЛЬСКОЕ ПОСЕЛЕНИЕ»
Выборгский район, Ленинградской области**

188931 Ленинградская область, Выборгский район,
пос. Селезнёво,
Тел./факс: (81378) 79-974

24.03.2021 № 552
на № _____ от _____

Председателю Комитета
градостроительной политики
Ленинградской области
И.Я. Кулакову

Заключение о согласовании

проекта схемы территориального планирования Ленинградской области
в области промышленной политики и планирования использования земель
сельскохозяйственного назначения

В соответствии с частью 3 статьи 16 Градостроительного кодекса Российской Федерации органами местного самоуправления МО «Селезнёвское сельское поселение» Выборгского района Ленинградской области рассмотрен проект схемы территориального планирования Ленинградской области в области промышленной политики и планирования использования земель сельскохозяйственного назначения (карточка согласования во ФГИС ТП № 41000000020103010202012172) и материалы по его обоснованию и принято решение о согласовании.

Глава муниципального образования
«Селезнёвское сельское поселение»
Выборгского района Ленинградской области

Т.С. Иванова



**МУНИЦИПАЛЬНОЕ ОБРАЗОВАНИЕ
« СОВЕТСКОЕ ГОРОДСКОЕ ПОСЕЛЕНИЕ »
ВЫБОРГСКОГО РАЙОНА
ЛЕНИНГРАДСКОЙ ОБЛАСТИ**

Почтовый адрес: 188918, Ленинградская обл.,
Выборгский район, гп. Советский, ул. Садовая
д.46А

Телефон: 71-397, 74-757
e-mail: sovetskiyvbgb@yandex.ru

Председателю Комитета
градостроительной политики
Ленинградской области
Кулакову И.Я.

191023, г.Санкт-Петербург
пл.Ломоносова,
д.1 подъезд 5
e-mail:5711323@mail.ru

16.03.2021 № 14
от _____


Заключение о согласовании (об отказе в согласовании)

Проекта схемы территориального планирования Ленинградской области в области промышленной политики и планирования использования земель сельскохозяйственного назначения

В соответствии с частью 3 статьи 16 Градостроительного кодекса Российской Федерации органами местного самоуправления муниципального образования «Советское городское поселение» Выборгского района Ленинградской области рассмотрен проект схемы территориального планирования Ленинградской области в области транспорта (железнодорожного, водного, воздушного), автомобильных дорог регионального или межмуниципального значения (карточка согласования во ФГИС ТП № 41000000020103010202012172) и материалы по его обоснованию и принято решение о согласовании.

Глава муниципального образования
«Советское городское поселение»

А.Н.Некрасов



Исполнитель: Шарикова А.В.
Тел.73-227



Российская Федерация
СОВЕТ ДЕПУТАТОВ
ГАТЧИНСКОГО
муниципального района
Ленинградской области
188300, Ленинградская обл.,
г. Гатчина, ул. К. Маркса, 44
Телефон: (81371) 3-88-19
т/факс (81371) 9-54-68, 3-84-85, 3-77-03
E-mail: radm@gtm.ru
depgmr07@yandex.ru

Председателю комитета
Градостроительной политики
Ленинградской области

Кулакову И.Я.

«27» 01 2021 г. № 26/08-02

на № 01-08-2143/2020 от «22» декабря 2020 г.

Заклучение о согласовании

проекта схемы территориального планирования Ленинградской области
в области промышленной политики и планирования использования земель
сельскохозяйственного назначения

В соответствии с частью 3 статьи 16 Градостроительного кодекса Российской Федерации органом местного самоуправления муниципального образования «Гатчинский муниципальный район» Ленинградской области рассмотрен проект схемы территориального планирования Ленинградской области в области промышленной политики и планирования использования земель сельскохозяйственного назначения (карточка согласования во ФГИС ТП № 41000000020103010202012172) и материалы по его обоснованию и принято решение о согласовании.

Глава Гатчинского муниципального района




В.А.Филоненко



Российская Федерация
Совет депутатов
муниципального образования
Войсковицкое сельское поселение
Гатчинского муниципального
района

Ленинградской области
пл. Манина, д. 17 п. Войсковицы,
Гатчинский район,
Ленинградская обл. 188360
Тел/факс (881371) 63560, 63-505
E-mail: voyskov@bk.ru
сайт: <http://www.войсковицкое.рф>

09.02.2021 № 05-06-01
на № _____ от _____

Председателю Комитета
градостроительной политики
Ленинградской области
И.Я. Кулакову

Заключение о согласовании (об отказе в согласовании)
проекта схемы территориального планирования Ленинградской области в
области промышленной политики и планирования использования земель
сельскохозяйственного назначения.

В соответствии с частью 3 статьи 16 Градостроительного кодекса Российской Федерации Муниципальным образованием Войсковицкого сельского поселения Гатчинского района рассмотрен проект схемы территориального планирования Ленинградской области в области промышленности и АПК (карточка согласования во ФГИС ТП № 41000000020103010202012172) и материалы по его обоснованию и принято решение о согласовании.

Глава муниципального образования
Войсковицкое сельское поселение

Р.А. Алёхин



ГЛАВА
МУНИЦИПАЛЬНОГО ОБРАЗОВАНИЯ
«ГОРОД ГАТЧИНА»
ГАТЧИНСКОГО МУНИЦИПАЛЬНОГО РАЙОНА

188300 Ленинградская обл.,
г. Гатчина, ул. Киргетова, д. 1
тел./ факс. (81371)9-41-50, (81371) 9-66-01
e-mail: sovets-gatchina@yandex.ru

27.01.2021 № 08-02/22

на № 01-08-2143/2020 от «22» декабря 2020 г.

Председателю комитета
Градостроительной политики
Ленинградской области

Кулакову И.Я.

Заключение о согласовании

проекта схемы территориального планирования Ленинградской области
в области промышленной политики и планирования использования земель
сельскохозяйственного назначения

В соответствии с частью 3 статьи 16 Градостроительного кодекса Российской Федерации органом местного самоуправления муниципального образования «Город Гатчина» Гатчинского муниципального района Ленинградской области рассмотрен проект схемы территориального планирования Ленинградской области в области промышленной политики и планирования использования земель сельскохозяйственного назначения (карточка согласования во ФГИС ТП № 41000000020103010202012172) и материалы по его обоснованию и принято решение о согласовании.

Глава МО «Город Гатчина»



В.А.Филоненко
В.А.Филоненко



Российская Федерация
Совет депутатов
муниципального образования
Елизаветинское сельское поселение
Гатчинского муниципального района
Ленинградской области

Ул. Парковая 17 пос. Елизаветино Гатчинского
района Ленинградская область, 188370
Тел. (81371) 57-145; факс (81371) 57-245
E-mail: elizavetinskoe@mail.ru

20.01.2021 г. № 04

На № 01-08-2143/2020 от 22.12.2020

Председателю Комитета
градостроительной политики
Ленинградской области
И.Я. Кулакову

Заключение о согласовании (об отказе в согласовании)

проекта схемы территориального планирования Ленинградской области в области промышленной политики и планирования использования земель сельскохозяйственного назначения.

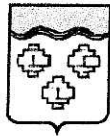
В соответствии с частью 3 статьи 16 Градостроительного кодекса Российской Федерации муниципальным образованием Елизаветинское сельское поселение рассмотрен проект схемы территориального планирования Ленинградской области в области промышленной политики и планирования использования земель сельскохозяйственного назначения (карточка согласования во ФГИС ТП № 41000000020103010202012172) и материалы по его обоснованию и принято решение о согласовании.

Глава муниципального образования




Е.В.Самойлов

Исп. Великанова Н.Н.
Тел. 57-245



СОВЕТ ДЕПУТАТОВ
муниципального образования
город Коммунар
Гатчинского муниципального района
Ленинградской области

188320, Ленинградская область,
Гатчинский район, г.Коммунар, ул.Садовая, д.3
тел./факс (812) 460-00-98, 460-11-20
(81371) 64-281

20.01.2021 № 5
На № 01-08-2143/2020 от 22.12.2020

Председателю Комитета
градостроительной политики
Ленинградской области

И.Я. Кулакову

Заключение о согласовании (об отказе в согласовании)
проекта схемы территориального планирования Ленинградской области
в области промышленной политики и планирования использования земель
сельскохозяйственного назначения

В соответствии с частью 3 статьи 16 Градостроительного кодекса Российской Федерации органами местного самоуправления муниципального образования город Коммунар Гатчинского муниципального района Ленинградской области рассмотрен проект схемы территориального планирования Ленинградской области в области промышленной политики и планирования использования земель сельскохозяйственного назначения (карточка согласования во ФГИС ТП № 41000000020103010202012172) и материалы по его обоснованию и принято решение о согласовании.

Глава муниципального
образования город Коммунар



М.П.

Л.А.Шагай



СОВЕТ ДЕПУТАТОВ
МУНИЦИПАЛЬНОГО ОБРАЗОВАНИЯ
«Пудомягское сельское поселение»
Гатчинского муниципального района
Ленинградской области
188348, Ленинградская область
Гатчинский район
д. Пудомяги д. 7
тел. 8 (81371) 64-746; 64-731
факс 8 (81371) 64-730

№ 8 от «26» января 2021 г.
На исх. №01-08-2143/2020 от 22.12.2020 года

Председателю Комитета
градостроительной политики
Ленинградской области
И.Я. Кулакову

Заключение о согласовании

проекта схемы территориального планирования Ленинградской области
в области промышленной политики и планирования использования земель
сельскохозяйственного назначения

В соответствии с частью 3 статьи 16 Градостроительного кодекса Российской Федерации главой муниципального образования «Пудомягское сельское поселение» Гатчинского муниципального района Ленинградской области рассмотрен проект схемы территориального планирования Ленинградской области в области промышленной политики и планирования использования земель сельскохозяйственного назначения (карточка согласования во ФГИС ТП № 41000000020103010202012172) и материалы по его обоснованию и принято решение о согласовании.

Глава
Пудомягского сельского поселения



Л.И. Буянова



Председателю Комитета
Градостроительной политики
Ленинградской области

И.Я. Кулакову

Российская Федерация
Муниципальное образование
Пудостьское сельское поселение
Гатчинского муниципального района
Ленинградской области
ГЛАВА МУНИЦИПАЛЬНОГО ОБРАЗОВАНИЯ

188352 Ленинградская область,
пос. Пудость,

ул. Половинкиной, д.64а

тел./факс (81371)59-490

E-mail: pudost-adm@yandex.ru

19.01.2021 № 05

на № _____ от _____

ЗАКЛЮЧЕНИЕ

О согласовании проекта схемы территориального планирования Ленинградской области в области промышленной политики и планирования использования земель сельскохозяйственного назначения

В соответствии с частью 3 статьи 16 Градостроительного кодекса Российской Федерации органом местного самоуправления муниципального образования Пудостьское сельское поселение Гатчинского муниципального района Ленинградской области рассмотрен проект документа территориального планирования и материалы по его обоснованию «Схема территориального планирования Ленинградской области в области промышленной политики и планирования использования земель сельскохозяйственного назначения».

По результатам рассмотрения принято решение о согласовании проекта.

Глава муниципального образования
Пудостьское сельское поселение

А.А. Гордобойнов



**СОВЕТ ДЕПУТАТОВ
СИВЕРСКОГО
ГОРОДСКОГО ПОСЕЛЕНИЯ
ГАТЧИНСКОГО
МУНИЦИПАЛЬНОГО РАЙОНА
ЛЕНИНГРАДСКОЙ ОБЛАСТИ**

188330, Ленинградская область,
Гатчинский район
пос. Сиверский, ул. Крупской, д.6
факс (8-81371) 44-285,309
econsiv@mail.ru

**«10» февраля 2021 года №4249
на № исх. 01-08-2143/2020 от 22.12.2020 года**



Комитет
градостроительной
политики ЛО
01-18-109/2021
29.03.2021

**Председателю Комитета
градостроительной политики
Ленинградской области**

И.Я. Кулакову

Заключение о согласовании

проекта схемы территориального планирования Ленинградской области
в области промышленной политики и планирования использования земель
сельскохозяйственного назначения

В соответствии с частью 3 статьи 16 Градостроительного кодекса Российской Федерации Администрацией МО «Сиверское городское поселение Гатчинского муниципального района Ленинградской области» рассмотрен проект схемы территориального планирования Ленинградской области в области промышленной политики и планирования использования земель сельскохозяйственного назначения (карточка согласования во ФГИС ТП № 41000000020103010202012172) и материалы по его обоснованию и принято решение о согласовании.

Глава Сиверского
городского поселения

А.В. Макаров

Исп.: Лучникова А.Д.
Тел.: 8(813-71)-44-720

**СОВЕТ ДЕПУТАТОВ
СЯСЬКЕЛЕВСКОГО СЕЛЬСКОГО ПОСЕЛЕНИЯ
ГАТЧИНСКОГО МУНИЦИПАЛЬНОГО РАЙОНА
ЛЕНИНГРАДСКОЙ ОБЛАСТИ**

ул. Центральная, дом 12а,
д. Сяськелево, Гатчинский район,
Ленинградская область, 188358
E-mail: syaskelevo@yandex.ru
Тел. /факс/8(813-71) 67-067

20.01.2021 №04
на №01-08-2143/2020 от 22.12.2020

Председателю Комитета
градостроительной политики
Ленинградской области
И.Я. Кулакову

Заключение о согласовании

проекта схемы территориального планирования Ленинградской области
в области промышленной политики и планирования использования земель сельскохозяйственного
назначения

В соответствии с частью 3 статьи 16 Градостроительного кодекса Российской Федерации Советом депутатов Сяськелевского сельского поселения Гатчинского муниципального района Ленинградской области рассмотрен проект схемы территориального планирования Ленинградской области в области промышленной политики и планирования использования земель сельскохозяйственного назначения (карточка согласования во ФГИС ТП № 41000000020103010202012172) и материалы по его обоснованию и принято решение о согласовании.

Глава муниципального образования



М.М. Алексеева

Исп. Смирнова Екатерина Владимировна
881371-67-266



**ГЛАВА
МУНИЦИПАЛЬНОГО ОБРАЗОВАНИЯ
“КИНГИСЕППСКИЙ МУНИЦИПАЛЬНЫЙ РАЙОН”
ЛЕНИНГРАДСКОЙ ОБЛАСТИ**

188480, Россия, Ленинградская область, г. Кингисепп, пр. Карла Маркса, д. 2-а
тел. (81375) 4-88-38, факс (81375) 4-89-20 e-mail: kingraisovet@mail.ru

от 09.03 2021 № 03-13/88
на № _____ от _____

Председателю комитета
по градостроительной политике
Ленинградской области

И.Я. Кулакову

191023 Санкт-Петербург,
пл. Ломоносова д.1, подъезд 5

ЗАКЛЮЧЕНИЕ

О согласовании проекта изменений в Схему
территориального планирования Ленинградской области в области
промышленной политики и планирования использования земель
сельскохозяйственного назначения

Проект изменений в Схему территориального планирования Ленинградской области в области промышленной политики и планирования использования земель сельскохозяйственного назначения (карточка согласования №4100000020103010202012172) рассмотрен органами местного самоуправления муниципального образования «Кингисеппский муниципальный район» Ленинградской области в соответствии с частью 3 статьи 16 Градостроительного кодекса Российской Федерации.

По результатам рассмотрения принято решение о согласовании проекта изменений в Схему территориального планирования Ленинградской области в области промышленной политики и планирования использования земель сельскохозяйственного назначения в части положений схемы территориального планирования Кингисеппского муниципального района Ленинградской области.

Глава МО
«Кингисеппский муниципальный район»

Веричева Ю.Ю.
8(81375)4-88-37

Е.Г. Антонова



Российская Федерация
Ленинградская область
Кингисеппский муниципальный район
СОВЕТ ДЕПУТАТОВ
муниципального образования
«Большелуцкое сельское поселение»
188451, Ленинградская область,
Кингисеппский район, пос. Кингисеппский
телефакс 6-94-94
info@bolshelutsk.ru

Председателю комитета
Градостроительной политики
Ленинградской области

И. Я. Кулакову

27.01.2021 № 9
На № 01-08-2143/2020 от 22.12.2020

Заключение о согласовании
проекта схемы территориального планирования
Ленинградской области в области промышленной политики
и планирования использования земель сельскохозяйственного назначения

В соответствии с частью 3 статьи 16 Градостроительного кодекса Российской Федерации муниципальным образованием «Большелуцкое сельское поселение» муниципального образования «Кингисеппский муниципальный район» Ленинградской области рассмотрен проект схемы территориального планирования Ленинградской области в области промышленной политики и планирования использования земель сельскохозяйственного назначения (карточка согласования во ФГИС ТП № 41000000020103010202012172) и материалы по его обоснованию и принято решение о согласовании.

Глава МО «Большелуцкое сельское поселение»



Иванов А. А.



Глава
муниципального образования
«Вистинское сельское поселение»
муниципального образования
«Кингисеппский муниципальный район»
Ленинградской области

Председателю комитета
градостроительной политики
Ленинградской области

И.Я. Кулакову

188477, Ленинградская обл., Кингисеппский
район,
дер. Вистино, ул. Ижорская д. 13
тел.: (81375) 67-174, факс (81375) 67-160
e-mail: victino@yandex.ru

№ 4 от 18.01.2021г.
на №01-08-2143/2020 от 22.12.2020г.

Заключение о согласовании (об отказе в согласовании)
проекта схемы территориального планирования Ленинградской области
в области промышленной политики и планирования использования земель
сельскохозяйственного назначения.

В соответствии с частью 3 статьи 16 Градостроительного кодекса Российской Федерации органами местного самоуправления муниципального образования «Вистинское сельское поселение» муниципального образования «Кингисеппский муниципальный район» Ленинградской области рассмотрен проект схемы территориального планирования Ленинградской области в области промышленной политики и планирования использования земель сельскохозяйственного назначения (карточка согласования во ФГИС ТП № 41000000020103010202012172) и материалы по его обоснованию и принято решение о согласовании.

Глава МО «Вистинское
сельское поселение»

Ю.И. Агафонова



**Муниципальное образование
«Город Ивангород Кингисеппского
муниципального района
Ленинградской области»
Совет депутатов
МО «Город Ивангород»
шестого созыва**

ул. Ю. Гагарина, д.10, г. Ивангород,
Ленинградская область, 188490
Тел./ факс: 8(81375) 54-355
E-mail: sd@ivangorod.ru

05.02.2021 № 30/07-06

На № 01-08-2143/2020 от 22.12.2020

Председателю
Комитета градостроительной
политики Ленинградской области
И.Я. Кулакову

Заключение о согласовании (об отказе в согласовании)
проекта схемы территориального планирования Ленинградской области
в области промышленной политики и планирования земель
сельскохозяйственного назначения

В соответствии с частью 3 статьи 16 Градостроительного кодекса Российской Федерации органами местного самоуправления муниципального образования «Город Ивангород Кингисеппского муниципального района Ленинградской области» рассмотрен проект схемы территориального планирования Ленинградской области в области промышленной политики и планирования земель сельскохозяйственного назначения (карточка согласования во ФГИС ТП № 41000000020103010202012172) и материалы по его обоснованию, и принято решение о согласовании.

Глава МО «Город Ивангород»

В. М. Карпенко



ГЛАВА
МУНИЦИПАЛЬНОГО ОБРАЗОВАНИЯ
«КИНГИСЕППСКОЕ ГОРОДСКОЕ ПОСЕЛЕНИЕ»
МУНИЦИПАЛЬНОГО ОБРАЗОВАНИЯ
«КИНГИСЕППСКИЙ МУНИЦИПАЛЬНЫЙ РАЙОН»
ЛЕНИНГРАДСКОЙ ОБЛАСТИ

188480, Россия, Ленинградская область, г.Кингисепп, пр. Карла Маркса, д. 2-а
т/ф. (81375) 4-88-40 e-mail: kinggorsovet@mail.ru

от 09.03.2021 № 142

на № _____ от _____

Председателю комитета
по градостроительной политике
Ленинградской области

И.Я. Кулакову

191023 Санкт-Петербург,
пл. Ломоносова д.1, подъезд 5

ЗАКЛЮЧЕНИЕ

О согласовании проекта изменений в Схему
территориального планирования Ленинградской области в области
промышленной политики и планирования использования земель
сельскохозяйственного назначения

Проект изменений в Схему территориального планирования Ленинградской области в области промышленной политики и планирования использования земель сельскохозяйственного назначения (карточка согласования №41000000020103010202012172) рассмотрен в соответствии с частью 3 статьи 16 Градостроительного кодекса Российской Федерации.

По результатам рассмотрения принято решение о согласовании проекта изменений в Схему территориального планирования Ленинградской области в области промышленной политики и планирования использования земель сельскохозяйственного назначения.

Глава МО
«Кингисеппское городское поселение»

Е.Г. Антонова

Веричева Ю.Ю.
8(81375)4-88-37



Российская Федерация
Ленинградская область
Кингисеппский муниципальный район

Совет депутатов
муниципального образования
«Котельское сельское поселение»

188468, Ленинградская область,
Кингисеппский район, пос. Котельский, д.33
Телефон/факс 8(81375)6-31-06

13.01.2021 № 01-15/4

на _____ от _____

КОМИТЕТ ГРАДОСТРОИТЕЛЬНОЙ
ПОЛИТИКИ ЛЕНИНГРАДСКОЙ
ОБЛАСТИ

191023, Санкт-Петербург,
пл. Ломоносова, 1, подъезд 5

Председателю Комитета

И.Я.Кулакову

ЗАКЛЮЧЕНИЕ

о согласовании проекта схемы территориального планирования
Ленинградской области в области промышленной политики и планирования
использования земель сельскохозяйственного назначения.

В соответствии с частью 3 статьи 16 Градостроительного кодекса Российской Федерации органом местного самоуправления МО «Котельское сельское поселение» Кингисеппского муниципального района Ленинградской области рассмотрен проект схемы территориального планирования Ленинградской области в области промышленной политики и планирования использования земель сельскохозяйственного назначения (карточка согласования во ФГИС ТП № 41000000020103010202012172) и материалы по его обоснованию.

По результатам рассмотрения принято решение о согласовании проекта схемы территориального планирования Ленинградской области в области промышленной политики и планирования использования земель сельскохозяйственного назначения.

С уважением,
Глава МО «Котельское сельское поселение»
Кингисеппского муниципального района
Ленинградской области



Н.А. Таршев

Исп. Смирнова Е.Г.
8(81375) 63347



**Совет депутатов
муниципального образования
«Кузёмкинское сельское поселение»
Кингисеппского муниципального района
Ленинградской области**
188475, Ленинградская область,
Кингисеппский район, д.Б.Кузёмкино,
мкр.Центральный д.18
тел. \факс \ 8 81375\ 68-416
E-mail: SDkuzemkino@yandex.ru
Сайт: www.кузёмкинское.рф

Председателю Комитета
градостроительной политики
Ленинградской области
И.Я. Кулакову

№ 5 от 20.01.2021 г.
на исх. от 22.12.2020г. № 01-08-2143/2020

ЗАКЛЮЧЕНИЕ

о согласовании проекта схемы территориального планирования
Ленинградской области в области промышленной политики и планирования
использования земель сельскохозяйственного назначения

В соответствии с частью 3 статьи 16 Градостроительного кодекса Российской Федерации органами местного самоуправления Кузёмкинского сельского поселения Кингисеппского муниципального района Ленинградской области рассмотрен проект схемы территориального планирования Ленинградской области в области промышленной политики и планирования использования земель сельскохозяйственного назначения (карточка согласования в ФГИС ТП № 41000000020103010202012172) и материалы по его обоснованию.

По результатам рассмотрения принято решение о согласовании проекта.

Глава МО «Кузёмкинское
сельское поселение»

Кулагин В.П.



Совет депутатов
Муниципального образования
«Нежновское сельское поселение»
муниципального образования
«Кингисеппский муниципальный район»
Ленинградской области
188 465, Ленинградская обл.,
Кингисеппский район,
д. Нежново, д. 13А
тел./факс (81375) 66-144
e-mail : nezhnovo- mo@mail.ru

Председателю комитета
градостроительной политики
Ленинградской области.
И. Я. Кулакову

28.01.2021 г. № 59.
На исх. № 01-08-2143/2020 от 22.12.2020

Заключение о согласовании (об отказе в согласовании)
проекта схемы территориального планирования Ленинградской области
в области промышленной политики и планирования использования земель
сельскохозяйственного назначения.

В соответствии с частью 3 статьи 16 Градостроительного кодекса Российской Федерации органами местного самоуправления МО «Нежновское сельское поселение», Кингисеппского района, Ленинградской области, рассмотрен проект схемы территориального планирования Ленинградской области в области промышленной политики и планирования использования земель сельскохозяйственного назначения (карточка согласования во ФГИС ТП № 41000000020103010202012172) и материалы по его обоснованию и принято решение о согласовании.


Глава
МО «Нежновское сельское поселение»

Специалист 1-й категории



А.В.Богданов

Р.В.Кучеров



**МУНИЦИПАЛЬНОЕ ОБРАЗОВАНИЕ
«ОПОЛЬЕВСКОЕ СЕЛЬСКОЕ
ПОСЕЛЕНИЕ» КИНГИСЕППСКОГО
МУНИЦИПАЛЬНОГО РАЙОНА
ЛЕНИНГРАДСКОЙ ОБЛАСТИ**

188460 Ленинградская область
Кингисеппский район, д. Ополье д.66
Тел. (81375)62-337, т/факс (81375)62-336
www.opolye-mo.ru
E-mail: opolye_adm@mail.ru

«14» января 2021 г. № 4
На № 01-08-2143/2020 от 22.12.2020

Председателю
Комитета градостроительной
политики Ленинградской
области»

И.Я.Кулакову

Заключение о согласовании (об отказе в согласовании)
проекта схемы территориального планирования Ленинградской области
в области промышленной политики и планирования использования земель
сельскохозяйственного назначения

В соответствии с частью 3 статьи 16 Градостроительного кодекса Российской Федерации органами местного самоуправления МО «Опольевское сельское поселение» рассмотрен проект схемы территориального планирования Ленинградской области в области промышленной политики и планирования использования земель сельскохозяйственного назначения (карточка согласования во ФГИС ТП № 41000000020103010202012172) материалы по его обоснованию и принято решение о согласовании.

Глава МО «Опольевское сельское поселение»



С.Г.Трофимов



Совет депутатов
муниципального образования
«Пустомержское сельское поселение»
Кингисеппского муниципального района
Ленинградской области
188479 Ленинградская область
Кингисеппский район
д. Большая Пустомержа
ул. Оболенского, д. 68
телефон/факс 64-366
телефон 6-44-35

Председателю комитета
градостроительной политики
Ленинградской области

И.Я.Кулакову

от 10.02.2021 г. № 170

на № 01-08-2143/2020 от 22.12.2020

Заключение о согласовании (об отказе в согласовании)
проекта схемы территориального планирования Ленинградской области
в области промышленной политики и планирования использования земель
сельскохозяйственного назначения

В соответствии с частью 3 статьи 16 Градостроительного кодекса Российской Федерации органами местного самоуправления МО «Пустомержское сельское поселение» Кингисеппского муниципального района Ленинградской области рассмотрен проект схемы территориального планирования Ленинградской области в области промышленной политики и планирования использования земель сельскохозяйственного назначения (карточка согласования во ФГИС ТП 41000000020103010202012172) и материалы по его обоснованию и принято решение о согласовании.

Глава МО
«Пустомержское сельское поселение»



Д.А.Барсуков



Российская Федерация
Ленинградская область
Кингисеппский муниципальный район
**Совет депутатов
муниципального образования
«Усть-Лужское
сельское поселение»**
188472, Ленинградская область,
Кингисеппский район, пос.Усть-Луга,
квартал Ленрыба, д.2
телефон/факс: 61-264
m.o.ust-luga@mail.ru

13.01.2021 № 5

На № 01-08-2143/2020 от 22.12.2020

**КОМИТЕТ ГРАДОСТРОИТЕЛЬНОЙ
ПОЛИТИКИ ЛЕНИНГРАДСКОЙ
ОБЛАСТИ**

191023, Санкт-Петербург, пл.Ломоносова,1,
подъезд 5
Т.(812)571-1323

Председателю Комитета

И.Я.Кулакову

Заключение о согласовании (об отказе в согласовании)

проекта схемы территориального планирования Ленинградской области
в области промышленной политики и планирования использования земель
сельскохозяйственного назначения.

В соответствии с частью 3 статьи 16 Градостроительного кодекса
Российской Федерации органами местного самоуправления ... рассмотрен
проект схемы территориального планирования Ленинградской области в
области промышленной политики и планирования использования земель
сельскохозяйственного назначения (карточка согласования во ФГИС ТП
№ 41000000020103010202012172) и материалы по его обоснованию и
принято решение о согласовании.

Глава муниципального образования
«Усть-Лужское сельское поселение»

Н.С.Миркаси́мова



Муниципальное образование
«Фалилеевское сельское поселение»
муниципального образования
«Кингисеппский муниципальный район»
Ленинградской области
188462 д. Фалилеево, Кингисеппский район
Ленинградская область
Телефон 66448, 66430
Телефакс 66430
e-mail: fsp-07@mail.ru

Председателю Комитета
градостроительной политики
Ленинградской области
И.Я.Кулакову

от 13.01.2021 № 1
на № 01-08-2143/2020 от 22.12.2020

Заключение о согласовании
проекта схемы территориального планирования Ленинградской области
в области промышленной политики и планирования использования земель
сельскохозяйственного назначения

В соответствии с частью 3 статьи 16 Градостроительного кодекса Российской Федерации органами местного самоуправления МО «Фалилеевское сельское поселение» МО «Кингисеппский муниципальный район» Ленинградской области рассмотрен проект схемы территориального планирования Ленинградской области в области промышленной политики и планирования использования земель сельскохозяйственного назначения (карточка согласования во ФГИС ТП № 41000000020103010202012172) и материалы по его обоснованию и принято решение о согласовании.

Глава МО
«Фалилеевское сельское поселение»



А.А. Ахтырцев



РОССИЙСКАЯ ФЕДЕРАЦИЯ
МУНИЦИПАЛЬНОЕ ОБРАЗОВАНИЕ
КИРИШСКИЙ МУНИЦИПАЛЬНЫЙ РАЙОН
ЛЕНИНГРАДСКОЙ ОБЛАСТИ
ГЛАВА
МУНИЦИПАЛЬНОГО ОБРАЗОВАНИЯ

187110, Ленинградская область, г. Кириши,
ул. Советская, д. 20, тел./ факс (81368) 225-12
sovnet@admkir.ru

от 01 ФЕВ 2021 № 03-03/20
на № 01-08-2143/2020 от 22.12.2020

Председателю комитета
градостроительной политики
Ленинградской области

И. Я. Кулакову

пл. Ломоносова, д. 1, подъезд 5,
Санкт-Петербург, 191023

ЗАКЛЮЧЕНИЕ

о согласовании проекта схемы территориального планирования
Ленинградской области в области промышленной политики и планирования
использования земель сельскохозяйственного назначения

В соответствии с частью 3 статьи 16 Градостроительного кодекса Российской Федерации органами местного самоуправления муниципального образования Киришский муниципальный район Ленинградской области рассмотрен проект документа территориального планирования и материалы по его обоснованию «Схема территориального планирования Ленинградской области в области промышленной политики и планирования использования земель сельскохозяйственного назначения» (карточка согласования в ФГИС ТП № 4100000020103010202012172).

По результатам рассмотрения принято решение о согласовании проекта схемы территориального планирования Ленинградской области в области промышленной политики и планирования использования земель сельскохозяйственного назначения по вопросам, указанным в части 3 статьи 16 Градостроительного кодекса Российской Федерации.

Глава муниципального образования
Киришский муниципальный район
Ленинградской области

К.А.Тимофеев



Российская Федерация

Совет депутатов
муниципального образования
Будогощское городское поселение
Киришского муниципального района
Ленинградской области

Председателю Комитета
градостроительной политики
Ленинградской области

Кулакову И.Я.

ул. Советская, 37.г.п. Будогощь,
Киришский район, Ленинградская область
индекс 187120
Тел. 73-444. Факс 73-249
Эл.почта: www/admbud@mail.ru

от 01.03.2021 № 2/03-03
на № 01-08-2143/2020 от 22.12.2020

Заключение о согласовании
проекта схемы территориального планирования
Ленинградской области в области промышленной политики и планирования
использования земель сельскохозяйственного назначения.

В соответствии с частью 3 статьи 16 Градостроительного кодекса Российской Федерации Администрацией муниципального образования Будогощское городское поселение Киришского муниципального района Ленинградской области рассмотрен проект схемы территориального планирования Ленинградской области в области промышленной политики и планирования использования земель сельскохозяйственного назначения (карточка согласования во ФГИС ТП № 41000000020103010202012172) и материалы по его обоснованию и принято решение о согласовании.

Глава муниципального образования
Будогощское городское поселение
Киришского муниципального района
Ленинградской области

 С.В.Фролов



Председателю комитета
градостроительной политики
Ленинградской области

**РОССИЙСКАЯ ФЕДЕРАЦИЯ
СОВЕТ ДЕПУТАТОВ
МУНИЦИПАЛЬНОГО ОБРАЗОВАНИЯ
ГЛАЖЕВСКОЕ СЕЛЬСКОЕ ПОСЕЛЕНИЕ
КИРИШСКОГО МУНИЦИПАЛЬНОГО РАЙОНА
ЛЕНИНГРАДСКОЙ ОБЛАСТИ**

И. Я. Кулакову

187126, Ленинградская область, п. Глажево
тел. 71-357, 71-310

пл. Ломоносова, д.1, подъезд 5,
Санкт-Петербург, 191023

исх № 5 от 19.02.2021

На исх.01-08-2143/2020 от 22.12.2020

ЗАКЛЮЧЕНИЕ

о согласовании проекта схемы территориального планирования
Ленинградской области в области промышленной политики и планирования
использования земель сельскохозяйственного назначения

В соответствии с частью 3 статьи 16 Градостроительного кодекса Российской Федерации органами местного самоуправления муниципального образования Глажевское сельское поселение Киришского муниципального района Ленинградской области рассмотрен проект документа территориального планирования и материалы по его обоснованию «Схема территориального планирования Ленинградской области в области промышленной политики и планирования использования земель сельскохозяйственного назначения» (карточка согласования в ФГИС ТП № 41000000020103010202012172).

По результатам рассмотрения принято решение о согласовании проекта схемы территориального планирования Ленинградской области в области промышленной политики и планирования использования земель сельскохозяйственного назначения по вопросам, указанным в части 3 статьи 16 Градостроительного кодекса Российской Федерации.

Глава муниципального образования
Глажевского сельского поселения
Киришского муниципального района



Е.Е. Халамов



РОССИЙСКАЯ ФЕДЕРАЦИЯ
ЛЕНИНГРАДСКАЯ ОБЛАСТЬ
СОВЕТ ДЕПУТАТОВ
МУНИЦИПАЛЬНОГО ОБРАЗОВАНИЯ
КИРИШСКОЕ ГОРОДСКОЕ ПОСЕЛЕНИЕ
КИРИШСКОГО МУНИЦИПАЛЬНОГО РАЙОНА

187110, Ленинградская область, г.Кириши,
ул.Советская, 20. Тел. 225-12 Факс 225-12
sovnet@admkir.ru

от 01 ФЕВ 2021 № 03.03/11

на № 01-08-2143/2020 от 22.12.2020

Председателю комитета
градостроительной политики
Ленинградской области

И. Я. Кулакову

пл. Ломоносова, д. 1, подъезд 5,
Санкт-Петербург, 191023



ЗАКЛЮЧЕНИЕ

о согласовании проекта схемы территориального планирования
Ленинградской области в области промышленной политики и планирования
использования земель сельскохозяйственного назначения

В соответствии с частью 3 статьи 16 Градостроительного кодекса Российской Федерации органами местного самоуправления муниципального образования Киришское городское поселение Киришского муниципального района Ленинградской области рассмотрен проект документа территориального планирования и материалы по его обоснованию «Схема территориального планирования Ленинградской области в области промышленной политики и планирования использования земель сельскохозяйственного назначения» (карточка согласования в ФГИС ТП № 41000000020103010202012172).

По результатам рассмотрения принято решение о согласовании проекта схемы территориального планирования Ленинградской области в области промышленной политики и планирования использования земель сельскохозяйственного назначения по вопросам, указанным в части 3 статьи 16 Градостроительного кодекса Российской Федерации.

Глава муниципального образования
Киришское городское поселение
Киришского муниципального района

И.А. Тимофеев

225-12



СОВЕТ ДЕПУТАТОВ
МУНИЦИПАЛЬНОГО ОБРАЗОВАНИЯ
КУСИНСКОЕ СЕЛЬСКОЕ ПОСЕЛЕНИЕ
КИРИШСКОГО МУНИЦИПАЛЬНОГО
РАЙОНА
ЛЕНИНГРАДСКОЙ ОБЛАСТИ
187100, Ленинградская область,
Киришский район д. Кузино
Т/ф (81368) 76 - 310

Администрация Ленинградской
области

Комитет градостроительной
политики Ленинградской области

Председателю комитета
И.Я.Кулакову

от 29.01.2021 № 06.3/1585
на № 01-08-2143/2020 от 22.12.2020

ЗАКЛЮЧЕНИЕ

О согласовании проекта схемы территориального планирования Ленинградской области в области промышленной политики и планирования использования земель сельскохозяйственного назначения

В соответствии с частью 3 статьи 16 Градостроительного кодекса Российской Федерации органами местного самоуправления муниципального образования Кусинское сельское поселение Киришского муниципального Ленинградская области рассмотрен проект документа территориального планирования и материалы по его обоснованиям «Схема территориального планирования Ленинградской области в области промышленной политики и планирования использования земель сельскохозяйственного назначения» (карточка согласования в ФГИС ТП №41000000020103010202012172)

По результатам рассмотрения принято решение о согласовании проекта схемы территориального планирования Ленинградской области в области промышленной политики и планирования использования земель сельскохозяйственного назначения по вопросам, указанным в части 3 статьи 16 Градостроительного кодекса Российской Федерации.

Глава муниципального образования
Кусинское сельское поселение



Н.Д.Татаринцева

Исп. Поморцева Е.В.
8(813-68)76-310



**РОССИЙСКАЯ ФЕДЕРАЦИЯ
СОВЕТ ДЕПУТАТОВ
МУНИЦИПАЛЬНОГО ОБРАЗОВАНИЯ
ПЧЕВЖИНСКОЕ СЕЛЬСКОЕ ПОСЕЛЕНИЕ
КИРИШСКОГО МУНИЦИПАЛЬНОГО
РАЙОНА
ЛЕНИНГРАДСКОЙ ОБЛАСТИ**

187121, Ленинградская область, Киришский район,
п.Пчевжа ул.Октябрьская д. 17.

Тел.75-187. Факс 75-201.
adm-pchevzha@yandex.ru

от 01.02.2021 № 01.15.1/68
На № 01-08-2143/2020 от 22.12.2020

Председателю комитета
градостроительной политики
Ленинградской области

И. Я. Кулакову

пл. Ломоносова, д.1, подъезд 5,
Санкт-Петербург, 191023

ЗАКЛЮЧЕНИЕ

о согласовании проекта схемы территориального планирования
Ленинградской области в области промышленной политики и планирования
использования земель сельскохозяйственного назначения

В соответствии с частью 3 статьи 16 Градостроительного кодекса Российской Федерации органами местного самоуправления муниципального образования Киришский муниципальный район Ленинградской области рассмотрен проект документа территориального планирования и материалы по его обоснованию «Схема территориального планирования Ленинградской области в области промышленной политики и планирования использования земель сельскохозяйственного назначения» (карточка согласования в ФГИС ТП № 41000000020103010202012172).

По результатам рассмотрения принято решение о согласовании проекта схемы территориального планирования Ленинградской области в области промышленной политики и планирования использования земель сельскохозяйственного назначения по вопросам, указанным в части 3 статьи 16 Градостроительного кодекса Российской Федерации.

Глава муниципального образования

В.И.Подлесный



РОССИЙСКАЯ ФЕДЕРАЦИЯ
МУНИЦИПАЛЬНОЕ ОБРАЗОВАНИЕ
ПЧЕВСКОЕ СЕЛЬСКОЕ ПОСЕЛЕНИЕ
КИРИШСКОГО МУНИЦИПАЛЬНОГО РАЙОНА
ЛЕНИНГРАДСКОЙ ОБЛАСТИ

187135, Ленинградская область,
Киришский район, д. Пчева, ул. Советская, д. 12
Тел. 72 – 001, 72-210, 72-286, ф/т 72-239
E-mail: 72286@list.ru

от 29.01.2021 № 04-05/2
на 01-08-2104/2020 от 18.12.2020

Председателю Комитета
градостроительной политики
Ленинградской области
И.Я.Кулакову

пл.Ломоносова, д.1, подъезд 5,
Санкт-Петербург, 191023

ЗАКЛЮЧЕНИЕ

о согласовании проекта схемы территориального планирования Ленинградской области в области промышленной политики и планирования использования земель сельскохозяйственного назначения

В соответствии с частью 3 статьи 16 Градостроительного кодекса Российской Федерации органами местного самоуправления муниципального образования Пчевское сельское поселение Киришского муниципального района Ленинградской области рассмотрен проект документа территориального планирования и материалы по его обоснованию «Схема территориального планирования Ленинградской области в области промышленной политики и планирования использования земель сельскохозяйственного назначения» (карточка согласования во ФГИС ТП № 41000000020103010202012172).

По результатам рассмотрения принято решение о согласовании проекта схемы территориального планирования Ленинградской области в области промышленной политики и планирования использования земель сельскохозяйственного назначения.

Глава муниципального образования
Пчевское сельское поселение
Киришского муниципального района
Ленинградской области

Лысенков В.В.



**Кировский
муниципальный район
Ленинградской области**

Новая ул., д.1, г.Кировск, 187342

Телефон 21-282, факс 20-611

E-mail: sovets@kirovsk-reg.ru

ОКПО 43500084, ОГРН 1024701333040

ИНН/КПП 4706012238/470601001

д.5.02.2021 № *12-13326/20-0-1*

На № *01-02-2143/от д.5.12.2021*
12.02.2021

Председателю Комитета
градостроительной политики
Ленинградской области
И.Я. Кулакову

Заключение о согласовании (об отказе в согласовании)
проекта схемы территориального планирования Ленинградской области
в области промышленной политики и планирования использования земель
сельскохозяйственного назначения

В соответствии с частью 3 статьи 16 Градостроительного кодекса Российской Федерации органами местного самоуправления Кировского муниципального района Ленинградской области рассмотрен проект схемы территориального планирования Ленинградской области в области промышленной политики и планирования использования земель сельскохозяйственного назначения (карточка согласования во ФГИС ТП № 41000000020103010202012172) и материалы по его обоснованию и принято решение о согласовании.

Глава муниципального района

А.М. Гардашников

Исп. В.С. Максимов
(81362) 21-489



Муниципальное образование
«Кировск» Кировского
муниципального района
Ленинградской области
ул.Новая, д.1, г.Кировск,
Ленинградская область, 187342
тел. /факс (81362) 29-343

E-mail: kirovsk47@gmail.ru

www.kirovsklenobl.ru

ОКПО 79835647, ОГРН 1054700325844

ИНН/КПП 4706023840/470601001

25 МАР 2021 № 20-4780/20-0-1


На № 01-08-2143/2020 от 22.12.2020

Председателю Комитета
градостроительной политики
Ленинградской области
И.Я. Кулакову

Заключение о согласовании (об отказе в согласовании)
проекта схемы территориального планирования Ленинградской области
в области промышленной политики и планирования использования земель
сельскохозяйственного назначения

В соответствии с частью 3 статьи 16 Градостроительного кодекса Российской Федерации органом местного самоуправления - муниципальное образование «Кировск» Кировского муниципального района Ленинградской области рассмотрен проект схемы территориального планирования Ленинградской области в области промышленной политики и планирования использования земель сельскохозяйственного назначения (карточка согласования во ФГИС ТП № 41000000020103010202012172) и материалы по его обоснованию и принято решение о согласовании.

Глава муниципального образования

 С.И.Ворожцова

СОВЕТ ДЕПУТАТОВ
МУНИЦИПАЛЬНОГО ОБРАЗОВАНИЯ
МГИНСКОЕ ГОРОДСКОЕ ПОСЕЛЕНИЕ
КИРОВСКОГО МУНИЦИПАЛЬНОГО РАЙОНА
ЛЕНИНГРАДСКОЙ ОБЛАСТИ

Советский пр., д. 61, п. Мга, Кировский
район, Ленинградская область, 187300.
Тел.8(81362)56-401. Факс 8(81362)56-596.
ОКПО 79835417, ОГРН 1054700325525,
ИНН/КПП 4706023744/470601001

Председателю Комитета
градостроительной политики
Ленинградской области

И.Я. Кулакову

22 января 2021 года № 3/СД
На № _____

Заключение о согласовании

проекта схемы территориального планирования Ленинградской
области в области промышленной политики и планирования использования
земель сельскохозяйственного назначения

В соответствии с частью 3 статьи 16 Градостроительного кодекса Российской Федерации органом местного самоуправления МО Мгинское городское поселение рассмотрен проект схемы территориального планирования Ленинградской области в области промышленной политики и планирования использования земель сельскохозяйственного назначения (карточка согласования во ФГИС ТП № 41000000020103010202012172) и материалы по его обоснованию и принято решение о согласовании.

Глава муниципального образования



С.К.Соколовский



Совет депутатов
Муниципального образования
Назиевское городское поселение
Кировского муниципального района
Ленинградской области
187310, Ленинградская область,
Кировский район, п. Назия,
Школьный пр., д. 10а
Телефон/факс (813 62) 61-237
Email NaziaADM@yandex.ru
А. А. Делл № *4/2021*
На № _____ от _____

Председателю Комитета
градостроительной политики
Ленинградской области
И.Я. Кулакову

Заключение о согласовании (об отказе в согласовании)
проекта схемы территориального планирования Ленинградской области
в области промышленной политики и планирования использования земель
сельскохозяйственного назначения

В соответствии с частью 3 статьи 16 Градостроительного кодекса Российской Федерации органами местного самоуправления муниципального образования Назиевское городское поселение Кировского муниципального района Ленинградской области рассмотрен проект схемы территориального планирования Ленинградской области в области промышленной политики и планирования использования земель сельскохозяйственного назначения (карточка согласования во ФГИС ТП № 41000000020103010202012172) и материалы по его обоснованию и принято решение о согласовании.

Глава муниципального образования

А.С.Вавилов

Исп. Гудкова С.В. тел 61-205



**Кировский муниципальный район
Ленинградской области
СОВЕТ ДЕПУТАТОВ
ОТРАДНЕНСКОГО ГОРОДСКОГО
ПОСЕЛЕНИЯ**

Гагарина ул., д.1, г. Отрадное, 187330,
Кировский район, Ленинградская область,
тел. факс 8 (81362) 4-05-10
e-mail: sovetoatr@mail.ru

18.01.2021г. № 8

На № 01-08-2143/2020 от 22.12.2020

Председателю Комитета градостроительной
политики Ленинградской области
И.Я. Кулакову

Заключение о согласовании

проекта схемы территориального планирования Ленинградской области
в области промышленной политики и планирования использования земель
сельскохозяйственного назначения

В соответствии с частью 3 статьи 16 Градостроительного кодекса Российской Федерации органами местного самоуправления муниципального образования Отраденское городское поселение Кировского муниципального района Ленинградской области рассмотрен проект схемы территориального планирования Ленинградской области в области промышленной политики и планирования использования земель сельскохозяйственного назначения (карточка согласования во ФГИС ТП № 41000000020103010202012172) и материалы по его обоснованию и принято решение о согласовании.

Глава МО «Город Отрадное»

М.Г. Таймасханов

Корниенко Екатерина Сергеевна
тел. 8(81362)40740



Совет депутатов
муниципального образования
Путиловское сельское поселение
Кировского муниципального района
Ленинградской области
187351 с. Путилово
ул. Братьев Пожарских д.2
Тел./факс: 68-841
Эл.почта: adm_putilovo@mail.ru

Председателю Комитета
градостроительной политики
Ленинградской области
И.Я. Кулакову

19.03.2021 №12
на №01-08-2143/2020 от 22.12.2020

Заключение о согласовании (об отказе в согласовании)
проекта схемы территориального планирования Ленинградской области
в области промышленной политики и планирования использования земель
сельскохозяйственного назначения

В соответствии с частью 3 статьи 16 Градостроительного кодекса Российской Федерации органами местного самоуправления Кировского муниципального района Ленинградской области рассмотрен проект схемы территориального планирования Ленинградской области в области промышленной политики и планирования использования земель сельскохозяйственного назначения (карточка согласования во ФГИС ТП № 41000000020103010202012172) и материалы по его обоснованию и принято решение о согласовании.

Глава муниципального образования

В.И.Егорихин



СОВЕТ ДЕПУТАТОВ
Синявинского
городского поселения
Кировского муниципального района
Ленинградской области
ул. Лесная, 18,
п. Синявино, Кировский район,
Ленинградская область, 187322
тел./факс: 8(81362) 63 511
12.03.2021 № 19
на № 01-08-2143/2020 от 22.12.2020

Председателю комитета
градостроительной политики
Ленинградской области

И.Я. Кулакову

пл. Ломоносова, 1, подъезд 5,
г. Санкт-Петербург, 191023

Заключение о согласовании

проекта схемы территориального планирования Ленинградской области в области
промышленной политики и планирования использования земель сельскохозяйственного
назначения

В соответствии с частью 3 статьи 16 Градостроительного кодекса Российской Федерации органами местного самоуправления Синявинского городского поселения Кировского муниципального района Ленинградской области рассмотрен проект территориального планирования Ленинградской области в области промышленной политики и планирования использования земель сельскохозяйственного назначения (карточка согласования во ФГИС ТП № 41000000020103010202012172) и материалы по его обоснованию и принято решение о согласовании.

Глава муниципального образования

О.Л. Горчаков

Ремарчук Н.И.
8(813 62) 63-060



**СОВЕТ ДЕПУТАТОВ
муниципального образования
Суховское сельское поселение
Кировского муниципального района
Ленинградской области**

187355 д. Сухое д.32,
Кировского района
Ленинградской области
Телефон: (813-62) 53-345, 53-317, 53-348
Факс: (813-62) 53-345, 53-317, 53-348
E-mail: suhovskoesp@ya.ru
ОКПО 04182682, ОГРН 1054700325712
ИНН/КПП 4706023818/470601001
21.01.2021 г. № 2
на № 01-08-2143/2020 от 22.12.2020 г.

Председателю Комитета градостроительной
политики Ленинградской области
И.Я.Куликову

Заключение о согласовании

проекта схемы территориального планирования Ленинградской области
в области промышленной политики и планирования использования земель
сельскохозяйственного назначения

В соответствии с частью 3 статьи 16 Градостроительного кодекса Российской Федерации органами местного самоуправления муниципального образования Суховское сельское поселение Кировского района Ленинградской области рассмотрен проект схемы территориального планирования Ленинградской области в области промышленной политики и планирования использования земель сельскохозяйственного назначения (карточка согласования во ФГИС ТП № 41000000020103010202012172) и материалы по его обоснованию и принято решение о согласовании.

Глава муниципального образования
исполняющий полномочия
главы администрации



Бармина О.В.

Совет депутатов
муниципального образования
Шумское сельское поселение
Кировского муниципального
района Ленинградской области
187350, Ленинградская область,
Кировский район, с. Шум, ул. Советская,

д.22
тел.: 54-141, 54-436
25.12.2020 г. № 50
на № 01-08-2143/2020 от 22.12.2020 г.

Председателю Комитета
градостроительной политики
Ленинградской области

И.Я.Кулакову

Заключение о согласовании (об отказе в согласовании)
проекта схемы территориального планирования Ленинградской области
в области промышленной политики и планирования использования земель
сельскохозяйственного назначения

В соответствии с частью 3 статьи 16 Градостроительного кодекса Российской Федерации органами местного самоуправления муниципального образования Шумское сельское поселение Кировского муниципального района Ленинградской области рассмотрен проект схемы территориального планирования Ленинградской области в области промышленной политики и планирования использования земель сельскохозяйственного назначения (карточка согласования во ФГИС ТП № 41000000020103010202012172) и материалы по его обоснованию и принято решение о согласовании.

Глава муниципального образования
Шумское сельское поселение,
возглавляющий администрацию



В.Л. Ульянов



**ГЛАВА
МУНИЦИПАЛЬНОГО ОБРАЗОВАНИЯ
ЛОДЕЙНОПОЛЬСКИЙ
МУНИЦИПАЛЬНЫЙ РАЙОН
ЛЕНИНГРАДСКОЙ ОБЛАСТИ**

187700, Ленинградская область,
г. Лодейное Поле, пр. Ленина, 20
Телефоны: (81364) 2-26-85
Факс (81364) 2-34-81
E-mail: lodia-adm@mail.ru

**Председателю комитета
по градостроительной политике
Ленинградской области**

КУЛАКОВУ И.Я.

**191023, Санкт-Петербург,
пл. Ломоносова, 1, подъезд 5**



Заключение о согласовании (об отказе в согласовании)

проекта схемы территориального планирования Ленинградской области
в области промышленной политики и планирования земель
сельскохозяйственного назначения

Рассмотрев Ваше уведомление от 22.12.2020 г, № 01-08-2143/2020, в соответствии с частью 3 статьи 16 Градостроительного кодекса Российской Федерации органами местного самоуправления Лодейнопольского муниципального района Ленинградской области рассмотрен проект схемы территориального планирования Ленинградской области в области промышленной политики и планирования земель сельскохозяйственного назначения (карточка согласования в ФГИС ТП №41000000020103010202012172) и материалы по его обоснованию.

По результатам рассмотрения принято решение о согласовании проекта.

Глава Лодейнопольского
муниципального района

С.А. БАРАНОВ

СОВЕТ ДЕПУТАТОВ
Алеховщинского
сельского поселения
Лодейнопольского
муниципального района
Ленинградской области
187719, Ленинградская область,
Лодейнопольский район,
с.Алеховщина
ул.Алеховщинская, д.20
тел./факс:8(813-64)31-328,31-159
e-mail: admalexa@yandex.ru

Председателю Комитета
градостроительной политики
Ленинградской области
И.Я. Кулакову

от 13.01.2021 г. №04-сд
на исх. №01-08-2143/2020 от 22.12.2020

Заключение о согласовании (об отказе в согласовании)
проекта схемы территориального планирования Ленинградской области
в области промышленной политики и планирования использования земель
сельскохозяйственного назначения

В соответствии с частью 3 статьи 16 Градостроительного кодекса Российской Федерации органами местного самоуправления Алеховщинского сельского поселения Лодейнопольского муниципального района Ленинградской области рассмотрен проект схемы территориального планирования Ленинградской области в области промышленной политики и планирования использования земель сельскохозяйственного назначения (карточка согласования во ФГИС ТП № 41000000020103010202012172) и материалы по его обоснованию и принято решение о согласовании.

Глава Алеховщинского
сельского поселения



Т.В.Мошникова



**ГЛАВА
ДОМОЖИРОВСКОГО СЕЛЬСКОГО
ПОСЕЛЕНИЯ
ЛОДЕЙНОПОЛЬСКОГО
МУНИЦИПАЛЬНОГО РАЙОНА
ЛЕНИНГРАДСКОЙ ОБЛАСТИ**

187715, Ленинградская обл.,
Лодейнопольский район
д. Доможирово, пер. Торговый д.10

Тел.Факс (81364) 35-714, 35-638
E-mail: domozh@mail.ru

Председателю Комитета
градостроительной политики
Ленинградской области
И.Я. Кулакову

14.01.2021 №27
На № 01-08-2143/2020 от 22.12.2020

Заключение о согласовании (об отказе в согласовании)
проекта схемы территориального планирования Ленинградской области
в области промышленной политики и планирования использования
земель сельскохозяйственного назначения

В соответствии с частью 3 статьи 16 Градостроительного кодекса Российской Федерации органами местного самоуправления Доможировского сельского поселения Лодейнопольского муниципального района Ленинградской области рассмотрен проект схемы территориального планирования Ленинградской области в области промышленной политики и планирования использования земель сельскохозяйственного назначения (карточка согласования во ФГИС ТП № 41000000020103010202012172) и материалы по его обоснованию и принято решение о согласовании.

Глава Доможировского
сельского поселения



Мокеев О.В.

Исп. М.А.Коловангина
8(81364)35-714

**ЛОДЕЙНОПОЛЬСКОЕ ГОРОДСКОЕ
ПОСЕЛЕНИЕ**
Лодейнопольского муниципального района
Ленинградской области

**Председателю комитета
по градостроительной политике
Ленинградской области**

КУЛАКОВУ И.Я.

ГЛАВА ПОСЕЛЕНИЯ

**191023, Санкт-Петербург,
пл. Ломоносова, 1, подъезд 5**

187700 Ленинградская область
г. Лодейное Поле пр. Ленина, д.20
(81364) 2-34-81



Заключение о согласовании (об отказе в согласовании)

проекта схемы территориального планирования Ленинградской области
в области промышленной политики и планирования земель
сельскохозяйственного назначения

Рассмотрев Ваше уведомление от 22.12.2020 г, № 01-08-2143/2020, в соответствии с частью 3 статьи 16 Градостроительного кодекса Российской Федерации органами местного самоуправления Лодейнопольского городского поселения Лодейнопольского муниципального района Ленинградской области рассмотрен проект схемы территориального планирования Ленинградской области в области промышленной политики и планирования земель сельскохозяйственного назначения (карточка согласования в ФГИС ТП №41000000020103010202012172) и материалы по его обоснованию.

По результатам рассмотрения принято решение о согласовании проекта.

Глава Лодейнопольского
городского поселения

С.А. БАРАНОВ



СВИРЬСТРОЙСКОЕ ГОРОДСКОЕ ПОСЕЛЕНИЕ
ЛОДЕЙНОПОЛЬСКОГО МУНИЦИПАЛЬНОГО РАЙОНА
ЛЕНИНГРАДСКОЙ ОБЛАСТИ
187726, Ленинградская обл.,
Лодейнопольского района
г.п. Свирьстрой, пр. Кирова, д. 1
Тел./Факс: (81364) 38-173, 38-192
E-mail: admsvirstrov@mail.ru

15.01.2021 № 1

Председателю комитета
по градостроительной политике
Ленинградской области

И.Я. КУЛАКОВУ

191023, Санкт-Петербург,
пл. Ломоносова, 1, подъезд 55

Заключение о согласовании (об отказе в согласовании)
проекта схемы территориального планирования Ленинградской области
в области промышленной политики и планирования земель
сельскохозяйственного назначения

Рассмотрев Ваше уведомление от 22.12.2020 г, № 01-08-2143/2020, в соответствии с частью 3 статьи 16 Градостроительного кодекса Российской Федерации органами местного самоуправления Свирьстройского городского поселения Лодейнопольского муниципального района Ленинградской области рассмотрен проект схемы территориального планирования Ленинградской области в области промышленной политики и планирования земель сельскохозяйственного назначения (карточка согласования в ФГИС ТП №41000000020103010202012172) и материалы по его обоснованию.

По результатам рассмотрения принято решение о согласовании проекта.

Глава Свирьстройского
городского поселения



В.А.Стукалова



**Муниципальное образование
Виллозское городское поселение**
Ломоносовского муниципального района
Ленинградской области
(МО Виллозское ГП)

Председателю комитета
градостроительной политики
Ленинградской области
И.Я. Кулакову

191023, Санкт-Петербург,
пл. Ломоносова, д.1, подъезд 5
e-mail: 5711323@mail.ru

188508, Ленинградская область,
Ломоносовский район, г.п. Виллози, д.8
т/ф 339-60-23, т.339-60-73
e-mail: info.sovet@gpvillozi.ru

«20» января 2021г. № 8
На исх. 01-08-2143/2020 от 22.12.2020

Заключение о согласовании (об отказе в согласовании)
проекта схемы территориального планирования Ленинградской области
в области промышленной политики и планирования использования земель
сельскохозяйственного назначения

В соответствии с частью 3 статьи 16 Градостроительного кодекса Российской Федерации органами местного самоуправления Виллозского городского поселения Ломоносовского муниципального района Ленинградской области рассмотрен проект схемы территориального планирования Ленинградской области в области промышленной политики и планирования использования земель сельскохозяйственного назначения (карточка согласования в ФГИС ТП № 41000000020103010202012172) и материалы по его обоснованию

По результатам рассмотрения принято решение о согласовании проекта.

Глава муниципального образования
Виллозское городское поселение

В.М.Иванов



Российская Федерация
Совет депутатов

муниципального образования
Гостилицкое сельское поселение
муниципального образования
Ломоносовский муниципальный район
Ленинградской области
188520. Ленинградская область
Ломоносовский район
д. Гостилицы, ул. Школьная, д.6
Телефон (8-81376) 50100

Факс (8-81376) 50201

www.gostilisti@mail.ru

25.01.2021 № 06/21

На № 01-08-2104/2020 от 18.12.2020

Председателю комитета
градостроительной политики
Правительства Ленинградской области
И. Я. Кулакову
191023, Санкт-Петербург,
пл. Ломоносова, д. 1, подъезд 5

Заключение о согласовании

проекта схемы территориального планирования Ленинградской области
в области промышленной политики и планирования использования земель
сельскохозяйственного назначения

В соответствии с частью 3 статьи 16 Градостроительного кодекса Российской Федерации органами местного самоуправления муниципального образования Гостилицкое сельское поселение муниципального образования Ломоносовский муниципальный район Ленинградской области рассмотрен проект схемы территориального планирования Ленинградской области в области промышленной политики и планирования использования земель сельскохозяйственного назначения (карточка согласования в ФГИС ТП № 41000000020103010202012172), материалы по его обоснованию и принято решение о согласовании проекта.

Глава муниципального образования
Гостилицкое сельское поселение



З.Н. Шевчук



ГЛАВА

муниципального образования
Кипенское сельское поселение
муниципального образования
Ломоносовский муниципальный район
Ленинградской области
188515, Ленинградская область,
Ломоносовский район,
д. Кипень, Ропшинское шоссе, дом 5
Тел/Факс (8-81376) 73-280

Председателю Комитета
градостроительной политики
Ленинградской области
И.Я. Кулакову

21.01.2021 № 123

На № 01-08-2143/2020 от 22.12.2020

Заключение о согласовании

проекта схемы территориального планирования Ленинградской области
в области промышленной политики и планирования использования земель
сельскохозяйственного назначения

В соответствии с частью 3 статьи 16 Градостроительного кодекса Российской Федерации органами местного самоуправления муниципального образования Кипенское сельское поселение муниципального образования Ломоносовского муниципального района Ленинградской области рассмотрен проект схемы территориального планирования Ленинградской области в области промышленной политики и планирования использования земель сельскохозяйственного назначения (карточка согласования во ФГИС ТП № 41000000020103010202012172) и материалы по его обоснованию и принято решение о согласовании.

Глава МО Кипенское сельского поселения

М.В. Кюне

**Совет депутатов муниципального образования
Копорское сельское поселение
Ломоносовского района Ленинградской области**
188525, с. Копорье Ломоносовский район, Ленинградская область
Тел/факс.: (813 76) 50 -706, 50-776; e-mail: kopore@yandex.ru

Исх. №20 от 21.01.2021г.
На №01-08-2143/2020 от 22.12.2020

Председателю Комитета
градостроительной политики
Ленинградской области
И.Я. Кулакову

Заключение о согласовании (об отказе в согласовании)
проекта схемы территориального планирования Ленинградской области
в области промышленной политики и планирования использования земель
сельскохозяйственного назначения

В соответствии с частью 3 статьи 16 Градостроительного кодекса Российской Федерации органами местного самоуправления муниципального образования Копорское сельское поселение Ломоносовского муниципального района Ленинградской области рассмотрен проект схемы территориального планирования Ленинградской области в области промышленной политики и планирования использования земель сельскохозяйственного назначения (карточка согласования в ФГИС ТП № 41000000020103010202012172) и материалы по его обоснованию.

По результатам рассмотрения принято решение о согласовании проекта.

Глава муниципального образования
Копорское сельское поселение



Дикий А.В.



**Председателю Комитета
градостроительной политики
Ленинградской области
И.Я. Кулакову**

Российская Федерация
Совет депутатов
муниципального образования
Лаголовское сельское поселение
Муниципального образования
Ломоносовский муниципальный район
Ленинградской области
188517, Ленинградская область
Ломоносовский район
д. Лаголово, ул. Садовая, д 12
т/ф 8-(813-76) 78-340
«25» 01.2021 г № 5
На исх .№ 01-08-2143/2020 от 22.12.2020г.

**Заключение о согласовании (об отказе в согласовании)
проекта схемы территориального планирования Ленинградской области в области
промышленной политики и планирования и использования земель
сельскохозяйственного назначения**

В соответствии с частью 3 статьи 16 Градостроительного кодекса Российской Федерации органами местного самоуправления муниципального образования Лаголовское сельское поселение Ломоносовского муниципального района Ленинградской области рассмотрен проект схемы территориального планирования Ленинградской области в области промышленной политики и планирования и использования земель сельскохозяйственного назначения (карточка согласования во ФГИС ТП № 41000000020103010202012172) и материалы по его обоснованию и принято решение о согласовании.

**Глава муниципального образования
Лаголовское сельское поселение:**



С.В. Рогачева



Совет депутатов
Муниципального образования
**Лебяженское городское
поселение**
муниципального образования
Ломоносовский
муниципальный район
Ленинградской области
п. Лебяжье
ул. Приморская, д.68
Ломоносовский район
Ленинградская область. 188532

Председателю Комитета
градостроительной политики
Ленинградской области
И.Я. Кулакову

От 06.02.21г № 31
на №2504 от 26.12.2020

На **Заключение о согласовании (об отказе в согласовании)**
проекта схемы территориального планирования Ленинградской области
в области промышленной политики и планирования использования земель
сельскохозяйственного назначения

В соответствии с частью 3 статьи 16 Градостроительного кодекса Российской Федерации органами местного самоуправления муниципального образования Лебяженское городское поселение Ломоносовского муниципального района Ленинградской области рассмотрен проект схемы территориального планирования Ленинградской области в области промышленной политики и планирования использования земель сельскохозяйственного назначения (карточка согласования в ФГИС ТП № 41000000020103010202012172) и материалы по его обоснованию

По результатам рассмотрения принято решение о согласовании проекта.

Глава муниципального образования
Лебяженское городское поселение



С.Н. Воеводин



Российская Федерация
Совет депутатов
муниципального образования
Лопухинское сельское поселение
Ломоносовского муниципального района
Ленинградской области

Председателю Комитета
градостроительной политики
Ленинградской области
И.Я. Кулакову

188523, Ленинградская область, Ломоносовский район,
д. Лопухинка, ул. Первомайская, д. 16
Тел. / факс: (8-813-76) 52-230,
e-mail: Lopuhinka93@mail.ru
ИНН/КПП 4720023601/472501001

От 1 января 2021 года № 2

На № 01-08-2143/2020 от 22.12.2020

Заключение о согласовании (об отказе в согласовании)
проекта схемы территориального планирования Ленинградской области
в области промышленной политики и планирования использования земель
сельскохозяйственного назначения

В соответствии с частью 3 статьи 16 Градостроительного кодекса Российской Федерации органами местного самоуправления Лопухинского сельского поселения Ломоносовского муниципального района Ленинградской области рассмотрен проект схемы территориального планирования Ленинградской области в области промышленной политики и планирования использования земель сельскохозяйственного назначения (карточка согласования в ФГИС ТП № 41000000020103010202012172) и материалы по его обоснованию

По результатам рассмотрения принято решение о согласовании проекта.

Глава муниципального образования
Лопухинское сельское поселение



Шефер В.В.



Российская Федерация
Ленинградская область
Глава
муниципального образования
Низинское сельское поселение
муниципального образования
Ломоносовский муниципальный район
Ленинградской области

188501, Ленинградская область,
Ломоносовский район,
д. Низино, ул. Центральная, д.1Д
Телефон (8-81376) 55-242
Факс (8-81376) 55-242
11.01.2021 № 04-21

на № 01-08-2143/2020 от 22.12.2020

О согласовании проекта документа

Заключение о согласовании

проекта схемы территориального планирования Ленинградской области в области
промышленной политики и планирования использования земель сельскохозяйственного
назначения

В соответствии с частью 3 статьи 16 Градостроительного кодекса Российской Федерации Главой МО Низинское сельское поселение МО Ломоносовский муниципальный район Ленинградской области рассмотрен проект схемы территориального планирования Ленинградской области в области промышленной политики и планирования использования земель сельскохозяйственного назначения (карточка согласования проекта № 41000000020103010202012172) и материалы по его обоснованию.

По результатам рассмотрения принято решение о согласовании проекта.

Глава муниципального образования
Низинское сельское поселение

И.А.Дергачева



Комитет
градостроительной
политики ЛО
01-24-8/2021
12.01.2021

Председателю Комитета
градостроительной политики
Ленинградской области
И.Я. Кулакову
пл. Ломоносова, 1, подъезд 5
Санкт-Петербург, 191023



Российская Федерация
Совет депутатов
муниципального образования
Оржицкое сельское поселение
муниципального образования
Ломоносовский муниципальный район
Ленинградской области
188527, Ленинградская область,
Ломоносовский район
д. Оржицы, д.13
тел/факс (8-81376) 57-332
18.01.2021 № 44
на иск. № 01-08-2143/2020 от 22.12.2020

Председателю Комитета
градостроительной политики
Ленинградской области
И.Я.Кузкову

Заключение о согласовании

проекта схемы территориального планирования Ленинградской области в области промышленной политики и планирования использования земель сельскохозяйственного назначения

В соответствии с частью 3 статьи 16 Градостроительного кодекса Российской Федерации органами местного самоуправления муниципального образования Оржицкое сельское поселение муниципального образования Ломоносовского муниципального района Ленинградской области рассмотрен проект схемы территориального планирования Ленинградской области в области промышленной политики и планирования использования земель сельскохозяйственного назначения (карточка согласования в ФГИС ТП № 41000000020103010202012172) и материалы по его обоснованию.

По результатам рассмотрения принято решение о согласовании проекта

Глава МО Оржицкое сельское поселение



Д.П.Глузунова



Российская Федерация
Глава муниципального образования
Ропшинское сельское поселение
МО Ломоносовского
муниципального района
Ленинградской области
188514, Ленинградская область
Ломоносовский район
п. Ропша, Стрельнинское шоссе, д. 9а
тел/факс 8(81376)72230
тел/факс 8(81376)72224
E-mail: ropsha@komfin.ru
исх. № 08 от 25.01.2021 г.
на исх. № 01-08-2143/2020 от 22.12.20

Председателю Комитета
градостроительной политики
Ленинградской области
И.Я. Кулакову

Заключение о согласовании

проекта схемы территориального планирования Ленинградской области
в области промышленной политики и планирования использования земель
сельскохозяйственного назначения

В соответствии с частью 3 статьи 16 Градостроительного кодекса Российской Федерации органами местного самоуправления муниципального образования Ропшинское сельское поселение муниципального образования Ломоносовского муниципального района Ленинградской области рассмотрен проект схемы территориального планирования Ленинградской области в области промышленной политики и планирования использования земель сельскохозяйственного назначения (карточка согласования во ФГИС ТП № 41000000020103010202012172) и материалы по его обоснованию и принято решение о согласовании.

Глава муниципального образования
Ропшинское сельское поселение

МП



А.Г. Бахлаев



МУНИЦИПАЛЬНОЕ ОБРАЗОВАНИЕ
РУССКО-ВЫСОЦКОЕ
СЕЛЬСКОЕ ПОСЕЛЕНИЕ

МО Ломоносовский муниципальный район
Ленинградской области
188516, Ленинградская область,
Ломоносовский район,
с. Русско-Высоцкое, д. 3
тел. 8-813-76-77-530, факс 8-813-76-77-564

Председателю комитета по
градостроительной политике
Ленинградской области

Кулакову И.Я.

191023, Санкт-Петербург, пл. Ломоносова, 1,
подъезд 5

15.01.2021 г.

№

34

На № 01-08-2143/2020 от 22.12.2020

Заключение о согласовании (об отказе в согласовании)

проекта схемы территориального планирования Ленинградской области
в области промышленной политики и планирования земель сельскохозяйственного
назначения

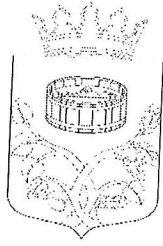
В соответствии с частью 3 статьи 16 Градостроительного кодекса Российской Федерации органом местного самоуправления муниципального образования Русско-Высоцкое сельское поселение муниципального образования Ломоносовский муниципальный район Ленинградской области рассмотрен представленный проект схемы территориального планирования Ленинградской области в области промышленной политики и планирования земель сельскохозяйственного назначения (карточка согласования в ФГИС ТП № 41000000020103010202012172) и материалы по его обоснованию.

По результатам рассмотрения принято решение о согласовании проекта.

Глава МО Русско-Высоцкое
сельское поселение



Волкова Л.И.



**СОВЕТ ДЕПУТАТОВ
ЛУЖСКОГО
МУНИЦИПАЛЬНОГО РАЙОНА
ЛЕНИНГРАДСКОЙ ОБЛАСТИ**

188230, Ленинградская область, город Луга,
проспект Кирова, 73,
Тел.: 8-813-72-2-19-26, Факс: 2-19-26

№ 10 от 19.01.2021

На исх. (01-08-2143/2020 от 22.12.2020)

Председателю Комитета
градостроительной
политики Ленинградской
области
И.Я. Кулакову

Заключение о согласовании (об отказе в согласовании)
проекта схемы территориального планирования Ленинградской области
в области промышленной политики и планирования использования земель
сельскохозяйственного назначения

В соответствии с частью 3 статьи 16 Градостроительного кодекса Российской Федерации органами местного самоуправления Лужского муниципального района Ленинградской области рассмотрен проект схемы территориального планирования Ленинградской области в области промышленной политики и планирования использования земель сельскохозяйственного назначения (карточка согласования во ФГИС ТП № 41000000020103010202012172) и материалы по его обоснованию и принято решение о согласовании

Глава Лужского
муниципального района




А.В. Иванов



Российская Федерация

СОВЕТ ДЕПУТАТОВ
Володарского сельского
поселения

Лужского муниципального района
Ленинградской области

188288, пос. Володарское д.3, кв.2
телефон 8(81372)6-42-00
e-mail: volodarskoe-sp@mail.ru

24.12.2020 № 159
на № 01-08-2143/2020
от 22.12.2020

Председателю Комитета
градостроительной политики
Ленинградской области
И.Я.Кулакову

Заключение о согласовании (об отказе в согласовании)
проекта схемы территориального планирования Ленинградской области в области
промышленной политики и планирования использования земель
сельскохозяйственного назначения

В соответствии с частью 3 статьи 16 Градостроительного кодекса Российской Федерации органами местного самоуправления муниципального образования Калитинское сельское поселение Лужского муниципального района Ленинградской области рассмотрен проект документа территориального планирования и материалы по его обоснованию «Схема территориального планирования Ленинградской области в области промышленной политики и планирования использования земель сельскохозяйственного назначения» (карточка согласования во ФГИС ТП № 41000000020103010202012172) и материалы по его обоснованию и принято решение о согласовании

Глава Володарского сельского поселения
Лужского муниципального района



В.Б. Андреев



Российская Федерация

СОВЕТ ДЕПУТАТОВ
ВОЛОШОВСКОГО
СЕЛЬСКОГО
ПОСЕЛЕНИЯ

Лужского муниципального
района

Ленинградской области

188282 пос. Волошово

ул. Северная, д. 7

телефон, факс

8(813-72)56-126

E-mail: a56125@mail.ru

от 20.01.2021г. № 5

на исх. от 01-08-2143/2020 от 22.12.2020

Председателю Комитета градостроительной
политики Ленинградской области
И.Я. Кулакову

195197, г. Санкт-Петербургу, ул. Замшина, д. 6

Заключение о согласовании

проекта схемы территориального планирования Ленинградской области
в области промышленной политики и планирования использования земель
сельскохозяйственного назначения

В соответствии с частью 3 статьи 16 Градостроительного кодекса Российской Федерации органами местного самоуправления МО «Волошовское сельское поселение» Лужского муниципального района Ленинградской области рассмотрен проект схемы территориального планирования Ленинградской области в области промышленной политики и планирования использования земель сельскохозяйственного назначения (карточка согласования во ФГИС ТП № 41000000020103010202012172) и материалы по его обоснованию и принято решение о согласовании.

Глава
Волошовского сельского поселения



Г.В. Тирон

Исп. Самурова А.С.
8(81372)56126



Совет депутатов
Держинского сельского
поселения
Лужского муниципального
района
Ленинградской области
188279, Ленинградская обл.,
Лужский р-н
п.Держинского,
ул.Центральная, д.4
Телефон/факс: (81372) 50448
Телефон: (81372) 50556
e-mail:adm.dzerzhinka@mail.ru

Председателю Комитета
градостроительной политики
Ленинградской области
И.Я. Кулакову

исх. №42 от 28.12.2020
На исх.№01-08-2143/2020 от 22.12.2020

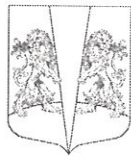
Заключение о согласовании (об отказе в согласовании)
проекта схемы территориального планирования Ленинградской области в области
промышленной политики и планирования использования земель
сельскохозяйственного назначения

В соответствии с частью 3 статьи 16 Градостроительного кодекса Российской Федерации органами местного самоуправления Держинского сельского поселения Лужского муниципального района Ленинградской области рассмотрен проект схемы территориального планирования Ленинградской области в области промышленной политики и планирования использования земель сельскохозяйственного назначения размещенных в ФГИС ТП (карточка согласования во ФГИС ТП 41000000020103010202012172) и материалы по его обоснованию и принято решение о согласовании.

Глава Держинского сельского поселения



Е.И. Игнатьев



Российская Федерация
Ленинградская область
Лужский муниципальный район
Заклинское сельское поселение
СОВЕТ ДЕПУТАТОВ
188270, д. Заклинье Лужского района
Ленинградской области
ул. Новая, д. 22
Тел./ факс (81372) 2-11-81
admzakl@mail.ru
25.12.2020 г. №055-1172/2020
на №01-08-2143/2020 от 22.12.2020 г.

Председателю Комитета
градостроительной политики
Ленинградской области


И.Я. Кулакову

Заключение о согласовании (об отказе в согласовании)

проекта схемы территориального планирования Ленинградской области
в области промышленной политики и планирования земель сельскохозяйственного
назначения

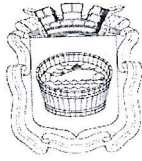
В соответствии с частью 3 статьи 16 Градостроительного кодекса Российской Федерации органами местного самоуправления Заклинского сельского поселения рассмотрен проект схемы территориального планирования Ленинградской области в области промышленной политики и планирования земель сельскохозяйственного назначения (карточка согласования во ФГИС ТП № 41000000020103010202012172) и материалы по его обоснованию и принято решение о согласовании.

**Глава Заклинского сельского поселения,
исполняющий полномочия председателя
совета депутатов**



А.А. Михайлов
А.А. Михайлов

Исп.: Гапонюк Л.Ф.
Тел.: (81372)-69-510



ЛЕНИНГРАДСКАЯ ОБЛАСТЬ


**Лужский
муниципальный район**

**ЛУЖСКОЕ
ГОРОДСКОЕ ПОСЕЛЕНИЕ**

СОВЕТ ДЕПУТАТОВ

188230, Ленинградская обл.,
г. Луга, пр. Кирова, 73
тел./факс 8(81372)2-54-59

дв. от. 2021 № *196*
На № 01-08-2143/2020 от 22.12.2020



Заключение о согласовании (об отказе в согласовании)
проекта схемы территориального планирования Ленинградской области
в области промышленной политики и планирования использования
земель сельскохозяйственного назначения

В соответствии с частью 3 статьи 16 Градостроительного кодекса Российской Федерации органами местного самоуправления Лужского городского поселения Лужского муниципального района Ленинградской области рассмотрен проект схемы территориального планирования Ленинградской области в области промышленной политики и планирования использования земель сельскохозяйственного назначения (карточка согласования во ФГИС ТП № 41000000020103010202012172) и материалы по его обоснованию, и принято решение о согласовании.

Глава Лужского городского поселения,
исполняющий полномочия
председателя Совета депутатов

В.А. Голуб



СОВЕТ ДЕПУТАТОВ
- МШИНСКОГО
СЕЛЬСКОГО ПОСЕЛЕНИЯ
ЛУЖСКОГО
МУНИЦИПАЛЬНОГО РАЙОНА
ЛЕНИНГРАДСКОЙ ОБЛАСТИ

188268, Ленинградская область,
Лужский муниципальный район,
п. Мшинская, Ленинградское шоссе, д.49
тел.:8-813-72-7-33-25, Факс: 7-33-25

от 30 декабря 2020г. № 59

на исх. № 01-08-2143/2020 от 22.12.2020

Председателю Комитета
градостроительной политики
Ленинградской области
Кулакову И.Я.

Заключение о согласовании (об отказе в согласовании)
проекта схемы территориального планирования Ленинградской области
в области промышленной политики
и планирования использования земель сельскохозяйственного назначения

В соответствии с частью 3 статьи 16 Градостроительного кодекса Российской Федерации Муниципальным образованием Мшинское сельское поселение Лужского муниципального района Ленинградской области рассмотрен проект схемы территориального планирования Ленинградской области в области промышленной политики и планирования использования земель сельскохозяйственного назначения (карточка согласования во ФГИС ТП № 41000000020103010202012172) с материалами по его обоснованию и согласован.

Глава Мшинского сельского поселения,
исполняющий полномочия
председателя совета депутатов



В.В. Алексеев

Исполнитель: Снапкова В.Н., тел:88137220566



Российская Федерация
СОВЕТ ДЕПУТАТОВ
муниципального образования
Оредежское сельское поселение
Лужского муниципального района
Ленинградской области
188220, пос. Оредеж, ул. Комсомола, д. 7
Тел/факс (81372) 77-654

Исх. от № 50 от 19.01.2021г.

На исх. № 01-08-2143/2020 от 22.12.2020

Председателю Комитета
градостроительной политики
Ленинградской области
И.Я. Кулакову

Заключение о согласовании

Проекта схемы территориального планирования Ленинградской области
в области промышленной политики и планирования использования земель
сельскохозяйственного назначения

В соответствии с частью 3 статьи 16 Градостроительного кодекса Российской Федерации органом местного самоуправления Оредежское сельское поселение Лужского муниципального района Ленинградской области рассмотрен проект «Схема территориального планирования Ленинградской области в области промышленной политики и планирования использования земель сельскохозяйственного назначения» (карточка согласования во ФГИС ТП № 41000000020103010202012172) и материалы по его обоснованию и принято решение о согласовании.

Глава Оредежского сельского поселения,
исполняющий полномочия председателя
Совета депутатов поселения



А.А. Орлова

**СОВЕТ ДЕПУТАТОВ
ОСЬМИНСКОГО СЕЛЬСКОГО
ПОСЕЛЕНИЯ**

ЛУЖСКОГО РАЙОНА
ЛЕНИНГРАДСКОЙ ОБЛАСТИ
188290, Ленинградская область,
Лужский район, п.Осьмино,
ул. Ленина, д.51а
тел., тел.факс 8-813-72-72-163
26.12.2020г. № 48
на № 01-08-2143/2020 от 22.12.2020г.

Председателю Комитета
градостроительной политики
Ленинградской области
И.Я.Кулакову

Заключение о согласовании (об отказе в согласовании)

проекта схемы территориального планирования Ленинградской области в
области промышленной политики и планирования использования земель
сельскохозяйственного назначения

В соответствии с частью 3 статьи 16 Градостроительного кодекса Российской Федерации органом местного самоуправления МО Осьминское сельское поселение Лужского муниципального района Ленинградской области рассмотрен проект схемы территориального планирования Ленинградской области в области промышленной политики и планирования использования земель сельскохозяйственного назначения (карточка согласования во ФГИС ТП № 41000000020103010202012172) и материалы по его обоснованию и принято решение о согласовании.

Глава муниципального образования
Осьминское сельское поселение



И.Я.Кулаков

Е.М.Николаева



Российская Федерация
Совет депутатов
Ретюнского сельского поселения
Лужского муниципального района
Ленинградской области
188285, Ленинградская область
Лужский район, д. Ретюнь,
ул. Центральная, д.13
тел. (81372) 5-34-30
от «25» декабря 2020 г. № 1261
на исх. № 01-08-2143/2020
от 22.12.2020 г.

Председателю Комитета
градостроительной политики
Ленинградской области


И.Я. Кулакову

Заключение о согласовании

проекта схемы территориального планирования Ленинградской области
в области промышленной политики и планирования использования земель
сельскохозяйственного назначения

В соответствии с частью 3 статьи 16 Градостроительного кодекса Российской Федерации Советом депутатов Ретюнского сельского поселения рассмотрен проект схемы территориального планирования Ленинградской области в области промышленной политики и планирования использования земель сельскохозяйственного назначения (карточка согласования во ФГИС ТП № 41000000020103010202012172) и материалы по его обоснованию и принято решение о согласовании.

Глава Ретюнского сельского поселения,
исполняющий обязанности председателя
совета депутатов



В.Ю. Камагин



Российская Федерация
Совет депутатов
Серебрянского сельского поселения
Лужского муниципального района
Ленинградской области

188284, Ленинградская область

Лужский район,
пос. Серебрянский,
ул. Совхозная, д.18а
тел. (81372) 5-92-58

e-mail: adm.serebrynski@rambler.ru

<http://серебрянское.рф/>

исх. № 1037 от 26.12.2020 года
на исх. № 01-08-2143/2020 от 22.12.2020 г.

Председателю Комитета градостроительной
политики Ленинградской области

И.Я. Кулакову

Заключение о согласовании

проекта схемы территориального планирования Ленинградской области
в области промышленной политики и планирования использования земель
сельскохозяйственного назначения

В соответствии с частью 3 статьи 16 Градостроительного кодекса Российской Федерации органам местного самоуправления Серебрянского сельского поселения рассмотрен проект схемы территориального планирования Ленинградской области в области промышленной политики и планирования использования земель сельскохозяйственного назначения (карточка согласования во ФГИС ТП № 41000000020103010202012172) и материалы по его обоснованию и принято решение о согласовании.

Глава Серебрянского сельского поселения
И.о. председателя совета депутатов



А.В.Александрова



Российская Федерация
СОВЕТ ДЕПУТАТОВ
Скребловского
Сельского поселения
Лужского муниципального района
Ленинградской области
п. Скреблово, Лужский район
Ленинградская область, 188273
Тел/факс 8-813-72-58100
e-mail: skreblovoadm@mail.ru
ИНН 4710026258, КПП 471001001
ОКАТО 41233868000

Комитет Градостроительной
деятельности Ленинградской области
Председателю Комитета И.Я. Кулакову

29.12.2020 г. № 25
на № 01-08-2143/2020 от 22.12.2020 г.

О согласовании проекта документа


Администрация Скребловского сельского поселения согласовывает проект документа территориального планирования и материалы по его обоснованию «Схема территориального планирования Ленинградской области в области промышленной политики и планирования использования земель сельскохозяйственного назначения» (карточка согласования проекта № 41000000020103010202012172).

Глава Скребловского
сельского поселения,
исполняющий полномочия
председателя совета депутатов



Е.Ю. Журавлева

Исп. Блинова О.В.
☎ 8(81372) 58-100



ЛЕНИНГРАДСКАЯ ОБЛАСТЬ
Лужский муниципальный район
Совет депутатов
Толмачевского городского
поселения

188255, Ленинградская область,
Лужский район, п. Толмачево,
ул. Толмачева, д. 26 «В»,
телефон
факс 74-368

19.02.2014 № 7
На № _____ от _____

Председателю Комитета
градостроительной политики
Ленинградской области

И.Я. Кулакову

Заключение о согласовании

проекта схемы территориального планирования Ленинградской области
в области промышленной политики и планирования использования земель
сельскохозяйственного назначения.

В соответствии с частью 3 статьи 16 Градостроительного кодекса Российской Федерации органами местного самоуправления Толмачёвского городского поселения Лужского муниципального района Ленинградской области рассмотрен проект схемы территориального планирования Ленинградской области в области промышленной политики и планирования использования земель сельскохозяйственного назначения (карточка согласования во ФГИС ТП № 41000000020103010202012172) и материалы по его обоснованию и принято решение о согласовании.

Глава Толмачёвского городского поселения



Д.Ю. Папулов

Иванова М.Л

(8-813-72)7-42-65



**ЛЕНИНГРАДСКАЯ ОБЛАСТЬ
ЛУЖСКИЙ МУНИЦИПАЛЬНЫЙ РАЙОН
СОВЕТ ДЕПУТАТОВ ТОРКОВИЧСКОГО
СЕЛЬСКОГО ПОСЕЛЕНИЯ**

188210 Ленинградская область, Лужский
район, пос. Торковичи,
ул. 2-я Гражданская, д.1,
тел. (факс) (81372) 78-844
e-mail: torkovadm@mail.ru

Председателю комитета
Градостроительной политики
Ленинградской области

Кулакову И.Я.

Исх. № 83 от 20.01.2021

На № 01-08-2143/2020 от 22.12.2020

Заключение о согласовании (об отказе в согласовании)

проекта схемы территориального планирования Ленинградской области
в области промышленной политики и планирования использования земель
сельскохозяйственного назначения.

В соответствии с частью 3 статьи 16 Градостроительного кодекса Российской Федерации органами местного самоуправления муниципального образования Торковичское сельское поселение Лужского муниципального района Ленинградской области рассмотрен проект схемы территориального планирования Ленинградской области в области промышленной политики и планирования использования земель сельскохозяйственного назначения (карточка согласования проекта № 41000000020103010202012172) и материалы по его обоснованию.

Принято решение о согласовании проекта.

Глава Торковичского
сельского поселения



Грауль Н.А.



РОССИЙСКАЯ ФЕДЕРАЦИЯ

**ГЛАВА
МУНИЦИПАЛЬНОГО ОБРАЗОВАНИЯ
«ВАЖИНСКОЕ ГОРОДСКОЕ ПОСЕЛЕНИЕ
ПОДПОРОЖСКОГО МУНИЦИПАЛЬНОГО
РАЙОНА ЛЕНИНГРАДСКОЙ ОБЛАСТИ»**
187742, Ленинградская обл., Подпорожский район,
г.п. Важины, ул. Осташева, д.6.
Телефон/факс: 8 (81365) 41-344
E-mail: vazenigrp@yandex.ru
Web-сайт: важины.рф

Председателю Комитета
градостроительной политики
Ленинградской области
И.Я. Кулакову

от 19.01.2021 года № 06

На № 01-08-2143/2020 от 22.12.2020

Заключение о согласовании

проекта схемы территориального планирования Ленинградской области
в области промышленной политики и планирования использования земель
сельскохозяйственного назначения

В соответствии с частью 3 статьи 16 Градостроительного кодекса Российской Федерации органами местного самоуправления муниципального образования «Важинское городское поселение Подпорожского муниципального района Ленинградской области» рассмотрен проект схемы территориального планирования Ленинградской области в области промышленной политики и планирования использования земель сельскохозяйственного назначения (карточка согласования во ФГИС ТП № 4100000020103010202012172) и материалы по его обоснованию и принято решение о согласовании.

Глава муниципального образования

Ю.А. Кощев



Российская Федерация
СОВЕТ ДЕПУТАТОВ
муниципального образования
«Винницкое сельское поселение
Подпорожского муниципального
района Ленинградской области»

187760, село Винницы, ул. Советская д. 79
45-219, 45-129, 45-317, 45-189, 45-112
Тел\факс 45-380, 45-287
e-mail: vinadm66@yandex.ru
[http: винницы.рф](http://винницы.рф)

01.02.2021 № 62

На 01-08-2143/2020 от 22.12.2020

Председателю Комитета
градостроительной политики
Ленинградской области
И.Я. Кулакову

Заключение о согласовании

проекта схемы территориального планирования Ленинградской области
в области промышленной политики и планирования использования земель
сельскохозяйственного назначения

В соответствии с частью 3 статьи 16 Градостроительного кодекса Российской Федерации органами местного самоуправления «Винницкого сельского поселения Подпорожского муниципального района Ленинградской области» рассмотрен проект схемы территориального планирования Ленинградской области в области промышленной политики и планирования использования земель сельскохозяйственного назначения (карточка согласования во ФГИС ТП № 41000000020103010202012172) и материалы по его обоснованию и принято решение о согласовании.

Глава муниципального образования



И.С. Медведева

МУНИЦИПАЛЬНОЕ ОБРАЗОВАНИЕ
«ВОЗНЕСЕНСКОЕ ГОРОДСКОЕ ПОСЕЛЕНИЕ
ПОДПОРОЖСКОГО МУНИЦИПАЛЬНОГО
РАЙОНА ЛЕНИНГРАДСКОЙ ОБЛАСТИ»

Председателю Комитета
градостроительной политики
Ленинградской области
И.Я. Кулакову

Глава муниципального образования

187750, Ленинградская область, Подпорожский район
г.п. Вознесенье, ул. Комсомольская, д.22
телефоны: 42-012, 42-046, телефакс: 42-537,42-013,42-021

19.01.2021 г. 4


№ _____

На исх. № 01-08-2143/2020 от 22.12.2020 г.

Заключение о согласовании (об отказе в согласовании)
проекта схемы территориального планирования Ленинградской области
в области промышленной политики и планирования использования земель
сельскохозяйственного назначения

В соответствии с частью 3 статьи 16 Градостроительного кодекса Российской Федерации органами местного самоуправления Вознесенского городского поселения Подпорожского муниципального района Ленинградской области рассмотрен проект схемы территориального планирования Ленинградской области в области промышленной политики и планирования использования земель сельскохозяйственного назначения (карточка согласования во ФГИС ТП № 41000000020103010202012172) и материалы по его обоснованию и принято решение о согласовании.

Глава муниципального образования



Е.В.Ведюкова

Исп. Осташова Галина Алексеевна
☎ (813-65) 42-046
Эл. адрес: adm-voznese@yandex.ru



**МУНИЦИПАЛЬНОЕ ОБРАЗОВАНИЕ
ГРОМОВСКОЕ СЕЛЬСКОЕ ПОСЕЛЕНИЕ
МУНИЦИПАЛЬНОГО ОБРАЗОВАНИЯ
ПРИОЗЕРСКИЙ МУНИЦИПАЛЬНЫЙ РАЙОН
ЛЕНИНГРАДСКОЙ ОБЛАСТИ**

188744, Ленинградская обл.,
Приозерский район, п.Громово
Для телеграмм: Ленинградская обл.,
Приозерский район
188744, Администрация муниципального образования
Громовское сельское поселение муниципального
образования Приозерский муниципальный район
Ленинградской области
тел.: 99-443; 99-466 факс: 99-447

от 20.01.2020 г. № 39

на № 01-08-2143/2020 от 22.12.2020

Председателю Комитета
градостроительной политики
Ленинградской области
И.Я. Кулакову

Заключение о согласовании (об отказе в согласовании)
проекта схемы территориального планирования Ленинградской области
в области промышленной политики и планирования использования земель
сельскохозяйственного назначения

В соответствии с частью 3 статьи 16 Градостроительного кодекса Российской Федерации органами местного самоуправления муниципального образования Громовское сельское поселение муниципального образования Приозерский муниципальный район Ленинградской области рассмотрен проект схемы территориального планирования Ленинградской области в области промышленной политики и планирования использования земель сельскохозяйственного назначения (карточка согласования во ФГИС ТП № 41000000020103010202012172) и материалы по его обоснованию и принято решение о согласовании.

Глава муниципального образования
Громовское сельское поселение



Л.Ф.Иванова

МУНИЦИПАЛЬНОЕ ОБРАЗОВАНИЕ
ПРИОЗЕРСКИЙ МУНИЦИПАЛЬНЫЙ РАЙОН

ЛЕНИНГРАДСКОЙ ОБЛАСТИ
СОВЕТ ДЕПУТАТОВ
МУНИЦИПАЛЬНОГО ОБРАЗОВАНИЯ
ЗАПОРОЖСКОЕ СЕЛЬСКОЕ ПОСЕЛЕНИЕ
188734, Ленинградская область,
Приозерский район
пос. Запорожское, ул. Механизаторов, д. 2

Тел. Факс 66.-319

E-mail: zaporojskoe@yandex.ru


16.03.2021 № 08

Председателю Комитета
градостроительной политики
Ленинградской области
И.Я. Кулакову

Заключение о согласовании (об отказе в согласовании)
проекта схемы территориального планирования Ленинградской области
в области промышленной политики и планирования
использования земель сельскохозяйственного назначения

В соответствии с частью 3 статьи 16 Градостроительного кодекса Российской Федерации органами местного самоуправления муниципального образования Запорожское сельское поселение муниципального образования Приозерский муниципальный район Ленинградской области рассмотрен проект схемы территориального планирования Ленинградской области в области образования, здравоохранения, социального обслуживания, культуры, физической культуры, спорта, туризма, молодежной политики, межнациональных и межконфессиональных отношений (карточка согласования во ФГИС ТП № 41000000020103010202012172) и материалы по его обоснованию и принято решение о согласовании.

Глава муниципального образования




А.А. Шерстов



**МУНИЦИПАЛЬНОГО ОБРАЗОВАНИЯ
КРАСНООЗЕРНОЕ СЕЛЬСКОЕ ПОСЕЛЕНИЕ
МУНИЦИПАЛЬНОГО ОБРАЗОВАНИЯ
ПРИОЗЕРСКИЙ МУНИЦИПАЛЬНЫЙ РАЙОН
ЛЕНИНГРАДСКОЙ ОБЛАСТИ**

188754, Ленинградская область
Приозерский район дер. Красноозерное
ул. Школьная дом 9а.
Тел./факс (81379) 67-422, 67-516.
admkrasnooz@mail.ru

№ 206 «18» марта 2021 г.
на исх № 01-08-2143/2020 от 22.12.2020

Председателю Комитета
градостроительной политики
Ленинградской области

И.Я. Кулакову

Заключение о согласовании (об отказе в согласовании)

проекта схемы территориального планирования Ленинградской области
в области промышленной политики и планирования использования земель
сельскохозяйственного назначения

В соответствии с частью 3 статьи 16 Градостроительного кодекса Российской Федерации органами местного самоуправления муниципального образования Красноозерное сельское поселение муниципального образования Приозерский муниципальный район Ленинградской области рассмотрен проект схемы территориального планирования Ленинградской области в области промышленной политики и планирования использования земель сельскохозяйственного назначения (карточка согласования во ФГИС ТП № 41000000020103010202012172) и материалы по его обоснованию и принято решение о согласовании.

Глава муниципального образования
Красноозерное сельское поселение



М.И.Каппушев



Муниципальное образование
КУЗНЕЧНИНСКОЕ
ГОРОДСКОЕ ПОСЕЛЕНИЕ
муниципального образования
Приозерский муниципальный район
Ленинградской области

Председателю Комитета
градостроительной политики
Ленинградской области
Кулакову И.Я.

ул. Гагарина, д.5 «а», пгт Кузнецкое
Приозерского района
Ленинградской области, 188751
Телефон: (81379) 98-242
Тел./факс: (81379) 98-325
ОГРН 1054700441014
ИНН 4712039238
E-mail:Kuznechnoe2005@yandex.ru

«04» 02 2021г. № 5.

на № 01-08-2141/2020 от 22.12.2020

ЗАКЛЮЧЕНИЕ

о согласовании проекта «Схема территориального планирования Ленинградской области
в области промышленной политики и планирования использования земель
сельскохозяйственного назначения»

В соответствии с частью 3 статьи 16 Градостроительного кодекса Российской Федерации органами местного самоуправления муниципального образования Кузнецкое городское поселение муниципального образования Приозерский муниципальный район Ленинградской области рассмотрен проект документа территориального планирования и материалы по его обоснованию «Схема территориального планирования Ленинградской области в области промышленной политики и планирования использования земель сельскохозяйственного назначения», карточка согласования № 41000000020103010202012172.

Результат рассмотрения: замечаний и предложений у МО Кузнецкое городское поселение МО Приозерский муниципальный район Ленинградской области по проекту и материалам по обоснованию нет.

Решение: Согласовать проект «Схема территориального планирования Ленинградской области в области промышленной политики и планирования использования земель сельскохозяйственного назначения»».

Глава муниципального образования



О.А. Лисина

СОВЕТ ДЕПУТАТОВ
муниципального образования
Мельниковское сельское поселение
муниципального образования
Приозерский муниципальный район
Ленинградской области
188765 п.Мельниково ул.Калинина д.9
тел/факс 8 (813-79) 91-193; 91-142
e-mail:melnikovo@bk.ru
сайт: melnikovo.org.ru
27 января 2021г. № 51

Председателю Комитета
градостроительной политики
Ленинградской области
И.Я. Кулакову

На исх. № 01-08-2143/2020 от 22.12.20

Заключение о согласовании (об отказе в согласовании)
проекта схемы территориального планирования Ленинградской области
в области промышленной политики и планирования использования земель
сельскохозяйственного назначения

В соответствии с частью 3 статьи 16 Градостроительного кодекса Российской Федерации органом местного самоуправления, муниципальным образованием Мельниковское сельское поселение муниципального образования Приозерский муниципальный район Ленинградской области, рассмотрен проект схемы территориального планирования Ленинградской области в области промышленной политики и планирования использования земель сельскохозяйственного назначения (карточка согласования во ФГИС ТП № 41000000020103010202012172) и материалы по его обоснованию и принято решение о согласовании.

Глава муниципального образования
Мельниковское сельское поселение



Т.В. Кичигина



СОВЕТ ДЕПУТАТОВ МУНИЦИПАЛЬНОГО
ОБРАЗОВАНИЯ
МИЧУРИНСКОЕ СЕЛЬСКОЕ ПОСЕЛЕНИЕ
МУНИЦИПАЛЬНОГО ОБРАЗОВАНИЯ
ПРИОЗЕРСКИЙ МУНИЦИПАЛЬНЫЙ РАЙОН
ЛЕНИНГРАДСКОЙ ОБЛАСТИ

188753, пос. Мичуринское,
Приозерский р-н, Ленинградская обл,
ул. Советская, д.33, тел.: 67-182
тел/факс: 62-416
adminmichurinskoe@mail.ru

02-СД от 12.03.2021

Председателю Комитета
градостроительной политики
Ленинградской области

И.Я. Кулакову

Заключение о согласовании
проекта схемы территориального планирования Ленинградской области
в области промышленной политики и планирования использования земель
сельскохозяйственного назначения

В соответствии с частью 3 статьи 16 Градостроительного кодекса Российской Федерации органами местного самоуправления советом депутатов муниципального образования Мичуринское сельское поселение муниципального образования Приозерский муниципальный район Ленинградской области рассмотрен проект схемы территориального планирования Ленинградской области в области, промышленной политики и планирования использования земель сельскохозяйственного назначения

(карточка согласования во ФГИС ТП № 41000000020103010202012172) и материалы по его обоснованию и принято решение о согласовании.

Глава муниципального образования
Мичуринское сельское поселение



И.В. Леликов



СОВЕТ ДЕПУТАТОВ
муниципального образования
Петровское сельское поселение
муниципального образования
Приозерский муниципальный район
Ленинградской области
188732, п. Петровское, ул. Шоссейная д. 22
телефон 66-218, факс 66-217

18.01.2021 № 2

На _____ от _____

Председателю Комитета градостроительной
политики Ленинградской области

И.Я. Кулакову

Заключение о согласовании (об отказе в согласовании)
проекта схемы территориального планирования Ленинградской области
в области промышленной политики и планирования использования земель
сельскохозяйственного назначения

В соответствии с частью 3 статьи 16 Градостроительного кодекса Российской Федерации муниципальным образованием Петровское сельское поселение муниципального образования Приозерский муниципальный район Ленинградской области рассмотрен проект схемы территориального планирования Ленинградской области в области промышленной политики и планирования использования земель сельскохозяйственного назначения (карточка согласования во ФГИС ТП № 41000000020103010202012172) и материалы по его обоснованию и принято решение о согласовании.

Глава муниципального образования

Пьянкова И.Г.





РОССИЙСКАЯ ФЕДЕРАЦИЯ
Совет депутатов
Муниципального образования
Плодовское сельское поселение
муниципального образования
Приозерский муниципальный район
Ленинградской области

ОГРН 1054700441520
ИНН 4712039478
188750, п. Плодовое, ул. Центральная, д. 14
Тел., факс: 8 (81379) 96-142
e-mail: Plodov@yandex.ru

14.01.2021 № 04 / 01-05
На № 01-08-2143/2020 от 22.12.2020

Заключение о согласовании (об отказе в согласовании)
проекта схемы территориального планирования Ленинградской области
в области промышленной политики и планирования использования земель
сельскохозяйственного назначения

В соответствии с частью 3 статьи 16 Градостроительного кодекса Российской Федерации органами местного самоуправления муниципальное образование Плодовское сельское поселение рассмотрен проект схемы территориального планирования Ленинградской области в области промышленной политики и планирования использования земель сельскохозяйственного назначения (карточка согласования во ФГИС ТП № 41000000020103010202012172) и материалы по его обоснованию и принято решение о согласовании.

Глава муниципального образования

А. Н. Ефремов



СОВЕТ ДЕПУТАТОВ
муниципального образования
Раздол'евское сельское поселение
муниципального образования
Приозерский муниципальный
район Ленинградской области
188733, Ленинградская обл.,
Приозерский р-н, д.Раздолье,
ул. Центральная, д.1,
Тел.: (881379) 66-718
Факс: (881379) 66-725
e-mail: adm.razdole@mail.ru
№ 07 от 29.01.2021

Председателю Комитета градостроительной
политики Ленинградской области
И.Я. Кулакову

На № 01-08-2143/2020 от 22.12.2020 г.

Заключение о согласовании (об отказе в согласовании)
проекта схемы территориального планирования Ленинградской области
в области промышленной политики и планирования использования земель
сельскохозяйственного назначения

В соответствии с частью 3 статьи 16 Градостроительного кодекса Российской Федерации органами местного самоуправления МО Раздол'евское сельское поселение рассмотрен проект схемы территориального планирования Ленинградской области в области промышленной политики и планирования использования земель сельскохозяйственного назначения (карточка согласования во ФГИС ТП № 41000000020103010202012172) и материалы по его обоснованию и принято решение о согласовании.

Глава муниципального образования

А. В. Долгов



Ермолина Н.А.
8(813-79)66-632



Совет депутатов
муниципального образования
Ромашкинское сельское поселение
муниципального образования
Приозерский муниципальный район
Ленинградской области
188743 Ленинградская область Приозерский р-н
пос. Ромашки ул. Новостроек, д.16
тел.8(813)799-95-55, т/факс 8(813)799-96-79
e-mail: Romashki-sp@mail.ru
ИНН 4712039527, ОКПО 79838367
ОКАТО 41239834001, ОГРН 1054700441476
26.01.2021 № 04/2
На № 01-08-2143/2020 от 22.12.2020

**Председателю Комитета градостроительной
политики Ленинградской области**

И.Я. Кулакову

Заключение о согласовании (об отказе в согласовании)
проекта схемы территориального планирования Ленинградской области в области
промышленной политики и планирования использования земель сельскохозяйственного
назначения

В соответствии с частью 3 статьи 16 Градостроительного кодекса Российской Федерации органами местного самоуправления муниципального образования Ромашкинское сельское поселение муниципального образования Приозерский муниципальный район Ленинградской области рассмотрен проект схемы территориального планирования Ленинградской области в области промышленной политики и планирования использования земель сельскохозяйственного назначения (карточка согласования во ФГИС ТП № 41000000020103010202012172) и материалы по его обоснованию и принято решение о согласовании.

Глава муниципального образования



Ю.М. Кенкадзе

Князев А.А.
8(813-79) 99-555



РОССИЙСКАЯ ФЕДЕРАЦИЯ

Г Л А В А

муниципального образования
Сланцевский муниципальный район
Ленинградской области

188560, Ленинградская область,
г. Сланцы, пер. Почтовый, д. 3
телефон (813 74) 2-10-80
Факс (813 74) 2-10-80
raisovet@slanmo.ru

26.01.2021 № 05-08.1/18

Председателю Комитета
градостроительной политики
Ленинградской области

Кулакову И.Я.

Заключение о согласовании

проекта схемы территориального планирования Ленинградской области
в области промышленной политики и планирования использования земель
сельскохозяйственного назначения

В соответствии с частью 3 статьи 16 Градостроительного кодекса Российской Федерации органом местного самоуправления Сланцевского муниципального района Ленинградской области рассмотрен проект схемы территориального планирования Ленинградской области в области промышленной политики и планирования использования земель сельскохозяйственного назначения (карточка согласования во ФГИС ТП № 41000000020103010202012172) и материалы по его обоснованию и принято решение о согласовании.

Глава муниципального образования



В.В. Кравченко

Исп. Лебедева Э.Н.
☎ 8-81374-23248

Э.Н. Лебедева

РОССИЙСКАЯ ФЕДЕРАЦИЯ
Ленинградская область
Сланцевский муниципальный район
Муниципальное образование
Высكاتское сельское поселение
СОВЕТ ДЕПУТАТОВ
ВЫСКАТСКОГО СЕЛЬСКОГО
ПОСЕЛЕНИЯ

188572, Ленинградская область,
Сланцевский район,
д. Выскатка, ул. Центральная, 43
телефон: 65-170, факс: 65-283
22.01.2021 г. № 6

На № 01-08-2143/2020 от 22.12.2020 г.

Председателю Комитета
градостроительной политики
Ленинградской области

И.Я. Кулакову

Заключение о согласовании (об отказе в согласовании)

проекта схемы территориального планирования Ленинградской области
в области промышленной политики и планирования использования земель
сельскохозяйственного назначения

В соответствии с частью 3 статьи 16 Градостроительного кодекса Российской Федерации органами местного самоуправления муниципального образования Высكاتское сельское поселение Сланцевского муниципального района Ленинградской области рассмотрен проект схемы территориального планирования Ленинградской области в области промышленной политики и планирования использования земель сельскохозяйственного назначения (карточка согласования во ФГИС ТП № 41000000020103010202012172) и материалы по его обоснованию и принято решение о согласовании.

Глава муниципального образования



Л.В. Белова

Л.В. Белова



РОССИЙСКАЯ ФЕДЕРАЦИЯ
СОВЕТ ДЕПУТАТОВ
муниципального образования
ГОСТИЦКОЕ СЕЛЬСКОЕ
ПОСЕЛЕНИЕ

Сланцевского
муниципального района
Ленинградской области

188576, Ленинградская область,
Сланцевский район,
д. Гостицы, д 2а
Тел. 64-649, 64-644
adm-Gostici@yandex.ru

Председателю Комитета
градостроительной политики
Ленинградской области
И.Я. Кулакову

25.01.2021 № 842
На № 01-08-2143/2020 от 22.12.2020

Заключение о согласовании (об отказе в согласовании)
проекта Схемы территориального планирования Ленинградской области в
области промышленной политики и планирования использования земель
сельскохозяйственного назначения

В соответствии с частью 3 статьи 16 Градостроительного кодекса Российской Федерации органами местного самоуправления Гостицкого сельского поселения рассмотрен проект Схемы территориального планирования Ленинградской области в области промышленной политики и планирования использования земель сельскохозяйственного назначения (карточка согласования во ФГИС ТП № 41000000020103010202012172) и материалы по его обоснованию.

По результатам рассмотрения принято решение о согласовании проекта.

Глава муниципального образования



Ильин А.В.



Российская Федерация
Ленинградская область
Сланцевский муниципальный район
Муниципальное образование
Новосельское сельское поселение
**СОВЕТ ДЕПУТАТОВ
НОВОСЕЛЬСКОГО
СЕЛЬСКОГО ПОСЕЛЕНИЯ**
188574, Ленинградская область,
Сланцевский район, д. Новоселье, д. 4 кв. 1
телефон 63-418, факс: 63-418

Председателю Комитета
градостроительной политики
Ленинградской области

Кулакову И.Я.

05.02.2021 № 255/01-27
На № 01-08-2143/2020 от 22.12.2020

Заключение о согласовании

проекта схемы территориального планирования Ленинградской области в области промышленной политики и планирования использования земель сельскохозяйственного назначения

В соответствии с частью 3 статьи 16 Градостроительного кодекса Российской Федерации органом местного самоуправления Новосельского сельского поселения Сланцевского муниципального района Ленинградской области рассмотрен проект схемы территориального планирования Ленинградской области в области промышленной политики и планирования использования земель сельскохозяйственного назначения (карточка согласования во ФГИС ТП № 41000000020103010202012172) и материалы по его обоснованию и принято решение о согласовании.

Глава муниципального образования



Н.И.Редчина

Исполнитель

Белова Л.В.
(881374) 63-418

РОССИЙСКАЯ ФЕДЕРАЦИЯ

ГЛАВА

муниципального образования

Сланцевское городское поселение

Сланцевского муниципального района

Ленинградской области

Председателю Комитета
градостроительной политики
Ленинградской области

Кулакову И.Я.

188560, Ленинградская область,
г. Сланцы, пер. Почтовый, дом 2/8
Телефон (81374) 2-38-39
Факс (81374) 2-38-39

24.01.2021 № 5
На № 01-08-2143/2020 от 22.12.20

Заклучение о согласовании

проекта схемы территориального планирования Ленинградской области
в области промышленной политики и планирования использования земель
сельскохозяйственного назначения

В соответствии с частью 3 статьи 16 Градостроительного кодекса Российской Федерации органом местного самоуправления Сланцевского городского поселения Сланцевского муниципального района Ленинградской области рассмотрен проект схемы территориального планирования Ленинградской области в области промышленной политики и планирования использования земель сельскохозяйственного назначения (карточка согласования во ФГИС ТП № 41000000020103010202012172) и материалы по его обоснованию и принято решение о согласовании.

Глава муниципального образования



Р.В. Шотт

Исп. Лебедева Э.Н.

☎ 8-81374-23248





Российская Федерация
Ленинградская область
Сланцевский муниципальный район
Муниципальное образование
Старопольское сельское поселение
СОВЕТ ДЕПУТАТОВ
СТАРОПОЛЬСКОГО СЕЛЬСКОГО
ПОСЕЛЕНИЯ
188550, Ленинградская область
Сланцевский район
д. Старополье, д. 8
Тел/факс: 62-463

03.02.2021 № 2

На № 0108-2143/2020 от 22.12.2020

Председателю Комитета
градостроительной политики
Ленинградской области
И.Я. Кулакову

Заключение о согласовании (об отказе в согласовании)
проекта схемы территориального планирования Ленинградской области
промышленной политики и планирования использования земель
сельскохозяйственного назначения

В соответствии с частью 3 статьи 16 Градостроительного кодекса Российской Федерации органами местного самоуправления муниципального образования Старопольское сельское поселение Сланцевского муниципального района Ленинградской области рассмотрен проект схемы территориального планирования Ленинградской области в области промышленной политики и планирования использования земель сельскохозяйственного назначения (карточка согласования во ФГИС ТП № 41000000020103010202012172) и материалы по его обоснованию и принято решение о согласовании.

Глава
муниципального образования



А.С.Жук

Российская Федерация
Ленинградская область
Сланцевский муниципальный район
муниципальное образование
Черновское сельское поселение

**Совет депутатов
Черновского сельского
поселения**

188579, Ленинградская область,
Сланцевский район,
д. Монастырек, д. 16а
Тел: 3-63-63
E-mail: adm.chernovskoe@yandex.ru

12.01.2020 № 558
На № 01-08-2143/2020 от 22.12.2020г.

Председателю комитета градостроительной политики
Ленинградской области
И.Я. Кулакову

Заключение о согласовании (об отказе в согласовании)
проекта схемы территориального планирования Ленинградской области в области
промышленной политики и планирования использования земель сельскохозяйственного
назначения

В соответствии с частью 3 статьи 16 Градостроительного кодекса Российской Федерации органами местного самоуправления муниципального образования Черновское сельское поселение Сланцевского муниципального района Ленинградской области рассмотрен проект схемы территориального планирования Ленинградской области в области промышленной политики и планирования использования земель сельскохозяйственного назначения (карточка согласования во ФГИС ТП № 41000000020103010202012172) и материалы по его обоснованию и принято решение о согласовании.

Глава муниципального образования



М.А. Филиппова

Столярчук С.И.
8(81374) 3-63-63

**ЛИСИНСКОЕ
СЕЛЬСКОЕ ПОСЕЛЕНИЕ
ТОСНЕНСКОГО РАЙОНА
ЛЕНИНГРАДСКОЙ ОБЛАСТИ
СОВЕТ ДЕПУТАТОВ**
187023, Лен. обл., Тосненский район,
пос. Лисино-Корпус,
ул. Турского, д. 3, тел/факс. 94-341

Председателю комитета градостроительной
политики Ленинградской области
И. Я. Кулакову

11.01.2021 № 2011
На № _____ от _____

Заключение о согласовании (об отказе в согласовании)
проекта схемы территориального планирования Ленинградской области
в области промышленной политики и планирования использования земель
сельскохозяйственного назначения

В соответствии с частью 3 статьи 16 Градостроительного кодекса Российской Федерации администрацией Лисинского сельского поселения Тосненского района Ленинградской области рассмотрен проект схемы территориального планирования Ленинградской области в области промышленной политики и планирования использования земель сельскохозяйственного назначения (карточка согласования во ФГИС ТП № 41000000020103010202012172) и материалы по его обоснованию и принято решение о согласовании.

Глава Лисинского сельского поселения _____



А.И. Уткин

Исп. Золина Е.В.
94-150



**ЛЮБАНСКОЕ
ГОРОДСКОЕ ПОСЕЛЕНИЕ
ТОСНЕНСКОГО РАЙОНА
ЛЕНИНГРАДСКОЙ ОБЛАСТИ
ГЛАВА ПОСЕЛЕНИЯ**

Председателю
Комитета градостроительной
политики Ленинградской области
Кулакову И.Я.

187050, Ленинградская обл.
Тосненский район, г. Любань,
ул. Карла Маркса, д.3
тел/факс (81361)71-265
E-mail: ter.lgp.47sovets@mail.ru

От 16.02.2021 №06-02-28/21
На № 01-08-2143/2020 от 22.12.2020

**Заключение
о согласовании проекта схемы территориального планирования
Ленинградской области в области промышленной политики и
планирования использования земель сельскохозяйственного
назначения**

В соответствии с частью 3 статьи 16 Градостроительного кодекса Российской Федерации органами местного самоуправления Любанского городского поселения Тосненского района Ленинградской области рассмотрен проект документа территориального планирования и материалы по его обоснованию «Схема территориального планирования Ленинградской области в области промышленной политики и планирования использования земель сельскохозяйственного назначения» (далее Проект).

По результатам рассмотрения принято решение о согласовании Проекта.

Глава муниципального образования
Любанское городское поселение



А.В. Леонов

**РЯБОВСКОЕ
ГОРОДСКОЕ ПОСЕЛЕНИЕ
ТОСНЕНСКОГО РАЙОНА
ЛЕНИНГРАДСКОЙ ОБЛАСТИ**

**ГЛАВА РЯБОВСКОГО
ГОРОДСКОГО ПОСЕЛЕНИЯ**

187040, Ленинградская обл.,
Тосненский район,
гп. Рябово, ул. Ленинградская, д. 4
тел / факс 79-352
E-mail: ryabovo@mail.ru
http://www.ryabovo-adm.ru

Председателю комитета
Градостроительной политики
Ленинградской области

И.Я.Кулакову

11.02.2021 № 3

на № 01-08-2143/2020 от 22.12.2020

Заключение о согласовании

проекта документа территориального планирования и материалов по его обоснованию «Схема территориального планирования Ленинградской области в области промышленной политики и планирования использования земель сельскохозяйственного назначения»

В соответствии с частью 3 статьи 16 Градостроительного кодекса Российской Федерации органами местного самоуправления Рябовского городского поселения Тосненского района Ленинградской области рассмотрен проект документа территориального планирования и материалов по его обоснованию «Схема территориального планирования Ленинградской области в области промышленной политики и планирования использования земель сельскохозяйственного назначения» (карточка согласования во ФГИС ТП № 41000000020103010202012172) и принято решение о согласовании.

Глава Рябовского городского поселения
Тосненского района Ленинградской области



И.А.Сергеев

Глава администрации
Рябовского городского поселения
Тосненского района Ленинградской области



В.В.Чирков

ТРУБНИКОБОРСКОЕ
СЕЛЬСКОЕ ПОСЕЛЕНИЕ
Тосненского района
Ленинградской области
СОВЕТ ДЕПУТАТОВ
187070, Ленинградская область,
Тосненский район, дер. Трубников Бор,
ул. Парковая, д.5
Тел./факс (81361) 77-123, 77-133
Тел. (81361) 77-014

Председателю Комитета
градостроительной политики
Ленинградской области
И.Я. Кулакову

25.12.2020 № 14
На № 01-08-2143/2020 от 22.12.2020

Заключение о согласовании (об отказе в согласовании)

проект схемы территориального планирования Ленинградской области в области промышленной политики и планирования использования земель сельскохозяйственного назначения

В соответствии с частью 3 статьи 16 Градостроительного кодекса Российской Федерации органами местного самоуправления Советом депутатов Трубникоборского сельского поселения Тосненского района Ленинградской области четвертого созыва и администрацией Трубникоборского сельского поселения Тосненского района Ленинградской области рассмотрен проект схемы территориального планирования Ленинградской области в области промышленной политики и планирования использования земель сельскохозяйственного назначения (карточка согласования проекта № 41000000020103010202012172) и материалы по его обоснованию и принято решение о согласовании.

Глава Трубникоборского
сельского поселения



С. А. Шейдаев

ЛЕНИНГРАДСКАЯ ОБЛАСТЬ
ТОСНЕНСКИЙ РАЙОН
ФЁДОРОВСКОЕ ГОРОДСКОЕ
ПОСЕЛЕНИЕ
ГЛАВА ПОСЕЛЕНИЯ

Председателю комитета
градостроительной политики Ленинградской
области

И. Я.Кулакову

187021, Россия, Ленинградская область,
Тосненский район, г.п. Фёдоровское,
ул. Шоссейная, д. 12, лит. «А»
тел: +7 (81361) 65-331
факс: +7 (81361) 65-272

191023, Санкт-Петербург,
пл. Ломоносова, д.1, подъезд 5

« 15 » марта 2021 г. № 25

ЗАКЛЮЧЕНИЕ

о согласовании (об отказе в согласовании)

**Проекта схемы территориального планирования Ленинградской области в области
промышленной политики и планирования использования земель
сельскохозяйственного назначения**

(наименование проекта)

В соответствии с частью 3 статьи 16 Градостроительного кодекса Российской Федерации проект документа территориального планирования и материалы по его обоснованию «Схема территориального планирования Ленинградской области в области промышленной политики и планирования использования земель сельскохозяйственного назначения» и материалы по обоснованию, размещенные в Федеральной государственной информационной системе территориального планирования (ФГИС ТП), карточка согласования проекта № 41000000020103010202012172 органами местного самоуправления Фёдоровского городского поселения Тосненского муниципального района Ленинградской области рассмотрены и принято решение о согласовании.

Глава поселения



О.Р.Ким



**АДМИНИСТРАЦИЯ
МУНИЦИПАЛЬНОГО ОБРАЗОВАНИЯ
СОСНОВОБОРСКИЙ ГОРОДСКОЙ ОКРУГ
ЛЕНИНГРАДСКОЙ ОБЛАСТИ**

188540, Россия, Ленинградская область,
г. Сосновый Бор, ул. Ленинградская, 46
Тел.: (81369) 62838; (81369) 62864; факс: (81369) 62822

E-mail: admsb@meria.sbor.ru
www.sbor.ru

Председателю комитета градостроительной
политики Ленинградской области
Кулакову И.Я.

№

На № 01-08-2143/2020 от 22.12.2020

Сосновоборский гор. округ



№01-18-17277/20-0-1
от 22.01.2021

Заключение о согласовании

проекта схемы территориального планирования Ленинградской области
в области промышленной политики и планирования использования земель
сельскохозяйственного назначения

В соответствии с частью 3 статьи 16 Градостроительного кодекса Российской Федерации органами местного самоуправления муниципального образования Сосновоборский городской округ Ленинградской области рассмотрен проект схемы территориального планирования Ленинградской области в области промышленной политики и планирования использования земель сельскохозяйственного назначения (карточка согласования во ФГИС ТП № 41000000020103010202012172) и материалы по его обоснованию и принято решение о согласовании.

С.У.Варшенин

Глава Сосновоборского городского округа



М.В.Воронков

М.В.Воронков



Российская Федерация

Совет депутатов

муниципального образования
Пениковское сельское поселение
муниципального образования
Ломоносовский муниципальный район
Ленинградской области
ул. Новая, дом 13, кв. 31,
дер. Пеники, Ломоносовский район,
Ленинградская область, 188530
Телефон/Факс: (813) 76-54-283
www.peniki47.ru
12.02.2021 № 17
на №

Председателю комитета градостроительной
политики Ленинградской области
Кулакову И.Я.

191023, Санкт-Петербург, пл. Ломоносова, д. 1

Совет депутатов муниципального образования Пениковское сельское поселение муниципального образования Ломоносовский муниципальный район Ленинградской области просит отозвать письмо от 15.01.2021 №6.

Глава МО Пениковское сельское поселение

И.Г. Корнилов

Исп. Емельянова Т.Н.
8-921-4356133





Российская Федерация

Совет депутатов

муниципального образования
Пениковское сельское поселение
муниципального образования
Ломоносовский муниципальный район
Ленинградской области

ул. Новая, дом 13, кв. 31,
дер. Пеники, Ломоносовский район,
Ленинградская область, 188530

Телефон/Факс: (813) 76-54-283

www.peniki47.ru

12.02.2021 № 21

на № исх 01-08-2143/2020

от 22.12.2020

Председателю комитета градостроительной
политики Ленинградской области
Кулакову И.Я.

191023, Санкт-Петербург, пл. Ломоносова, д. 1

ЗАКЛЮЧЕНИЕ

о согласовании проекта схемы территориального планирования
Ленинградской области в области промышленной политики и планирования
использования земель сельскохозяйственного назначения

В соответствии с частью 3 статьи 16 Градостроительного кодекса Российской Федерации органами местного самоуправления муниципального образования Пениковское сельское поселение муниципального образования Ломоносовский муниципальный район Ленинградской области рассмотрен проект документа территориального планирования и материалы по его обоснованию «Схема территориального планирования Ленинградской области в области промышленной политики и планирования использования земель сельскохозяйственного назначения» (карточка согласования в ФГИС ТП №41000000020103010202012172).

По результатам рассмотрения принято решение о согласовании проекта.

Глава МО Пениковское сельское поселение



И.Г. Корнилов

Исп. Емельянова Т.Н.
8-921-4356133



РОССИЙСКАЯ ФЕДЕРАЦИЯ
СОВЕТ ДЕПУТАТОВ
МУНИЦИПАЛЬНОГО ОБРАЗОВАНИЯ
«НИКОЛЬСКОЕ ГОРОДСКОЕ ПОСЕЛЕНИЕ
ПОДПОРОЖСКОГО МУНИЦИПАЛЬНОГО РАЙОНА
ЛЕНИНГРАДСКОЙ ОБЛАСТИ»

187741, Ленинградская обл, Подпорожский р-н,
п. Никольский, ул. Новая д. 5,
Тел.(81365) 73-200, т/ф: (81365) 73-754
e-mail: nikpodporadm@yandex.ru

18.03.2021 № 22

На № _____ от _____

Председателю Комитета
градостроительной политики
Ленинградской области
И.Я. Кулакову

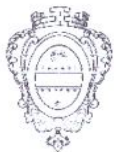
Уважаемый Игорь Яковлевич!

Учитывая проработку замечаний совместно с ГКУ «Градостроительное развитие территорий Ленинградской области», настоящим сообщая об отзыве Заключения об отказе в согласовании проекта схемы территориального планирования Ленинградской области в области промышленной политики и планирования использования земель сельскохозяйственного назначения (карточка согласования во ФГИС ТП № 41000000020103010202012172) от 05.02.2021 № 14.

Главы муниципального образования



А.В. Глушанов



РОССИЙСКАЯ ФЕДЕРАЦИЯ
СОВЕТ ДЕПУТАТОВ
МУНИЦИПАЛЬНОГО ОБРАЗОВАНИЯ
«НИКОЛЬСКОЕ ГОРОДСКОЕ ПОСЕЛЕНИЕ
ПОДПОРОЖСКОГО МУНИЦИПАЛЬНОГО РАЙОНА
ЛЕНИНГРАДСКОЙ ОБЛАСТИ»

187741, Ленинградская обл, Подпорожский р-н,
п. Никольский, ул. Новая д. 5,
Тел.(81365) 73-200, т/ф: (81365) 73-754
e-mail: nikpodporadm@yandex.ru

18.03.2021 № 23

На № _____ от _____

Председателю Комитета
градостроительной политики
Ленинградской области
И.Я. Кулакову

Заключение о согласовании

проекта схемы территориального планирования Ленинградской области
в области промышленной политики и планирования использования земель
сельскохозяйственного назначения

В соответствии с частью 3 статьи 16 Градостроительного кодекса Российской Федерации органами местного самоуправления муниципального образования «Никольское городское поселение Подпорожского муниципального района Ленинградской области» рассмотрен проект схемы территориального планирования Ленинградской области в области промышленной политики и планирования использования земель сельскохозяйственного назначения (карточка согласования во ФГИС ТП № 41000000020103010202012172) и материалы по его обоснованию и принято решение о согласовании.

Главы муниципального образования



А.В. Глушанов



Председателю Комитета
по градостроительной политике
Ленинградской области
И.Я. Кулакову

5711323@mail.ru

Уважаемый Игорь Яковлевич!

Администрация МО «Рахынское городское поселение» Всеволожского муниципального района Ленинградской области рассмотрев проект документа территориального планирования и материалы по его обоснованию «Схема территориального планирования Ленинградской области в области промышленной политики и планирования использования земель сельскохозяйственного назначения» в федеральной государственной информационной системе территориального планирования (ФГИС ТП), карточка согласования проекта № 41000000020103010202012172 сообщает, что по итогам видеоконференции отзываю отказ в согласовании от 18.02.2021 года исх. № 390/01-17.

Глава администрации



Н.В. Самохина

Телягисова В.Н.
(81370)38-800 добавочный 18



**МУНИЦИПАЛЬНОЕ ОБРАЗОВАНИЕ
«РАХЬИНСКОЕ ГОРОДСКОЕ ПОСЕЛЕНИЕ»
ВСЕВОЛОЖСКОГО МУНИЦИПАЛЬНОГО РАЙОНА
ЛЕНИНГРАДСКОЙ ОБЛАСТИ**

188671, Рахья, ул. Ленинградское шоссе, дом 23, тел./ф.: 8-813-70-38-800-11, E-mail: glava_mo_rakhya@mail.ru.

Председателю Комитета
градостроительной политики
Ленинградской области
И.Я. Кулакову

Исх. от 03 марта 2021 № 37

На исх. 22.12.2020 № 01-08-2143/2020

Заключение о согласовании (об отказе в согласовании)
проекта схемы территориального планирования Ленинградской области
в области промышленной политики и планирования использования земель
сельскохозяйственного назначения

В соответствии с частью 3 статьи 16 Градостроительного кодекса Российской Федерации органами местного самоуправления МО «Рахьинское городское поселение» рассмотрен проект схемы территориального планирования Ленинградской области в области промышленной политики и планирования использования земель сельскохозяйственного назначения (карточка согласования во ФГИС ТП № 41000000020103010202012172) и материалы по его обоснованию и принято решение о согласовании, согласно схемы

Приложение: схема.

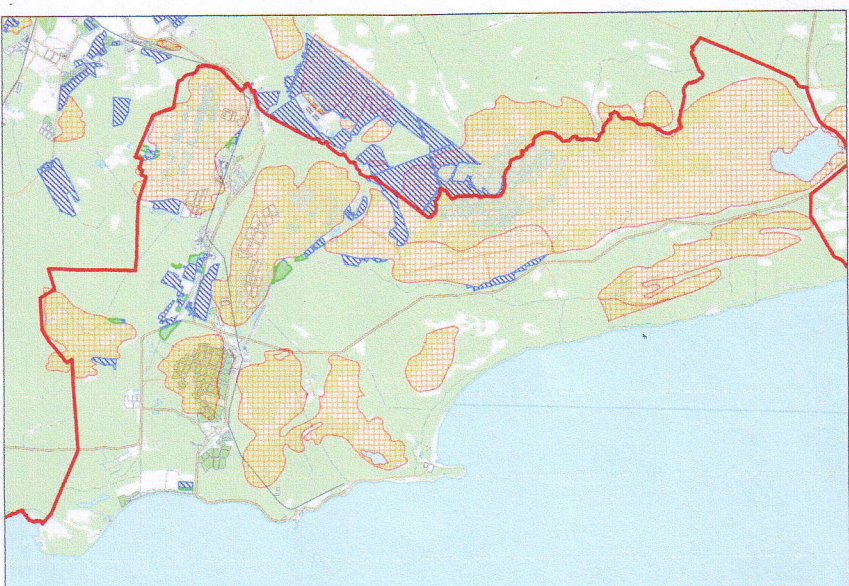
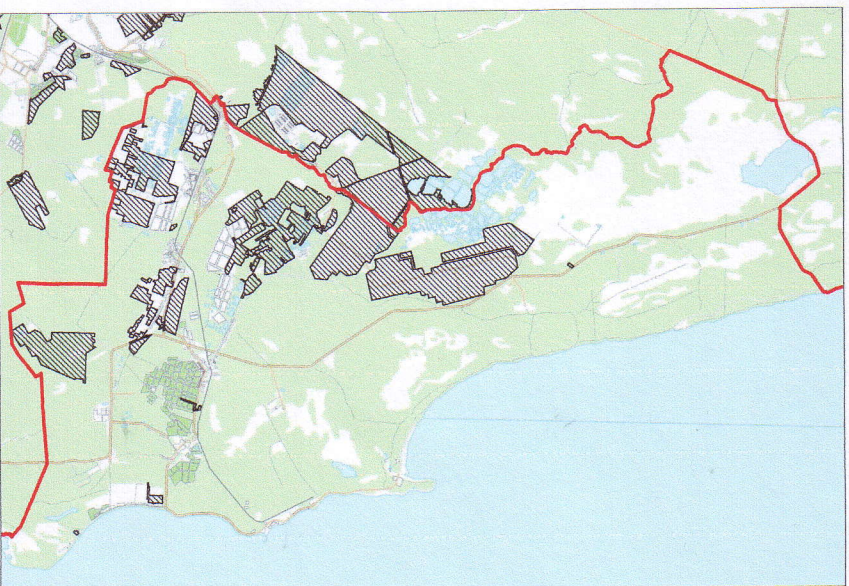
Глава муниципального образования



А.И. Дубинин

9. Муниципальное образование «Рахёйинское городское поселение» Всеволожского муниципального района Ленинградской области

Проект СТП ДО в области промышленной политики и планирования использования земель сельскохозяйственного назначения





001854 *

МУНИЦИПАЛЬНОЕ ОБРАЗОВАНИЕ
ТОСНЕНСКИЙ РАЙОН
ЛЕНИНГРАДСКОЙ ОБЛАСТИ

ГЛАВА
МУНИЦИПАЛЬНОГО ОБРАЗОВАНИЯ

187000, Ленинградская обл.,
г. Тосно, пр. Ленина, д. 32
Телефакс 2-19-84, телефон 2-19-84

Председателю комитета
градостроительной политики
Ленинградской области

Кулакову И.Я.

05.04.2021 № 02-14-155/21

На № _____ от _____

Уважаемый Игорь Яковлевич!

Муниципальное образование Тосненский район Ленинградской области просит отозвать письмо от 25.01.2021 № 02-14-15/21 в связи с согласованием проекта схемы территориального планирования Ленинградской области в области промышленной политики и планирования использования земель сельскохозяйственного назначения по итогам согласительного совещания.

Глава муниципального образования

В.В. Захаров



001851 *

МУНИЦИПАЛЬНОЕ ОБРАЗОВАНИЕ
ТОСНЕНСКИЙ РАЙОН
ЛЕНИНГРАДСКОЙ ОБЛАСТИ

ГЛАВА
МУНИЦИПАЛЬНОГО ОБРАЗОВАНИЯ

187000, Ленинградская обл.,
г. Тосно, пр. Ленина, д. 32
Телефакс 2-19-84, телефон 2-19-84

Председателю комитета
градостроительной политики
Ленинградской области

Кулакову И.Я.

10.03.2021 № 02-14-52/21

На № _____ от _____

ЗАКЛЮЧЕНИЕ

о согласовании (об отказе в согласовании) Проекта схемы территориального планирования Ленинградской области в области промышленной политики и планирования использования земель сельскохозяйственного назначения

Проект документа территориального планирования и материалы по его обоснованию «Схема территориального планирования Ленинградской области в области промышленной политики и планирования использования земель сельскохозяйственного назначения» (далее – Проект), размещенный в Федеральной государственной информационной системе территориального планирования (ФГИС ТП), карточка согласования проекта № 41000000020103010202012172, рассмотрен органами местного самоуправления Тосненского муниципального района Ленинградской области в соответствии с требованиями статьи 16 Градостроительного кодекса Российской Федерации.

В соответствии с частью 3 статьи 16 Градостроительного кодекса Российской Федерации принято решение о согласовании Проекта.

Глава муниципального образования



В.В. Захаров



Совет депутатов
Муниципального образования
Большеколпанское сельское поселение
Гатчинского муниципального района
Ленинградской области
ул.30 лет Победы, дом 1а,
д.Большие Колпаны, Гатчинский район,
Ленинградская область, 188349
тел./факс (881371) 6-13-49, 6-12-52, 6-16-03
e-mail: b.kolpany@mail.ru

Председателю Комитета
градостроительной политики
Ленинградской области
И.Я. Кулакову

От " 16 " 03 2021 г. № 04
На № 01-08-2143/2020 от 22.12.2020 .

Об отзыве Заключения

Совет депутатов муниципального образования Большеколпанское сельское поселение Гатчинского муниципального района Ленинградской области просит отозвать Заключение от 15.02.2021г. № 03 в связи с согласованием проекта схемы территориального планирования Ленинградской области в области промышленной политики и планирования использования земель сельскохозяйственного назначения по итогам согласительного совещания.

Глава МО Большеколпанское
сельское поселение Гатчинского
муниципального района

О.В.Лиманкин



Совет депутатов
Муниципального образования
Большеколпанское сельское поселение
Гатчинского муниципального района
Ленинградской области
ул.30 лет Победы, дом 1а,
д.Большие Колпаны, Гатчинский район,
Ленинградская область, 188349
тел./факс (881371) 6-13-49, 6-12-52, 6-16-03
e-mail: b.kolpany@mail.ru

Председателю Комитета
градостроительной политики
Ленинградской области
И.Я. Кулакову

От " 16 " 03 2021 г. № 08
На № _____ от _____

Заключение о согласовании

проекта схемы территориального планирования Ленинградской области
в области промышленной политики и планирования использования земель
сельскохозяйственного назначения

В соответствии с частью 3 статьи 16 Градостроительного кодекса Российской Федерации органами местного самоуправления муниципального образования Большеколпанское сельское поселение Гатчинского муниципального района Ленинградской области рассмотрен проект схемы территориального планирования Ленинградской области в области промышленной политики и планирования использования земель сельскохозяйственного назначения (карточка согласования во ФГИС ТП № 41000000020103010202012172) и материалы по его обоснованию и принято решение о согласовании.

Глава МО Большеколпанское
сельское поселение Гатчинского
муниципального района



О.В.Лиманкин