206004/206004-2019-9276(1)
№ 206004-2019-9276
от 23.12.19

ПРАВИТЕЛЬСТВО ЛЕНИНГРАДСКОЙ ОБЛАСТИ

ПОСТАНОВЛЕНИЕ

от 23 декабря 2019 года № 608

О внесении изменений в постановление Правительства Ленинградской области от 29 декабря 2012 года № 460 "Об утверждении схемы территориального планирования Ленинградской области"

На основании части 1 статьи 15 Градостроительного кодекса Российской Федерации Правительство Ленинградской области п о с т а н о в л я е т :

1. Внести в схему территориального планирования Ленинградской области, утвержденную постановлением Правительства Ленинградской области от 29 декабря 2012 года № 460, изменения согласно приложению к настоящему постановлению.

2. Комитету градостроительной политики Ленинградской области разместить (опубликовать) настоящее постановление на официальном интернет-портале Администрации Ленинградской области в информационно-телекоммуникационной сети "Интернет", а также в установленные частью 9 статьи 9 Градостроительного кодекса Российской Федерации сроки обеспечить размещение изменений в схему территориального планирования Ленинградской области и материалов по их обоснованию в федеральной государственной информационной системе территориального планирования.

3. Контроль за исполнением пункта 2 настоящего постановления возложить на председателя комитета градостроительной политики Ленинградской области.

Губернатор
Ленинградской области А.Дрозденко

АППАРАТ ГУБЕРНАТОРА И ПРАВИТЕЛЬСТВА ЛЕНИНГРАДСКОЙ ОБЛАСТИ
ДЕЛОПРОИЗВОДСТВО
№ 1
УПРАВЛЕНИЕ

ПРАВИТЕЛЬСТВО ЛЕНИНГРАДСКОЙ ОБЛАСТИ

Приложение
к постановлению Правительства
Ленинградской области
от 23 декабря 2019 года № 608

Изменения,
которые вносятся в схему территориального планирования
Ленинградской области, утвержденную постановлением Правительства Ленинградской области от 29 декабря 2012 года № 460

В Положении о территориальном планировании (приложение 1 (Состав схемы территориального планирования Ленинградской области):

в пункте 1 (Сведения об объектах регионального значения, планируемых к размещению на территории Ленинградской области):

таблицу 3 (Туристско-рекреационные зоны) дополнить пунктами следующего содержания:

"

4. Лужский муниципальный район			
4.1.	Толмачёвское городское поселение	Наименование: СОЛ "Огонёк". Вид объекта: туристско-рекреационная зона. Назначение: развитие рекреационной деятельности. Параметры: общая площадь территории – 11,4 га. Статус объекта: планируемый к размещению. Характеристика зон с особыми условиями использования территорий: не устанавливается	Лужское участковое лесничество: квартал 11 выдел 7 (часть), квартал 12 выделы 22 (часть), 23 (часть), 24 (часть), квартал 13 выделы 5 (часть), 6 (часть), 8 (часть), земельный участок с кадастровым номером 47:29:0352001:1052

";

таблицу 4 (Автомобильные дороги регионального значения. Расчётный срок) дополнить пунктами следующего содержания:

4.	Выборгский муниципальный район		
4.1.	Гончаровское сельское поселение, Советское городское поселение, Приморское городское поселение	Наименование: Подъездная автомобильная дорога к "Приморскому универсально-перегрузочному комплексу" в Морском порту Приморск от автомобильной дороги федерального значения А-181 "Скандинавия". Вид объекта: автомобильная дорога. Назначение: обеспечение подъезда к "Приморскому универсально-перегрузочному комплексу" в	Гончаровское сельское поселение, Советское городское поселение, Приморское городское поселение

ПРАВИТЕЛЬСТВО ЛЕНИНГРАДСКОЙ ОБЛАСТИ

		Морском порту от автомобильной дороги федерального значения А-181 "Скандинавия". Срок реализации: 2025-2035 годы. Параметры: протяженность автодороги – 43,25 км, планируемая техническая категория – 1В. Статус объекта: планируемый к размещению. Характеристика зон с особыми условиями использования территорий: режим использования в соответствии с Федеральным законом от 08.11.2007 N 257-ФЗ "Об автомобильных дорогах и о дорожной деятельности в Российской Федерации и о внесении в отдельные законодательные акты Российской Федерации", размер придорожной полосы автомобильной дороги устанавливается в соответствии с требованиями Федерального закона от 08.11.2007 N 257-ФЗ, санитарный разрыв устанавливается на основании расчетов рассеивания загрязнения атмосферного воздуха и физических факторов (шума, вибрации, электромагнитных полей и другие) с последующим проведением натурных исследований и измерений, режим использования территории в пределах санитарного разрыва в соответствии с СанПиН 2.2.1/2.1.1.1200-03 (новая редакция)	
5.	Кингисеппский муниципальный район		
5.1.	Котельское сельское поселение, Нежновское сельское поселение	Наименование: Подъезд к пос. Неппово. Вид объекта: автомобильная дорога. Назначение: обеспечение устойчивых транспортных связей территорий Кингисеппского муниципального района, обеспечение подъезда к поселку Неппово от автодороги регионального значения Котлы – Семейское – Урмизно. Срок реализации: 2025-2035 годы. Параметры: протяженность реконструируемого участка – 2,5 км.	Котельское сельское поселение, Нежновское сельское поселение

ПРАВИТЕЛЬСТВО ЛЕНИНГРАДСКОЙ ОБЛАСТИ

		планируемая техническая категория – IV. Статус объекта: планируемый к реконструкции. Характеристика зон с особыми условиями использования территорий: р ежим использования в соответствии с Федеральным законом от 08.11.2007 N 257-ФЗ "Об автомобильных дорогах и о дорожной деятельности в Российской Федерации и о внесении в отдельные законодательные акты Российской Федерации", размер придорожной полосы автомобильной дороги устанавливается в соответствии с требованиями Федерального закона от 08.11.2007 N 257-ФЗ, санитарный разрыв устанавливается на основании расчетов рассеивания загрязнения атмосферного воздуха и физических факторов (шума, вибрации, электромагнитных полей и другие) с последующим проведением натурных исследований и измерений, режим использования территории в пределах санитарного разрыва в соответствии с СанПиН 2.2.1/2.1.1.1200-03 (новая редакция)	
6.	Кировский муниципальный район		
6.1.	Мгинское городское поселение	Наименование: 13 км автодороги Магистральная – ст. Апраксин. Вид объекта: автомобильная дорога. Назначение: обеспечение устойчивых транспортных связей территорий Кировского муниципального района, обеспечение подъезда к железнодорожной станции Апраксин и ряду СНТ от автодороги федерального значения А-120 "Санкт-Петербургское южное полукольцо". Срок реализации: 2025-2035 годы. Параметры: протяженность автодороги – 9,4 км, планируемая техническая категория – IV. Статус объекта: планируемый к реконструкции. Характеристика зон с особыми	Мгинское городское поселение

ПРАВИТЕЛЬСТВО ЛЕНИНГРАДСКОЙ ОБЛАСТИ

		условиями использования территорий: режим использования в соответствии с Федеральным законом от 08.11.2007 N 257-ФЗ "Об автомобильных дорогах и о дорожной деятельности в Российской Федерации и о внесении в отдельные законодательные акты Российской Федерации", размер придорожной полосы автомобильной дороги устанавливается в соответствии с требованиями Федерального закона от 08.11.2007 N 257-ФЗ, санитарный разрыв устанавливается на основании расчетов рассеивания загрязнения атмосферного воздуха и физических факторов (шума, вибрации, электромагнитных полей и другие) с последующим проведением натурных исследований и измерений, режим использования территории в пределах санитарного разрыва в соответствии с СанПиН 2.2.1/2.1.1.1200-03 (новая редакция)	
6.2.	Мгинское городское поселение	Наименование: Петрово – станция Малукса. Вид объекта: автомобильная дорога. Назначение: обеспечение устойчивых транспортных связей территорий Кировского муниципального района, обеспечение подъезда к железнодорожным станциям Старая Малукса и Малукса от автодороги Павлово – Мга – Шапки – Любань – Оредеж – Луга. Срок реализации: 2025-2035 годы. Параметры: протяженность автодороги – 20,44 км, планируемая техническая категория – IV. Статус объекта: планируемый к реконструкции. Характеристика зон с особыми условиями использования территорий: режим использования в соответствии с Федеральным законом от 08.11.2007 N 257-ФЗ "Об автомобильных дорогах и о дорожной деятельности в Российской	Мгинское городское поселение

ПРАВИТЕЛЬСТВО ЛЕНИНГРАДСКОЙ ОБЛАСТИ

		Федерации и о внесении в отдельные законодательные акты Российской Федерации", размер придорожной полосы автомобильной дороги устанавливается в соответствии с требованиями Федерального закона от 08.11.2007 N 257-ФЗ, санитарный разрыв устанавливается на основании расчетов рассеивания загрязнения атмосферного воздуха и физических факторов (шума, вибрации, электромагнитных полей и другие) с последующим проведением натурных исследований и измерений, режим использования территории в пределах санитарного разрыва в соответствии с СанПиН 2.2.1/2.1.1.1200-03 (новая редакция)	
6.3.	Путиловское сельское поселение	Наименование: Путилово – Поляны. Вид объекта: автомобильная дорога. Назначение: обеспечение устойчивых транспортных связей территорий Кировского муниципального района, обеспечение подъезда к деревне Поляны от центра поселения – села Путилово. Срок реализации: 2025-2035 годы. Параметры: протяженность реконструируемого участка – 5,4 км. планируемая техническая категория – IV. Статус объекта: планируемый к реконструкции. Характеристика зон с особыми условиями использования территорий: режим использования в соответствии с Федеральным законом от 08.11.2007 N 257-ФЗ "Об автомобильных дорогах и о дорожной деятельности в Российской Федерации и о внесении в отдельные законодательные акты Российской Федерации", размер придорожной полосы автомобильной дороги устанавливается в соответствии с требованиями Федерального закона от 08.11.2007 N 257-ФЗ, санитарный разрыв устанавливается на основании	Путиловское сельское поселение

ПРАВИТЕЛЬСТВО ЛЕНИНГРАДСКОЙ ОБЛАСТИ

		расчетов рассеивания загрязнения атмосферного воздуха и физических факторов (шума, вибрации, электромагнитных полей и другие) с последующим проведением натурных исследований и измерений, режим использования территории в пределах санитарного разрыва в соответствии с СанПиН 2.2.1/2.1.1.1200-03 (новая редакция)	
7.	Ломоносовский муниципальный район		
7.1.	Пениковское сельское поселение, Большеижорское городское поселение	Наименование: Автомобильная дорога общего пользования регионального значения «Санкт-Петербург – Ручьи» км 47 – км 52. Вид объекта: автомобильная дорога. Назначение: обеспечение устойчивых транспортных связей Санкт-Петербурга с городом Сосновый Бор, Ленинградской АЭС и морским портом Усть-Луга. Срок реализации: 2025-2035 годы. Параметры: протяженность реконструируемого участка – 5 км, планируемая техническая категория – IB. Статус объекта: планируемый к реконструкции. Характеристика зон с особыми условиями использования территорий: режим использования в соответствии с Федеральным законом от 08.11.2007 N 257-ФЗ "Об автомобильных дорогах и о дорожной деятельности в Российской Федерации и о внесении в отдельные законодательные акты Российской Федерации", размер придорожной полосы автомобильной дороги устанавливается в соответствии с требованиями Федерального закона от 08.11.2007 N 257-ФЗ, санитарный разрыв устанавливается на основании расчетов рассеивания загрязнения атмосферного воздуха и физических факторов (шума, вибрации, электромагнитных полей и другие) с последующим проведением натурных	Пениковское сельское поселение, Большеижорское городское поселение

ПРАВИТЕЛЬСТВО ЛЕНИНГРАДСКОЙ ОБЛАСТИ

		исследований и измерений, режим использования территории в пределах санитарного разрыва в соответствии с СанПиН 2.2.1/2.1.1.1200-03 (новая редакция)	
8.	Подпорожский муниципальный район		
8.1.	Вознесенское городское поселение	Наименование: Подъезд к дер. Карнаволок. Вид объекта: автомобильная дорога. Назначение: обеспечение устойчивых транспортных связей отдельно расположенных частей городского поселка Вознесенье. Срок реализации: 2025-2035 годы. Параметры: протяженность реконструируемого участка – 6,81 км, планируемая техническая категория – IV. Статус объекта: планируемый к реконструкции. Характеристика зон с особыми условиями использования территорий: режим использования в соответствии с Федеральным законом от 08.11.2007 N 257-ФЗ "Об автомобильных дорогах и о дорожной деятельности в Российской Федерации и о внесении в отдельные законодательные акты Российской Федерации", размер придорожной полосы автомобильной дороги устанавливается в соответствии с требованиями Федерального закона от 08.11.2007 N 257-ФЗ, санитарный разрыв устанавливается на основании расчетов рассеивания загрязнения атмосферного воздуха и физических факторов (шума, вибрации, электромагнитных полей и другие) с последующим проведением натурных исследований и измерений, режим использования территории в пределах санитарного разрыва в соответствии с СанПиН 2.2.1/2.1.1.1200-03 (новая редакция)	Вознесенское городское поселение

";

после таблицы 4 (Автомобильные дороги регионального значения. Расчётный срок) дополнить таблицей следующего содержания:

ПРАВИТЕЛЬСТВО ЛЕНИНГРАДСКОЙ ОБЛАСТИ

"Таблица 4.1

Улично-дорожная сеть городского населенного пункта регионального значения
Расчетный срок

N	Муниципальное образование	Наименование объекта, основные характеристики	Местоположение
1	2	3	4
1.	Всеволожский муниципальный район		
1.1.	Муринское городское поселение, Новодевяткинское сельское поселение	Наименование: Обход города Мурино и деревни Новое Девяткино с западной стороны. Вид объекта: магистральная улица районного значения. Назначение: обеспечение транзитного движения в обход города Мурино и деревни Новое Девяткино. Срок реализации: 2025-2035 годы. Параметры: протяженность планируемого обхода –2,9 км. Статус объекта: планируемый к размещению. Характеристика зон с особыми условиями использования территорий: Планируемая магистральная улица расположена в границах населенных пунктов, поэтому установление придорожной полосы не требуется, размер санитарного разрыва устанавливается на основании расчетов рассеивания загрязнения атмосферного воздуха и физических факторов (шума, вибрации, электро-магнитных полей и другие) с последующим проведением натурных исследований и измерений, режим использования территории в пределах санитарного разрыва в соответствии с СанПиН 2.2.1/2.1.1.1200-03 (новая редакция)	Муринское городское поселение, Новодевяткинское сельское поселение

";

таблицу 6 "Объекты транспортной и дорожной инфраструктуры регионального значения. Расчетный срок) дополнить пунктами следующего содержания:

"

Комплексные объекты транспортной инфраструктуры			
1.	Всеволожский муниципальный район		
1.1.	Всеволожское городское поселение	Наименование: "Всеволожская". Вид объекта: транспортно-пересадочный узел.	в районе железнодорожной станции

ПРАВИТЕЛЬСТВО ЛЕНИНГРАДСКОЙ ОБЛАСТИ

		Назначение: улучшение транспортного обслуживания населения. Срок реализации: 2025-2035 годы. Параметры: ориентировочная площадь территории – 0,5 га, расширение тротуара и посадочных платформ, оснащение их павильонами, перехватывающая парковка на 150 машино-мест. Статус объекта: планируемый к размещению. Характеристика зон с особыми условиями использования территорий: санитарно-защитные зоны устанавливаются в соответствии с СанПиН 2.2.1/2.1.1.1200-03 (новая редакция)	Всеволожская Октябрьской железной дороги
1.2.	Всеволожское городское поселение	Наименование: "Ж/д ст. Мельничный ручей". Вид объекта: транспортно-пересадочный узел. Назначение: улучшение транспортного обслуживания населения. Срок реализации: 2025-2035 годы. Параметры: ориентировочная площадь территории – 0,2 га, перехватывающая парковка на 100 машино-мест. Статус объекта: планируемый к размещению. Характеристика зон с особыми условиями использования территорий: санитарно-защитные зоны устанавливаются в соответствии с СанПиН 2.2.1/2.1.1.1200-03 (новая редакция)	Всеволожское городское поселение
1.3.	Всеволожское городское поселение	Наименование: "Южный". Вид объекта: транспортно-пересадочный узел. Назначение: улучшение транспортного обслуживания населения. Срок реализации: 2025-2035 годы. Параметры: ориентировочная площадь территории – 0,2 га, ориентировочная протяженность – 7-	Всеволожское городское поселение

ПРАВИТЕЛЬСТВО ЛЕНИНГРАДСКОЙ ОБЛАСТИ

		8 км, объект в составе линии легкорельсового транспорта "Санкт-Петербург – улица Коммуны – Всеволожск". Статус объекта: планируемый к размещению. Характеристика зон с особыми условиями использования территорий: санитарно-защитные зоны устанавливаются в соответствии с СанПиН 2.2.1/2.1.1.1200-03 (новая редакция)	
1.4.	Заневское городское поселение, Свердловское городское поселение	Наименование: транспортная развязка на Мурманском шоссе для подъезда к ТПУ "Кудрово". Вид объекта: транспортная развязка. Назначение: обеспечение связи планируемого транспортно-пересадочного узла "Кудрово" с автомобильной дорогой Р-21 "Кола". Срок реализации: 2025-2035 годы. Параметры: ориентировочная площадь участка – 50 га. Статус объекта: планируемый к размещению. Характеристика зон с особыми условиями использования территорий: санитарно-защитные зоны устанавливаются в соответствии с СанПиН 2.2.1/2.1.1.1200-03 (новая редакция)	Заневское городское поселение, Свердловское городское поселение
1.5.	Заневское городское поселение	Наименование: "7 км". Вид объекта: транспортно-пересадочный узел. Назначение: улучшение транспортного обслуживания населения. Срок реализации: 2025-2035 годы. Параметры: ориентировочная площадь двух автобусных остановок с павильонами 50 кв. м. Статус объекта: планируемый к размещению. Характеристика зон с особыми условиями использования территорий: санитарно-защитные зоны устанавливаются в соответствии с СанПиН	в районе железнодорожной станции 7 км Октябрьской железной дороги

ПРАВИТЕЛЬСТВО ЛЕНИНГРАДСКОЙ ОБЛАСТИ

		2.2.1/2.1.1.1200-03 (новая редакция)	
1.6.	Колтушское сельское поселение	Наименование: "Колтуши". Вид объекта: транспортно-пересадочный узел. Назначение: улучшение транспортного обслуживания населения. Срок реализации: 2025-2035 годы. Параметры: перенос остановок автобусов – 2 штуки, с обустройством павильонов ожидания, ориентировочная площадь двух автобусных остановок 50 кв. м. Статус объекта: планируемый к размещению. Характеристика зон с особыми условиями использования территорий: санитарно-защитные зоны устанавливаются в соответствии с СанПиН 2.2.1/2.1.1.1200-03 (новая редакция)	в районе железнодорожной станции Колтуши Октябрьской железной дороги
1.7.	Морозовское городское поселение	Наименование: "Морозовское "21 км". Вид объекта: транспортно-пересадочный узел. Назначение: улучшение транспортного обслуживания населения. Срок реализации: 2025-2035 годы. Параметры: создание остановок автобусов – 2 штуки, с обустройством павильонов ожидания, ориентировочная площадь двух автобусных остановок 50 кв. м. Статус объекта: планируемый к размещению. Характеристика зон с особыми условиями использования территорий: санитарно-защитные зоны устанавливаются в соответствии с СанПиН 2.2.1/2.1.1.1200-03 (новая редакция)	в районе железнодорожной станции 21 км Октябрьской железной дороги
2.	Гатчинский муниципальный район		
2.1.	Веревское сельское поселение	Наименование: "Старое Мозино". Вид объекта: транспортно-пересадочный узел.	в районе железнодорожной станции Старое

ПРАВИТЕЛЬСТВО ЛЕНИНГРАДСКОЙ ОБЛАСТИ

		Назначение: улучшение транспортного обслуживания населения. Срок реализации: 2025-2035 годы. Параметры: площадь территории – 0,5 га, павильон для обслуживания пассажиров, площадка-стоянка для легкового транспорта и автобусов, предприятия торговли, общественного питания, туалетов. Статус объекта: планируемый к размещению. Характеристика зон с особыми условиями использования территорий: санитарно-защитные зоны устанавливаются в соответствии с СанПиН 2.2.1/2.1.1.1200-03 (новая редакция)	Мозино Октябрьской железной дороги
2.2.	Вырицкое городское поселение	Наименование: "Вырица". Вид объекта: транспортно-пересадочный узел. Назначение: улучшение транспортного обслуживания населения. Срок реализации: 2025-2035 годы. Параметры: площадь территории – 0,7 га, строительство железнодорожно-автомобильного вокзала и автобусной станции, мощность автобусной станции – более 100 тысяч пассажиров в год. Статус объекта: планируемый к размещению. Характеристика зон с особыми условиями использования территорий: санитарно-защитные зоны устанавливаются в соответствии с СанПиН 2.2.1/2.1.1.1200-03 (новая редакция)	в районе существующего железнодорожного вокзала на улице Жертв Революции
3.	Кировский муниципальный район		
3.1.	Кировское городское поселение	Наименование: "Ж/д ст. Невдубстрой". Вид объекта: транспортно-пересадочный узел. Назначение: улучшение транспортного обслуживания населения. Срок реализации: 2025-2035 годы.	Кировское городское поселение

ПРАВИТЕЛЬСТВО ЛЕНИНГРАДСКОЙ ОБЛАСТИ

		Параметры: площадь территории – 0,2 га, остановок автобусов – 2 штуки, с обустройством павильонов ожидания, пешеходный подземный переход – 1 штука, перехватывающая парковка на 50 машино-мест. Статус объекта: планируемый к размещению. Характеристика зон с особыми условиями использования территорий: санитарно-защитные зоны устанавливаются в соответствии с СанПиН 2.2.1/2.1.1.1200-03 (новая редакция)	
3.2.	Мгинское городское поселение	Наименование: "Ж/д ст. Мга". Вид объекта: транспортно-пересадочный узел. Назначение: улучшение транспортного обслуживания населения. Срок реализации: 2025-2035 годы. Параметры: создание остановок автобусов – 2 штуки, с обустройством павильонов ожидания, ориентировочная площадь двух автобусных остановок с павильонами ожидания 50 кв. м. Статус объекта: планируемый к размещению. Характеристика зон с особыми условиями использования территорий: санитарно-защитные зоны устанавливаются в соответствии с СанПиН 2.2.1/2.1.1.1200-03 (новая редакция)	Мгинское городское поселение
3.3.	Отрадненское городское поселение	Наименование: "Ивановская". Вид объекта: транспортно-пересадочный узел. Назначение: улучшение транспортного обслуживания населения. Срок реализации: 2025-2035 годы. Параметры: ориентировочная площадь территории – 0,6 га, создание новых остановок автобусов – 2 штуки, с обустройством павильонов ожидания, подземный	Отрадненское городское поселение

ПРАВИТЕЛЬСТВО ЛЕНИНГРАДСКОЙ ОБЛАСТИ

		пешеходный переход через железнодорожные пути, перехватывающая парковка – 2 штуки по 150 машино-мест. Статус объекта: планируемый к размещению. Характеристика зон с особыми условиями использования территорий: санитарно-защитные зоны устанавливаются в соответствии с СанПиН 2.2.1/2.1.1.1200-03 (новая редакция)	
4.	Сосновоборский городской округ		
4.1.	Сосновоборский городской округ	Наименование: "Сосновый Бор". Вид объекта. транспортно-пересадочный узел. Назначение: улучшение транспортного обслуживания населения. Срок реализации: 2025-2035 годы. Параметры: ориентировочная площадь территории – 0,3 га, строительство совмещенного авто- и железнодорожного вокзала в районе пассажирской платформы "80 км". Статус объекта: планируемый к размещению. Характеристика зон с особыми условиями использования территорий: санитарно-защитные зоны устанавливаются в соответствии с СанПиН 2.2.1/2.1.1.1200-03 (новая редакция)	В районе пассажирской платформы "80 км"
Объекты автомобильного пассажирского транспорта			
1.	Волховский муниципальный район		
1.1.	Новоладожское городское поселение	Наименование: Новоладожская автобусная станция. Вид объекта: автостанция. Назначение: развитие инфраструктуры общественного транспорта. Срок реализации: 2025-2035 годы. Параметры: ориентировочная площадь территории – 0,5 га, пассажиропоток: 600 человек в сутки. Статус объекта: планируемый к размещению. Характеристика зон с особыми условиями использования территорий: санитарно-	город Новая Ладога

ПРАВИТЕЛЬСТВО ЛЕНИНГРАДСКОЙ ОБЛАСТИ

		защитные зоны устанавливаются в соответствии с СанПиН 2.2.1/2.1.1.1200-03 (новая редакция)	
Объекты обслуживания и хранения автомобильного транспорта			
1.	Всеволожский муниципальный район		
1.1.	Рахьинское городское поселение	Наименование: Парковка легкового и пассажирского транспорта у мемориала "Разорванное кольцо". Вид объекта: стоянка (парковка) автомобилей. Назначение: приведение в порядок придорожной инфраструктуры населенных пунктов. Срок реализации: до 2025 года. Параметры: 38 машино-мест. Статус объекта: планируемый к размещению. Характеристика зон с особыми условиями использования территорий: разрыв до объектов застройки устанавливаются в соответствии с СанПиН 2.2.1/2.1.1.1200-03 (новая редакция)	на участке км 38 – км 40 автомобильной дороги общего пользования регионального значения "Санкт-Петербург – Морье

";

таблицу 9 (Объекты здравоохранения регионального значения. Расчетный срок) дополнить пунктами следующего содержания:

"

1.2	Сусанинское сельское поселение	Наименование: Фельдшерско-акушерский пункт 1-го типа (государственное бюджетное учреждение здравоохранения Ленинградской области "Гатчинская межрайонная больница"). Вид объекта: обособленное структурное подразделение медицинской организации, оказывающей первичную медико-санитарную помощь. Назначение: оказание первичной доврачебной медико-санитарной помощи и паллиативной медицинской помощи. Срок реализации: до 2025 года. Параметры: площадь участка – 0,3 га. Статус объекта: планируемый к размещению. Характеристика зон с особыми условиями использования территорий: не устанавливаются	деревня Мыза
1.3	Сусанинское сельское поселение	Наименование: Фельдшерско-акушерский пункт 1-го типа (государственное бюджетное учреждение здравоохранения	деревня Ковшово

ПРАВИТЕЛЬСТВО ЛЕНИНГРАДСКОЙ ОБЛАСТИ

		Ленинградской области "Гатчинская межрайонная больница"). Вид объекта: обособленное структурное подразделение медицинской организации, оказывающей первичную медико-санитарную помощь. Назначение: оказание первичной доврачебной медико-санитарной помощи и паллиативной медицинской помощи. Срок реализации: до 2025 года. Параметры: площадь участка – 0,3 га. Статус объекта: планируемый к размещению. Характеристика зон с особыми условиями использования территорий: не устанавливаются	
1.4.	Вырицкое городское поселение	Наименование: Фельдшерско-акушерский пункт 1-го типа (государственное бюджетное учреждение здравоохранения Ленинградской области "Гатчинская межрайонная больница"). Вид объекта: обособленное структурное подразделение медицинской организации, оказывающей первичную медико-санитарную помощь. Назначение: оказание первичной доврачебной медико-санитарной помощи и паллиативной медицинской помощи. Срок реализации: до 2025 года. Параметры: площадь участка – 0,3 га. Статус объекта: планируемый к размещению. Характеристика зон с особыми условиями использования территорий: не устанавливаются	поселок Новинка
1.5.	Вырицкое городское поселение	Наименование: Фельдшерско-акушерский пункт 1-го типа (государственное бюджетное учреждение здравоохранения Ленинградской области "Гатчинская межрайонная больница"). Вид объекта: обособленное структурное подразделение медицинской организации, оказывающей первичную медико-санитарную помощь. Назначение: оказание первичной доврачебной медико-санитарной помощи и паллиативной медицинской помощи. Срок реализации: до 2025 года.	поселок Чаща

ПРАВИТЕЛЬСТВО ЛЕНИНГРАДСКОЙ ОБЛАСТИ

		Параметры: площадь участка – 0,3 га. Статус объекта: планируемый к размещению. Характеристика зон с особыми условиями использования территорий: не устанавливаются	
2.	Волосовский муниципальный район		
2.1.	Рабитицкое сельское поселение	Наименование: Фельдшерско-акушерский пункт 1-го типа (государственное бюджетное учреждение здравоохранения Ленинградской области "Волосовская межрайонная больница"). Вид объекта: обособленное структурное подразделение медицинской организации, оказывающей первичную медико-санитарную помощь. Назначение: оказание первичной доврачебной медико-санитарной помощи и паллиативной медицинской помощи. Срок реализации: до 2025 года. Параметры: площадь участка – 0,3 га. Статус объекта: планируемый к размещению. Характеристика зон с особыми условиями использования территорий: не устанавливаются	деревня Реполка
3.	Всеволожский муниципальный район		
3.1.	Агалатовское сельское поселение	Наименование: Фельдшерско-акушерский пункт 1-го типа (государственное бюджетное учреждение здравоохранения Ленинградской области "Токсовская межрайонная больница"). Вид объекта: обособленное структурное подразделение медицинской организации, оказывающей первичную медико-санитарную помощь. Назначение: оказание первичной доврачебной медико-санитарной помощи и паллиативной медицинской помощи. Срок реализации: до 2025 года. Параметры: площадь участка – 0,3 га. Статус объекта: планируемый к размещению. Характеристика зон с особыми условиями использования территорий: не устанавливаются	деревня Елизаветинка
4.	Выборгский муниципальный район		
4.1.	Красносельск	Наименование: Фельдшерско-акушерский	поселок Климово

ПРАВИТЕЛЬСТВО ЛЕНИНГРАДСКОЙ ОБЛАСТИ

	ое сельское поселение	пункт 1-го типа (государственное бюджетное учреждение здравоохранения Ленинградской области "Рощинская районная больница"). Вид объекта: обособленное структурное подразделение медицинской организации, оказывающей первичную медико-санитарную помощь. Назначение: оказание первичной доврачебной медико-санитарной помощи и паллиативной медицинской помощи. Срок реализации: до 2025 года. Параметры: площадь участка – 0,3 га. Статус объекта: планируемый к размещению. Характеристика зон с особыми условиями использования территорий: не устанавливаются	
4.2.	Первомайское сельское поселение	Наименование: Фельдшерско-акушерский пункт 1-го типа (государственное бюджетное учреждение здравоохранения Ленинградской области "Рощинская районная больница"). Вид объекта: обособленное структурное подразделение медицинской организации, оказывающей первичную медико-санитарную помощь. Назначение: оказание первичной доврачебной медико-санитарной помощи и паллиативной медицинской помощи. Срок реализации: до 2025 года. Параметры: площадь участка – 0,3 га. Статус объекта: планируемый к размещению. Характеристика зон с особыми условиями использования территорий: не устанавливаются	поселок Подгорное
5.	Кировский муниципальный район		
5.1.	Шумское сельское поселение	Наименование: Фельдшерско-акушерский пункт 1-го типа (государственное бюджетное учреждение здравоохранения Ленинградской области "Кировская межрайонная больница"). Вид объекта: обособленное структурное подразделение медицинской организации, оказывающей первичную медико-санитарную помощь. Назначение: оказание первичной	деревня Горка

ПРАВИТЕЛЬСТВО ЛЕНИНГРАДСКОЙ ОБЛАСТИ

		доврачебной медико-санитарной помощи и паллиативной медицинской помощи. Срок реализации: до 2025 года. Параметры: площадь участка – 0,3 га. Статус объекта: планируемый к размещению. Характеристика зон с особыми условиями использования территорий: не устанавливаются	
5.2.	Суховское сельское поселение	Наименование: Фельдшерско-акушерский пункт 1-го типа (государственное бюджетное учреждение здравоохранения Ленинградской области "Кировская межрайонная больница"). Вид объекта: обособленное структурное подразделение медицинской организации, оказывающей первичную медико-санитарную помощь. Назначение: оказание первичной доврачебной медико-санитарной помощи и паллиативной медицинской помощи. Срок реализации: до 2025 года. Параметры: площадь участка – 0,3 га. Статус объекта: планируемый к размещению. Характеристика зон с особыми условиями использования территорий: не устанавливаются	деревня Лаврово
6.	Лужский муниципальный район		
6.1.	Оредежское сельское поселение	Наименование: Фельдшерско-акушерский пункт 1-го типа (государственное бюджетное учреждение здравоохранения Ленинградской области "Лужская межрайонная больница"). Вид объекта: обособленное структурное подразделение медицинской организации, оказывающей первичную медико-санитарную помощь. Назначение: оказание первичной доврачебной медико-санитарной помощи и паллиативной медицинской помощи. Срок реализации: до 2025 года. Параметры: площадь участка – 0,3 га. Статус объекта: планируемый к размещению. Характеристика зон с особыми условиями использования территорий: не устанавливаются	деревня Почап

ПРАВИТЕЛЬСТВО ЛЕНИНГРАДСКОЙ ОБЛАСТИ

7.	Тихвинский муниципальный район		
7.1.	Тихвинское городское поселение	Наименование: Фельдшерско-акушерский пункт 1-го типа (государственное бюджетное учреждение здравоохранения Ленинградской области "Тихвинская межрайонная больница"). Вид объекта: обособленное структурное подразделение медицинской организации, оказывающей первичную медико-санитарную помощь. Назначение: оказание первичной доврачебной медико-санитарной помощи и паллиативной медицинской помощи. Срок реализации: до 2025 года. Параметры: площадь участка – 0,3 га. Статус объекта: планируемый к размещению. Характеристика зон с особыми условиями использования территорий: не устанавливаются	поселок Сарка

";

после таблицы 10 (Объекты физической культуры и спорта регионального значения. Первая очередь) дополнить таблицей следующего содержания:

"Таблица 10.1

Объекты физической культуры и спорта регионального значения
Расчетный срок

N	Муниципальное образование	Наименование объекта, основные характеристики	Местоположение
1.	Всеволожский муниципальный район		
1.1.	Всеволожское городское поселение	Наименование: Волейбольный центр. Вид объекта: спортивное сооружение. Назначение: развитие сети объектов, необходимых для организации и проведения официальных региональных и межмуниципальных физкультурных, физкультурно-оздоровительных и спортивных мероприятий. Срок реализации: до 2025 года. Параметры: площадь земельного участка – 8,05 га, на территории волейбольного центра запланированы: административное здание, спортивная и детская площадка, оздоровительный комплекс, автостоянки, коттеджи. Статус объекта: планируемый к размещению.	Всеволожское городское поселение

ПРАВИТЕЛЬСТВО ЛЕНИНГРАДСКОЙ ОБЛАСТИ

N	Муниципальное образование	Наименование объекта, основные характеристики	Местоположение
		Характеристика зон с особыми условиями использования территорий: не устанавливаются	
1.2.	Всеволожское городское поселение	Наименование: Центр адаптивной физической культуры ГАУПО ЛО "Мультицентр социальной и трудовой интеграции". Вид объекта: спортивное сооружение. Назначение: обеспечение обучающихся Государственного автономного учреждения профессионального образования Ленинградской области "Мультицентр социальной и трудовой интеграции" объектом физической культуры. Срок реализации: до 2025 года. Параметры: площадь земельного участка – 0,71 га, площадь здания не более 1500 кв. м, 1-этажное здание физкультурно-оздоровительного комплекса с залом для спортивных игр и залом ЛФК, административными, бытовыми, техническими помещениями. Статус объекта: планируемый к размещению. Характеристика зон с особыми условиями использования территорий: не устанавливаются	город Всеволожск, улица Шишканя, дом 1, земельный участок с кадастровым номером 47:07:1301169:1948
1.3.	Сертоловское городское поселение	Наименование: Плавательный бассейн. Вид объекта: спортивное сооружение. Назначение: развитие сети объектов, необходимых для организации и проведения официальных региональных и межмуниципальных физкультурных, физкультурно-оздоровительных и спортивных мероприятий. Срок реализации: до 2025 года. Параметры: площадь территории – 1,4 га, площадь объекта – не менее 5800 кв. м, количество ванн бассейна – не менее двух, количество залов для обучения плаванию детей – не менее двух общей площадью не менее 700 кв. м. Статус объекта: планируемый к размещению.	город Сертолово, микрорайон Сертолово-1, Восточно-Выборгское шоссе, участок № 15, земельный участок с кадастровым номером 47:08:0102002:8305

ПРАВИТЕЛЬСТВО ЛЕНИНГРАДСКОЙ ОБЛАСТИ

N	Муниципальное образование	Наименование объекта, основные характеристики	Местоположение
		Характеристика зон с особыми условиями использования территорий: не устанавливаются	
1.4.	Юкковское сельское поселение	Наименование: Спортивный комплекс "Юкки". Вид объекта: спортивное сооружение. Назначение: развитие сети объектов, необходимых для организации и проведения официальных региональных и межмуниципальных физкультурных, физкультурно-оздоровительных и спортивных мероприятий. Срок реализации: до 2025 года. Параметры: общая площадь территории – 3,3 га, площадь объекта – 1023,90 кв. м, количество этажей здания – 2, комнаты для проживания спортсменов (общая вместимость – 25 человек), зал для индивидуальной силовой подготовки. Статус объекта: планируемый к размещению. Характеристика зон с особыми условиями использования территорий: не устанавливаются	деревня Юкки, Ленинградское шоссе, дом 90, земельные участки с кадастровыми номерами 47:07:0719001:302 (часть земельного участка площадью 1,05 га), 47:07:0719001:305 (часть земельного участка площадью 1,76 га), 47:07:0719001:306 (часть земельного участка площадью 0,49 га)
2.	Выборгский муниципальный район		
2.1.	Выборгское городское поселение	Наименование: Крытый футбольный манеж. Вид объекта: спортивное сооружение. Назначение: развитие сети объектов, необходимых для организации и проведения официальных региональных и межмуниципальных физкультурных, физкультурно-оздоровительных и спортивных мероприятий. Срок реализации: до 2025 года. Параметры: общая площадь территории – 2 га, площадь объекта – 16433 кв. м, объем здания – 281322 кв. м, размер футбольного поля 100 × 64 м, трибуны для зрителей на 800 мест, два разминочных зала, тренажерный зал. Статус объекта: планируемый к размещению. Характеристика зон с особыми условиями использования территорий: Санитарно-	город Выборг, Ленинградское шоссе, земельные участки с кадастровыми номерами 47:01:0108006:146, 47:01:0108006:148

ПРАВИТЕЛЬСТВО ЛЕНИНГРАДСКОЙ ОБЛАСТИ

N	Муниципальное образование	Наименование объекта, основные характеристики	Местоположение
		защитная зона в соответствии с СанПиН 2.2.1/2.1.1.1200-03 (новая редакция) – 300 м (объект, ведущим фактором негативного воздействия которого является шумовое воздействие шумовое воздействие)	
3.	Кировский муниципальный район		
3.1.	Отрадненское городское поселение	Наименование: Плавательный бассейн без трибун для зрителей. Вид объекта: спортивное сооружение. Назначение: развитие сети объектов, необходимых для организации и проведения официальных региональных и межмуниципальных физкультурных, физкультурно-оздоровительных и спортивных мероприятий. Срок реализации: до 2025 года. Параметры: площадь объекта – не менее 4600 кв. м, количество чаш бассейна для спортивного плавания – 1 (не менее 5 дорожек), количество залов – 2 (учебно-тренировочный зал спортивных игр, тренажерный зал). Статус объекта: планируемый к размещению. Характеристика зон с особыми условиями использования территорий: не устанавливаются	город Отрадное

";

таблицу 13 (Участки недр, содержащих месторождения общераспространённых полезных ископаемых регионального значения) дополнить пунктами следующего содержания:

"

3.	Выборгский муниципальный район		
3.1.	Каменногорское городское поселение	Наименование: "Островское". Вид объекта: месторождения неметаллических полезных ископаемых. Параметры: общая площадь территории – 8,03 га. Характеристика зон с особыми условиями использования территорий: в соответствии с п. 7.1.3 главы VII СанПиН 2.2.1/2.1.1.1200-03 "Санитарно-защитные зоны и санитарная классификация предприятий, сооружений и иных объектов" (с изменениями на 25.04.2014) к	земельный участок с кадастровым номером 47:01:0908001:687

ПРАВИТЕЛЬСТВО ЛЕНИНГРАДСКОЙ ОБЛАСТИ

		промышленным объектам II класса – санитарно-защитная зона 500 м (п.5 карьеры нерудных стройматериалов)	
4.	Киришский муниципальный район		
4.1.	Кусинское сельское поселение	Наименование: "Ларионов Остров-2". Вид объекта: месторождения неметаллических полезных ископаемых. Параметры: общая площадь территории – 17,03 га. Статус объекта: планируемый к размещению. Характеристика зон с особыми условиями использования территорий: в соответствии с п. 7.1.4 главы VII СанПиН 2.2.1/2.1.1.1200-03 "Санитарно-защитные зоны и санитарная классификация предприятий, сооружений и иных объектов" (с изменениями на 25.04.2014) к промышленным объектам IV класса – санитарно-защитная зона 100 м (п.4 карьеры, предприятия по добыче гравия, песка, глины)	земельный участок с кадастровым номером 47:27:0604001:88

";

после таблицы 18.3 (Объекты предупреждения чрезвычайных ситуаций. Первая очередь) дополнить таблицами 18.4 – 18.6 следующего содержания:

"Таблица 18.4

Предприятия и объекты добывающей и обрабатывающей промышленности регионального значения

N	Муниципальное образование	Наименование объекта, основные характеристики	Местоположение
1	2	3	4
1.	Волосовский муниципальный район		
1.1.	Рабитицкое сельское поселение, Волосовское городское поселение	Наименование: Балтийский вагоноремонтный завод. Вид объекта: предприятие машиностроения. Назначение: оказание услуг по ремонту грузовых вагонов и колесных пар операторам подвижного состава. Срок реализации: до 2025 года. Параметры: площадь территории – 50,5 га, объем производства при выходе на проектную мощность 2500 вагонов и 3000 колесных пар нового формирования в месяц, создание не	Рабитицкое сельское поселение, Волосовское городское поселение

ПРАВИТЕЛЬСТВО ЛЕНИНГРАДСКОЙ ОБЛАСТИ

N	Муниципальное образование	Наименование объекта, основные характеристики	Местоположение
1	2	3	4
		менее 1500 рабочих мест. Статус объекта: планируемый к размещению. Характеристика зон с особыми условиями использования территорий: санитарно-защитная зона в соответствии с СанПиН 2.2.1/2.1.1.1200-03 (новая редакция) – 500 м	

Таблица 18.5

Предприятия и объекты сельского хозяйства регионального значения

N	Муниципальное образование	Наименование объекта, основные характеристики	Местоположение
1	2	3	4
1.	Волосовский муниципальный район		
1.1	Калитинское сельское поселение	Наименование: Производственный объект сельского хозяйства ООО СХП "Русское поле". Вид объекта: предприятие растениеводства. Назначение: обеспечение семенами многолетних трав и зерновых культур сельскохозяйственных предприятий и крестьянских (фермерских) хозяйств Ленинградской области и Северо-Западного региона. Срок реализации: до 2025 года. Параметры: площадь территории – 1158,47 га, объем производства при выходе на проектную мощность 946 тонн семян многолетних трав и зерновых культур в год, создание не менее 15 рабочих мест. Статус объекта: планируемый к размещению. Характеристика зон с особыми условиями использования территорий: не устанавливаются	земельные участки с кадастровыми номерами 47:22:0629001:30, 47:22:0629001:29, 47:22:0620002:41, 47:22:0620001:40, 47:22:0620001:42
1.2.	Бегуницкое сельское поселение	Наименование: Сельскохозяйственное предприятие АО "Племзавод "Гомонтово". Вид объекта: предприятие по разведению крупного рогатого скота, молочное животноводство.	земельный участок с кадастровым номером 47:22:0155001:183

ПРАВИТЕЛЬСТВО ЛЕНИНГРАДСКОЙ ОБЛАСТИ

N	Муниципальное образование	Наименование объекта, основные характеристики	Местоположение
1	2	3	4
		Назначение: фермы крупного рогатого скота (всех специализаций, с максимальным классом опасности – II). Срок реализации: до 2025 года. Параметры: площадь территории – 17,84 га. Статус объекта: планируемый к размещению. Характеристика зон с особыми условиями использования территорий: санитарно-защитная зона в соответствии с СанПиН 2.2.1/2.1.1.1200-03 (новая редакция) – до 1000 м	
2.	Волховский муниципальный район		
2.1.	Усадищенское сельское поселение	Наименование: Высокотехнологичный комплекс в составе двух молочно-товарных ферм на базе ООО "Племзавод "Мыслинский". Вид объекта: предприятие по разведению молочного крупного рогатого скота, производство сырого молока. Назначение: производство молока в хозяйствах всех категорий. Срок реализации: до 2025 года. Параметры: площадь территории производственных и сельскохозяйственных площадок и сельскохозяйственных полей заготовки кормов и выпаса – ориентировочно 9000 га. Статус объекта: планируемый к размещению. Характеристика зон с особыми условиями использования территорий: санитарно-защитная зона в соответствии с СанПиН 2.2.1/2.1.1.1200-03 (новая редакция) – сокращение до 300-500 м	земельные участки с кадастровыми номерами 47:10:0524003:84, часть 47:10:0500001:10
3.	Гатчинский муниципальный район		
3.1.	Гатчинский муниципальный район	Наименование: Агротехнологический кластер в сфере растениеводства на базе агрохолдинга "Выборжец". Вид объекта: предприятие растениеводства. Назначение: производство основных	ОПХ "Память Ильича", земельный участок с кадастровым номером 47:23:0000000:173

ПРАВИТЕЛЬСТВО ЛЕНИНГРАДСКОЙ ОБЛАСТИ

N	Муниципальное образование	Наименование объекта, основные характеристики	Местоположение
1	2	3	4
		видов продукции растениеводства, в т.ч. в защищенном грунте. Срок реализации: до 2025 года. Параметры: площадь территории – 4801,5 га, создание более 300 рабочих мест, площадь теплиц – 20 га, общая площадь двух корпусов овощехранилищ –15000 кв. м. Статус объекта: планируемый к размещению. Характеристика зон с особыми условиями использования территорий: санитарно-защитная зона объектов IV и V класса опасности в соответствии с СанПиН 2.2.1/2.1.1.1200-03 (новая редакция) – 100 и 50 м	
4.	Лужский муниципальный район		
4.1.	Оредежское сельское поселение	Наименование: Молочно-товарный комплекс крупного рогатого скота ОАО "Новый мир". Вид объекта: предприятие по разведению молочного крупного рогатого скота, производство сырого молока. Назначение: производство молока в хозяйствах всех категорий. Срок реализации: до 2025 года. Параметры: площадь территории производственных и сельскохозяйственных площадок – ориентировочно 59,7 га. Статус объекта: планируемый к размещению. Характеристика зон с особыми условиями использования территорий: санитарно-защитная зона в соответствии с СанПиН 2.2.1/2.1.1.1200-03 (новая редакция) – сокращение до 300-600 м	земельные участки с кадастровыми номерами 47:29:0575001:2294, 47:29:0575001:2300, 47:29:0575001:2319, 47:29:0575001:2379, 47:29:0575001:2314, 47:29:0575001:2190, 47:29:0575001:2298

Таблица 18.6

Прочие объекты, связанные с производственной деятельностью регионального значения

ПРАВИТЕЛЬСТВО ЛЕНИНГРАДСКОЙ ОБЛАСТИ

N	Муниципальное образование	Наименование объекта, основные характеристики	Местоположение
1	2	3	4
1.	Всеволожский муниципальный район		
1.1.	Всеволожское городское поселение	Наименование: Бизнес-инкубатор смешанного типа. Вид объекта: объект, связанный с производственной деятельностью. Назначение: поддержка малого и среднего предпринимательства. Срок реализации: до 2025 года. Параметры: площадь территории 15372 кв. м, класс опасности: не выше V, на территории бизнес-инкубатора запланированы: офисное здание, складские помещения, многофункциональные помещения для размещения мастерских. Статус объекта: планируемый к размещению. Характеристика зон с особыми условиями использования территорий: санитарно-защитная зона в соответствии с СанПиН 2.2.1/2.1.1.1200-03 (новая редакция) – 50 м (при разработке проекта застройки рассматриваемой территории необходимо учесть соблюдение санитарного разрыва 50 метров до существующей жилой застройки к северо-западу от бизнес-инкубатора)	город Всеволожск, улица Евграфова, участок N 2, земельный участок с кадастровым номером 47:07:1301034:3
2.	Выборгский муниципальный район		
2.1.	Рощинское городское поселение	Наименование: Индустриальный (агропромышленный) парк "Пушное". Вид объекта: объект, связанный с производственной деятельностью. Назначение: поддержка малого и среднего предпринимательства. Срок реализации: до 2025 года. Параметры: площадь территории	поселок Пушное, промзона, земельные участки с кадастровыми номерами 47:01:1536001:3944, 47:01:1536001:3945, 47:01:1536001:3946

ПРАВИТЕЛЬСТВО ЛЕНИНГРАДСКОЙ ОБЛАСТИ

N	Муниципальное образование	Наименование объекта, основные характеристики	Местоположение
1	2	3	4
		– 9,7 га, класс опасности – III-V. Статус объекта: планируемый к размещению. Характеристика зон с особыми условиями использования территорий: санитарно-защитная зона в соответствии с СанПиН 2.2.1/2.1.1.1200-03 (новая редакция) устанавливается на основании расчета – 100 м	

";

после таблицы 19 (Автомобильные дороги регионального значения города Санкт-Петербурга. Расчетный срок) дополнить таблицами 19.1 – 19.3 следующего содержания

"Таблица 19.1

Улично-дорожная сеть городского населенного пункта регионального значения Санкт-Петербурга

N	Муниципальное образование	Наименование объекта, основные характеристики	Местоположение
1	2	3	4
1.	Всеволожский муниципальный район		
1.1.	Бугровское сельское поселение	Наименование: Пр. Культуры на участке от 8-го Верхнего пер. до 9-го Верхнего пер. Вид объекта: магистральная улица районного значения. Срок реализации: до 2025 года. Параметры: ориентировочная протяженность трассы – 750 м, категория автомобильной дороги – улица районного значения. Статус объекта: планируемый к размещению. Характеристика зон с особыми условиями использования территорий: режим использования в соответствии с Федеральным законом от 08.11.2007 N 257-ФЗ "Об автомобильных дорогах и о дорожной деятельности в Российской Федерации и о внесении в отдельные	Бугровское сельское поселение

ПРАВИТЕЛЬСТВО ЛЕНИНГРАДСКОЙ ОБЛАСТИ

N	Муниципальное образование	Наименование объекта, основные характеристики	Местоположение
1	2	3	4
		законодательные акты Российской Федерации", размер санитарного разрыва устанавливается на основании расчетов рассеивания загрязнения атмосферного воздуха и физических факторов (шума, вибрации, электромагнитных полей и другие) с последующим проведением натурных исследований и измерений, режим использования территории в пределах санитарного разрыва в соответствии с СанПиН 2.2.1/2.1.1.1200-03 (новая редакция)	
1.2.	Сертоловское городское поселение	Наименование: Автомобильная дорога до дома № 26 Танкового городка в пос. Песочный на участке пересечения дороги в Танковой городок и Советской улицы. Вид объекта: магистральная улица районного значения. Назначение: обеспечение транспортной и пешеходной доступности, обеспечение возможности движения общественного транспорта. Срок реализации: 2025-2035 годы. Параметры: протяженность реконструируемого участка – 500 м. Статус объекта: планируемый к реконструкции. Характеристика зон с особыми условиями использования территорий: размер санитарного разрыва устанавливается на основании расчетов рассеивания загрязнения атмосферного воздуха и физических факторов (шума, вибрации, электромагнитных полей и другие) с последующим	на участке пересечения дороги в Танковой городок и Советской улицы

ПРАВИТЕЛЬСТВО ЛЕНИНГРАДСКОЙ ОБЛАСТИ

N	Муниципальное образование	Наименование объекта, основные характеристики	Местоположение
1	2	3	4
		проведением натурных исследований и измерений, режим использования территории в пределах санитарного разрыва в соответствии с СанПиН 2.2.1/2.1.1.1200-03 (новая редакция)	
2.	Ломоносовский муниципальный район		
2.1.	Виллозское городское поселение	Наименование: Красносельское шоссе на участке от автомобильной дороги общего пользования федерального значения А-118 "Кольцевая автомобильная дорога вокруг Санкт-Петербурга" до административных границ Санкт-Петербурга. Вид объекта: магистральная улица общегородского значения регулируемого движения. Срок реализации: до 2025 года. Параметры: ориентировочная протяженность трассы – 1800 м, категория автомобильной дороги – магистральная улица общегородского значения. Статус объекта: планируемый к размещению. Характеристика зон с особыми условиями использования территорий: режим использования в соответствии с Федеральным законом от 08.11.2007 N 257-ФЗ "Об автомобильных дорогах и о дорожной деятельности в Российской Федерации и о внесении в отдельные законодательные акты Российской Федерации", размер санитарного разрыва устанавливается на основании расчетов рассеивания загрязнения атмосферного воздуха и физических факторов (шума, вибрации, электромагнитных полей и	на участке от автомобильной дороги общего пользования федерального значения А-118 "Кольцевая автомобильная дорога вокруг Санкт-Петербурга" до административных границ Санкт-Петербурга

ПРАВИТЕЛЬСТВО ЛЕНИНГРАДСКОЙ ОБЛАСТИ

N	Муниципальное образование	Наименование объекта, основные характеристики	Местоположение
1	2	3	4
		другие) с последующим проведением натурных исследований и измерений, режим использования территории в пределах санитарного разрыва в соответствии с СанПиН 2.2.1/2.1.1.1200-03 (новая редакция)	

Таблица 19.2

Объекты транспортной инфраструктуры регионального значения Санкт-Петербурга

N	Муниципальное образование	Наименование объекта, основные характеристики	Местоположение
1	2	3	4
1.	Всеволожский муниципальный район		
1.1.	Заневское городское поселение	Наименование: Участок Лахтинско-Правобережной линии метрополитена от станции "Улица Дыбенко" до станции "Кудрово" с электродепо "Правобережное". Вид объекта: объект хранения и обслуживания общественного пассажирского транспорта. Срок реализации: 2025-2035 года. Параметры: площадь территории электродепо – 30 га. Статус объекта: планируемый к размещению. Характеристика зон с особыми условиями использования территорий: санитарно-защитная зона метродепо в соответствии с СанПиН 2.2.1/2.1.1.1200-03 (новая редакция) – 300 м, границы (размеры) технической и охранной зон устанавливаются в 7 метрах от наружного контура здания или сооружения согласно "Правилам по определению границ технических и охранных зон метрополитена" от 06.04.2018 N 588	земельный участок с кадастровым номером 47:07:0000000:90430
1.2.	Заневское городское поселение,	Наименование: Трамвайная линия от станции метро "Улица	Заневское городское поселение,

ПРАВИТЕЛЬСТВО ЛЕНИНГРАДСКОЙ ОБЛАСТИ

N	Муниципальное образование	Наименование объекта, основные характеристики	Местоположение
1	2	3	4
	Свердловское городское поселение	Дыбенко" до дер. Новосаратовка со строительством трамвайного путепровода на пересечении с путями Октябрьской железной дороги на участке от границы Ленинградской области до дер. Новосаратовка. Вид объекта: линии общественного пассажирского транспорта. Срок реализации: 2025-2035 года. Параметры: протяженность линии – 3,95 км. Статус объекта: планируемый к размещению. Характеристика зон с особыми условиями использования территорий: не устанавливаются	Свердловское городское поселение

Таблица 19.3

Объекты образования регионального значения Санкт-Петербурга

N	Муниципальное образование	Наименование объекта, основные характеристики	Местоположение
1	2	3	4
1.	Выборгский муниципальный район		
1.1.	Приморское городское поселение	Наименование: Головной круглогодичный лагерь для отдыха и оздоровления детей и подростков всех групп здоровья из регионов, расположенных в пределах Северо-Западного федерального округа на базе Загородного центра детско-юношеского творчества "Зеркальный". Вид объекта: организация дополнительного образования. Срок реализации: до 2025 года. Параметры: общая площадь: 103,3 га, в том числе 80,1 га под строительство новых объектов и сооружений. увеличение мощности до 2300 человек в смену, в том числе: 700 человек в	у озера Зеркальное, земельные участки с кадастровыми номерами: 47:01:1311001:6, 47:01:1311001:7, 47:01:1311001:81, 47:01:0000000:16701, 47:01:0000000:50815 (часть), территория земель лесного фонда и земель запаса

";

ПРАВИТЕЛЬСТВО ЛЕНИНГРАДСКОЙ ОБЛАСТИ

N	Муниципальное образование	Наименование объекта, основные характеристики	Местоположение
1	2	3	4
		смену в детском лагере и 1600 человек в смену в многопрофильном образовательно-оздоровительном центре для детей и молодежи. Статус объекта: планируемый к размещению. Характеристика зон с особыми условиями использования территорий: не устанавливаются	

в пункте 2 (Сведения об уточнении назначения, наименования, основных характеристик и местоположения объектов регионального значения, отображённых в схеме территориального планирования Ленинградской области):

таблицу 3 (Туристско-рекреационные зоны регионального значения) дополнить пунктами следующего содержания:

5.	Всеволожский муниципальный район		
5.1.	Бугровское сельское поселение	Наименование: Охта-парк. Вид объекта: туристско-рекреационная зона. Назначение: развитие рекреационного и активного туризма. Срок реализации: до 2025 года. Параметры: площадь территории – 93,87 га, размещение лыжной беговой трассы, тропинок-терренкуров для прогулок по лесу, эко-парковки, объектов ландшафтного благоустройства. Статус объекта: планируемый к размещению. Характеристика зон с особыми условиями использования территорий: не устанавливаются[1]	Бугровское сельское поселение
5.2.	Бугровское сельское поселение, Кузьмоловское	Наименование: Кавголовская. Вид объекта: туристско-рекреационная.	вокруг озера Кавголовское

";

[1] В границах туристско-рекреационной зоны могут размещаться объекты рекреационного назначения, сопутствующие объекты и производства, объекты инженерно-транспортной инфраструктуры, для которых устанавливаются санитарно-защитные зоны, санитарные разрывы, охранные зоны и иные зоны с особыми условиями использования территорий в соответствии с действующим законодательством

ПРАВИТЕЛЬСТВО ЛЕНИНГРАДСКОЙ ОБЛАСТИ

	городское поселение, Токсовское городское поселение	Назначение: развитие рекреационного и активного туризма. Срок реализации: до 2025 года. Параметры: площадь территории – 1572 га. Статус объекта: планируемый к размещению. Характеристика зон с особыми условиями использования территорий: не устанавливаются	

таблицу 5 (Автомобильные дороги регионального значения. Расчетный срок) дополнить пунктами следующего содержания:

"

3.13.	Всеволожский муниципальный район, Всеволожское городское поселение, Романовское сельское поселение	Наименование: Северный транспортный обход пос. Романовка – дублер существующей трассы автомобильной дороги А-128 "Санкт-Петербург – Морье". Вид объекта: автомобильная дорога. Назначение: решение задачи по формированию устойчивых транспортных связей между муниципальными образованиями, совершенствованию автодорожных связей на подходах к транспортным узлам, устранению участков автомобильных дорог, работающих в режиме перегрузки, повышение пропускной способности дорожной сети. Параметры: протяжённость автодороги – 20,7 км, планируемая техническая категория – II. Статус объекта: планируемый к размещению. Характеристика зон с особыми условиями использования территорий: режим использования в соответствии с Федеральным законом от	Всеволожское городское поселение, Романовское сельское поселение

ПРАВИТЕЛЬСТВО ЛЕНИНГРАДСКОЙ ОБЛАСТИ

		08.11.2007 N 257-ФЗ "Об автомобильных дорогах и о дорожной деятельности в Российской Федерации и о внесении в отдельные законодательные акты Российской Федерации", размер придорожной полосы автомобильной дороги устанавливается в соответствии с требованиями Федерального закона от 08.11.2007 N 257-ФЗ, санитарный разрыв устанавливается на основании расчетов рассеивания загрязнения атмосферного воздуха и физических факторов (шума, вибрации, электромагнитных полей и другие) с последующим проведением натурных исследований и измерений, режим использования территории в пределах санитарного разрыва в соответствии с СанПиН 2.2.1/2.1.1.1200-03 (новая редакция)	
4.14.	Выборгский муниципальный район, Селезневское сельское поселение	Наименование: Автомобильный подход от федеральной автомобильной трассы А181 "Скандинавия" до международного пункта пропуска "Брусничное". Вид объекта: автомобильная дорога. Назначение: обеспечение выхода к открытым для международного сообщения автомобильным пунктам пропуска через государственную границу Российской Федерации. Срок реализации: 2025-2035 годы. Параметры: протяженность автодороги – 18,95 км, планируемая техническая категория – II.	Селезневское сельское поселение

";

ПРАВИТЕЛЬСТВО ЛЕНИНГРАДСКОЙ ОБЛАСТИ

		Статус объекта: планируемый к размещению. Характеристика зон с особыми условиями использования территорий: режим использования в соответствии с Федеральным законом от 08.11.2007 N 257-ФЗ "Об автомобильных дорогах и о дорожной деятельности в Российской Федерации и о внесении в отдельные законодательные акты Российской Федерации", размер придорожной полосы автомобильной дороги устанавливается в соответствии с требованиями Федерального закона от 08.11.2007 N 257-ФЗ, санитарный разрыв устанавливается на основании расчетов рассеивания загрязнения атмосферного воздуха и физических факторов (шума, вибрации, электромагнитных полей и другие) с последующим проведением натурных исследований и измерений, режим использования территории в пределах санитарного разрыва в соответствии с СанПиН 2.2.1/2.1.1.1200-03 (новая редакция)	

после таблицы 10 (Объекты здравоохранения регионального значения. Первая очередь) дополнить таблицей следующего содержания:

"Таблица 10.1

Объекты здравоохранения регионального значения
Расчетный срок

N	Муниципальное образование	Наименование объекта, основные характеристики	Местоположение
1	2	3	4
1.	Бокситогорский муниципальный район		
1.1.	Ефимовское городское поселение	Наименование: Фельдшерско-акушерский пункт 1-ого типа	деревня Климово

ПРАВИТЕЛЬСТВО ЛЕНИНГРАДСКОЙ ОБЛАСТИ

N	Муниципальное образование	Наименование объекта, основные характеристики	Местоположение
1	2	3	4
		(государственное бюджетное учреждение здравоохранения Ленинградской области "Бокситогорская межрайонная больница"). Вид объекта: обособленное структурное подразделение медицинской организации, оказывающей первичную медико-санитарную помощь. Назначение: оказание первичной доврачебной медико-санитарной помощи и паллиативной медицинской помощи. Срок реализации: до 2025 года. Параметры: площадь участка – 0,3 га, 30 посещений в смену. Статус объекта: планируемый к размещению. Характеристика зон с особыми условиями использования территорий: не устанавливаются	
1.2.	Ефимовское городское поселение	Наименование: Фельдшерско-акушерский пункт 1-ого типа (государственное бюджетное учреждение здравоохранения Ленинградской области "Бокситогорская межрайонная больница"). Вид объекта: обособленное структурное подразделение медицинской организации, оказывающей первичную медико-санитарную помощь. Назначение: оказание первичной доврачебной медико-санитарной помощи и паллиативной медицинской помощи. Срок реализации: до 2025 года. Параметры: площадь участка – 0,3 га. Статус объекта: планируемый к размещению. Характеристика зон с особыми условиями использования	село Сомино

ПРАВИТЕЛЬСТВО ЛЕНИНГРАДСКОЙ ОБЛАСТИ

N	Муниципальное образование	Наименование объекта, основные характеристики	Местоположение
1	2	3	4
		территорий: не устанавливаются	
2.	Волосовский муниципальный район		
2.1.	Клопицкое сельское поселение	Наименование: Фельдшерско-акушерский пункт 2-ого типа (государственное бюджетное учреждение здравоохранения Ленинградской области "Волосовская межрайонная больница"). Вид объекта: обособленное структурное подразделение медицинской организации, оказывающей первичную медико-санитарную помощь. Назначение: оказание первичной доврачебной медико-санитарной помощи и паллиативной медицинской помощи. Параметры: 30 посещений в смену. Срок реализации: до 2025 года. Параметры: площадь участка – 0,3 га, 60 посещений в смену. Статус объекта: планируемый к размещению. Характеристика зон с особыми условиями использования территорий: не устанавливаются	деревня Торосово
2.2.	Бегуницкое сельское поселение	Наименование: Фельдшерско-акушерский пункт 1-го типа (государственное бюджетное учреждение здравоохранения Ленинградской области "Волосовская межрайонная больница"). Вид объекта: обособленное структурное подразделение медицинской организации, оказывающей первичную медико-санитарную помощь. Назначение: оказание первичной доврачебной медико-санитарной помощи и паллиативной медицинской помощи.	деревня Терпилицы

ПРАВИТЕЛЬСТВО ЛЕНИНГРАДСКОЙ ОБЛАСТИ

N	Муниципальное образование	Наименование объекта, основные характеристики	Местоположение
1	2	3	4
		Срок реализации: до 2025 года. Параметры: площадь участка – 0,3 га. Статус объекта: планируемый к размещению. Характеристика зон с особыми условиями использования территорий: не устанавливаются	
2.3.	Клопицкое сельское поселение	Наименование: Фельдшерско-акушерский пункт 1-го типа (государственное бюджетное учреждение здравоохранения Ленинградской области "Волосовская межрайонная больница"). Вид объекта: обособленное структурное подразделение медицинской организации, оказывающей первичную медико-санитарную помощь. Назначение: оказание первичной доврачебной медико-санитарной помощи и паллиативной медицинской помощи. Параметры: 30 посещений в смену. Срок реализации: до 2025 года. Параметры: площадь участка – 0,3 га. Статус объекта: планируемый к размещению. Характеристика зон с особыми условиями использования территорий: не устанавливаются	поселок Сельцо
3.	Волховский муниципальный район		
3.1.	Усадищенское сельское поселение	Наименование: Фельдшерско-акушерский пункт 2-ого типа (государственное бюджетное учреждение здравоохранения Ленинградской области "Волховская межрайонная больница"). Вид объекта: обособленное структурное подразделение медицинской организации,	деревня Усадище

ПРАВИТЕЛЬСТВО ЛЕНИНГРАДСКОЙ ОБЛАСТИ

N	Муниципальное образование	Наименование объекта, основные характеристики	Местоположение
1	2	3	4
		оказывающей первичную медико-санитарную помощь. Назначение: оказание первичной доврачебной медико-санитарной помощи и паллиативной медицинской помощи. Срок реализации: до 2025 года. Параметры: площадь участка – 0,3 га, 20 посещений в смену. Статус объекта: планируемый к размещению. Характеристика зон с особыми условиями использования территорий: не устанавливаются	
3.2.	Бережковское сельское поселение	Наименование: Фельдшерско-акушерский пункт 2-ого типа (государственное бюджетное учреждение здравоохранения Ленинградской области "Волховская межрайонная больница"). Вид объекта: обособленное структурное подразделение медицинской организации, оказывающей первичную медико-санитарную помощь. Назначение: оказание первичной доврачебной медико-санитарной помощи и паллиативной медицинской помощи. Срок реализации: до 2025 года. Параметры: площадь участка – 0,3 га, 20 посещений в смену. Статус объекта: планируемый к размещению. Характеристика зон с особыми условиями использования территорий: не устанавливаются	деревня Бережки
4.	Всеволожский муниципальный район		
4.1.	Куйвозовское сельское поселение	Наименование: Фельдшерско-акушерский пункт 2-ого типа (государственное бюджетное учреждение здравоохранения Ленинградской области "Всеволожская межрайонная	деревня Васкелово

ПРАВИТЕЛЬСТВО ЛЕНИНГРАДСКОЙ ОБЛАСТИ

N	Муниципальное образование	Наименование объекта, основные характеристики	Местоположение
1	2	3	4
		больница"). Вид объекта: обособленное структурное подразделение медицинской организации, оказывающей первичную медико-санитарную помощь. Назначение: оказание первичной доврачебной медико-санитарной помощи и паллиативной медицинской помощи. Срок реализации: до 2025 года. Параметры: площадь участка – 0,3 га, 60 посещений в смену. Статус объекта: планируемый к размещению. Характеристика зон с особыми условиями использования территорий: не устанавливаются	
5.	Выборгский муниципальный район		
5.1.	Полянское сельское поселение	Наименование: Фельдшерско-акушерский пункт 1-го типа (государственное бюджетное учреждение здравоохранения Ленинградской области "Рощинская районная больница"). Вид объекта: обособленное структурное подразделение медицинской организации, оказывающей первичную медико-санитарную помощь. Назначение: оказание первичной доврачебной медико-санитарной помощи и паллиативной медицинской помощи. Срок реализации: до 2025 года. Параметры: площадь участка – 0,3 га. Статус объекта: планируемый к размещению. Характеристика зон с особыми условиями использования территорий: не устанавливаются	поселок Поляны, Выборгское шоссе, участок 88а
6.	Кировский муниципальный район		
6.1.	Суховское сельское	Наименование: Фельдшерско-	деревня Сухое

ПРАВИТЕЛЬСТВО ЛЕНИНГРАДСКОЙ ОБЛАСТИ

N	Муниципальное образование	Наименование объекта, основные характеристики	Местоположение
1	2	3	4
	поселение	акушерский пункт 1-ого типа (государственное бюджетное учреждение здравоохранения Ленинградской области "Кировская межрайонная больница"). Вид объекта: обособленное структурное подразделение медицинской организации, оказывающей первичную медико-санитарную помощь. Назначение: оказание первичной доврачебной медико-санитарной помощи и паллиативной медицинской помощи. Срок реализации: до 2025 года. Параметры: площадь участка – 0,3 га, 30 посещений в смену. Статус объекта: планируемый к размещению. Характеристика зон с особыми условиями использования территорий: не устанавливаются	
7.	Лодейнопольский муниципальный район		
7.1.	Алёховщинское сельское поселение	Наименование: Фельдшерско-акушерский пункт 1-ого типа (государственное бюджетное учреждение здравоохранения Ленинградской области "Лодейнопольская межрайонная больница"). Вид объекта: обособленное структурное подразделение медицинской организации, оказывающей первичную медико-санитарную помощь. Назначение: оказание первичной доврачебной медико-санитарной помощи и паллиативной медицинской помощи. Срок реализации: до 2025 года. Параметры: площадь участка – 0,3 га, 15 посещений в смену. Статус объекта: планируемый к размещению.	деревня Тервеничи

ПРАВИТЕЛЬСТВО ЛЕНИНГРАДСКОЙ ОБЛАСТИ

N	Муниципальное образование	Наименование объекта, основные характеристики	Местоположение
1	2	3	4
		Характеристика зон с особыми условиями использования территорий:	
8.	Ломоносовский муниципальный район		
8.1.	Ропшинское сельское поселение	Наименование: Фельдшерско-акушерский пункт 2-ого типа (государственное бюджетное учреждение здравоохранения Ленинградской области "Ломоносовская межрайонная больница им. И.Н. Юдченко"). Вид объекта: обособленное структурное подразделение медицинской организации, оказывающей первичную медико-санитарную помощь. Назначение: оказание первичной доврачебной медико-санитарной помощи и паллиативной медицинской помощи. Срок реализации: до 2025 года. Параметры: площадь участка – 0,3 га, 30 посещений в смену. Статус объекта: планируемый к размещению. Характеристика зон с особыми условиями использования территорий: не устанавливаются	деревня Яльгелево
8.2.	Кипенское сельское поселение	Наименование: Фельдшерско-акушерский пункт 1-ого типа (государственное бюджетное учреждение здравоохранения Ленинградской области "Ломоносовская межрайонная больница им. И.Н. Юдченко"). Вид объекта: обособленное структурное подразделение медицинской организации, оказывающей первичную медико-санитарную помощь. Назначение: оказание первичной доврачебной медико-санитарной помощи и паллиативной медицинской помощи. Срок реализации: до 2025 года.	деревня Витино

";

ПРАВИТЕЛЬСТВО ЛЕНИНГРАДСКОЙ ОБЛАСТИ

N	Муниципальное образование	Наименование объекта, основные характеристики	Местоположение
1	2	3	4
		Параметры: площадь участка – 0,3 га. Статус объекта: планируемый к размещению. Характеристика зон с особыми условиями использования территорий: не устанавливаются	

таблицу 12 (Объекты физической культуры и массового спорта регионального значения. Расчетный срок) дополнить пунктами следующего содержания:

"

2.	Гатчинский муниципальный район		
2.1.	Гатчинское городское поселение	Наименование: Плавательный бассейн с местами для зрителей. Вид объекта: спортивное сооружение. Назначение: развитие сети объектов, необходимых для организации и проведения официальных региональных и межмуниципальных физкультурных, физкультурно-оздоровительных и спортивных мероприятий. Срок реализации: до 2025 года. Параметры: площадь объекта: не менее 8700 м², количество чаш бассейна не менее трех: для спортивного плавания (25 × 25, глубина 2,5 м, 10 дорожек, 160 сидячих мест для зрителей), для оздоровительного плавания (12 × 7, глубина 1,25 м), для обучения плаванию детей от 7 до 10 лет (10 × 6), количество залов не менее четырех (1 зал подготовительных занятий, 2 зала для физкультурно-оздоровительных занятий, 1 тренажёрный зал), общей площадью не менее 587 кв. м. Статус объекта: планируемый к размещению. Характеристика зон с особыми условиями использования территорий: не устанавливаются	Город Гатчина, улица Генерала Кныша, земельный участок N 13а (земельный участок с кадастровым номером 47:25:0107008:203)

ПРАВИТЕЛЬСТВО ЛЕНИНГРАДСКОЙ ОБЛАСТИ

3.	Тихвинский муниципальный район		
3.1.	Тихвинское городское поселение	Наименование: Физкультурно-оздоровительный комплекс с плавательным бассейном в городе Тихвин. Вид объекта: объект спорта, включающий раздельно нормируемые спортивные сооружения (объекты) (в т. ч. физкультурно-оздоровительный комплекс). Назначение: развитие сети объектов, необходимых для организации и проведения официальных региональных и межмуниципальных физкультурных, физкультурно-оздоровительных и спортивных мероприятий. Срок реализации: до 2025 года. Параметры: ориентировочная площадь земельного участка – 1 га, универсальный игровой зал, тренажёрный зал. Статус объекта: планируемый к размещению. Характеристика зон с особыми условиями использования территорий: не устанавливаются	город Тихвин, улица Пещерка

";

после таблицы 16 (Особо охраняемые природные территории регионального значения. Первая очередь) дополнить таблицей следующего содержания:

"Таблица 16.1

Особо охраняемые природные территории регионального
Расчетный срок

N	Муниципальное образование	Наименование объекта, основные характеристики	Местоположение
1	2	3	4
1.	Всеволожский муниципальный район		
1.1.	Заневское городское поселение	Наименование: "Ржевский лесопарк и Ковалёвский лес". Вид объекта: государственный природный заказник. Назначение: сохранение уникальных природных комплексов и объектов.	вблизи улицы Шоссейной

ПРАВИТЕЛЬСТВО ЛЕНИНГРАДСКОЙ ОБЛАСТИ

N	Муниципальное образование	Наименование объекта, основные характеристики	Местоположение
1	2	3	4
		Срок реализации: до 2025 года. Параметры: ориентировочная площадь территории – 193,34 га. Статус объекта: планируемый к размещению. Характеристика зон с особыми условиями использования территорий: не устанавливаются	
2.	Приозерский муниципальный район		
2.1.	Приозерское городское поселение, Севастьяновское сельское поселение	Наименование: "Кузнечное". Вид объекта: государственный природный заказник. Назначение: сохранение уникальных природных комплексов и объектов. Срок реализации: до 2025 года. Параметры: ориентировочная площадь территории – 4554 га. Статус объекта: планируемый к размещению. Характеристика зон с особыми условиями использования территорий: не устанавливаются	на прибрежных островах и акватории Ладожского озера к северу от поселка Бурнево до границы с Республикой Карелия

";

таблицу 17 (Зоны преимущественно сельскохозяйственного использования регионального значения) дополнить пунктами следующего содержания:

"

8.	Волосовский муниципальный район	Наименование: Зона преимущественно сельскохозяйственного использования Волосовская. Основные характеристики: площадь: 79678,7 га. Назначение: агропромышленные комплексы для производства товарной сельскохозяйственной продукции и размещения предприятий по её переработке, преимущественная специализация: многопрофильная. Статус объекта: планируемый к размещению. Характеристика зон с особыми	Бегуницкое сельское поселение, Большеврудское сельское поселение, Волосовское городское поселение, Калитинское сельское поселение, Клопицкое сельское поселение, Рабитицкое сельское поселение, Сабское сельское поселение

";

ПРАВИТЕЛЬСТВО ЛЕНИНГРАДСКОЙ ОБЛАСТИ

		условиями использования территорий: не устанавливаются	

в пункте 3 (Объекты регионального значения, исключаемые из схемы территориального планирования Ленинградской области):

после таблицы 13 (Объекты электроэнергетических систем регионального значения. Расчетный срок) дополнить таблицами 14 - 15 следующего содержания:

"Таблица 14

Объекты здравоохранения регионального значения

N	Муниципальное образование	Наименование объекта, основные характеристики	Местоположение
1	2	3	4
1.	Волосовский муниципальный район		
1.1.	Клопицкое сельское поселение	Наименование: Врачебная амбулатория государственного бюджетного учреждения здравоохранения "Волосовская межрайонная больница". Вид объекта: объект здравоохранения. Назначение: оказание первичной доврачебной медико-санитарной помощи и паллиативной медицинской помощи. Параметры: 28 посещений в смену. Статус объекта: планируемый к реконструкции. Характеристика зон с особыми условиями использования территорий: не устанавливаются	деревня Торосово

Таблица 15

Объекты культурно-досугового типа регионального значения

N	Муниципальное образование	Наименование объекта, основные характеристики	Местоположение
1	2	3	4
1.	Всеволожский муниципальный район		
1.1.	Дубровское городское поселение	Наименование: Центр военно-патриотического воспитания и подготовки граждан (молодёжи) к военной службе "Патриот" (ГБУ ЛО "Центр "Патриот"). Вид объекта: объект	городской поселок Дубровка

";

ПРАВИТЕЛЬСТВО ЛЕНИНГРАДСКОЙ ОБЛАСТИ

N	Муниципальное образование	Наименование объекта, основные характеристики	Местоположение
1	2	3	4
		молодёжной политики. Назначение: организация массовых социальных, культурных, спортивных и других молодежных мероприятий в сфере военно-патриотического воспитания. Параметры: спальный корпус общей площадью 2256,6 кв. м, два учебных корпуса общей площадью 2215,7 и 2110,6 кв. м. Статус объекта: планируемый к размещению. Характеристика зон с особыми условиями использования территорий: не устанавливаются	

";

раздел "Карты" дополнить следующими картами: "Карта планируемого размещения объектов социальной инфраструктуры регионального значения", "Карта планируемого размещения предприятий промышленности и объектов сельского и лесного хозяйства регионального значения", "Карта планируемого размещения объектов производительных сил регионального значения", "Карта планируемого размещения автомобильных дорог, линий общественного пассажирского транспорта и объектов транспортной инфраструктуры", "Карта планируемого размещения туристско-рекреационных зон регионального значения", "Карта планируемого размещения особо охраняемых природных территорий регионального значения", "Карта планируемого размещения месторождений и проявлений полезных ископаемых регионального значения", "Карта планируемого размещения зон преимущественно сельскохозяйственного использования регионального значения".

ПРАВИТЕЛЬСТВО ЛЕНИНГРАДСКОЙ ОБЛАСТИ

ИЗМЕНЕНИЯ В СХЕМУ ТЕРРИТОРИАЛЬНОГО ПЛАНИРОВАНИЯ ЛЕНИНГРАДСКОЙ ОБЛАСТИ

КАРТА ПЛАНИРУЕМОГО РАЗМЕЩЕНИЯ АВТОМОБИЛЬНЫХ ДОРОГ, ЛИНИЙ ОБЩЕСТВЕННОГО ПАССАЖИРСКОГО ТРАНСПОРТА И ОБЪЕКТОВ ТРАНСПОРТНОЙ ИНФРАСТРУКТУРЫ

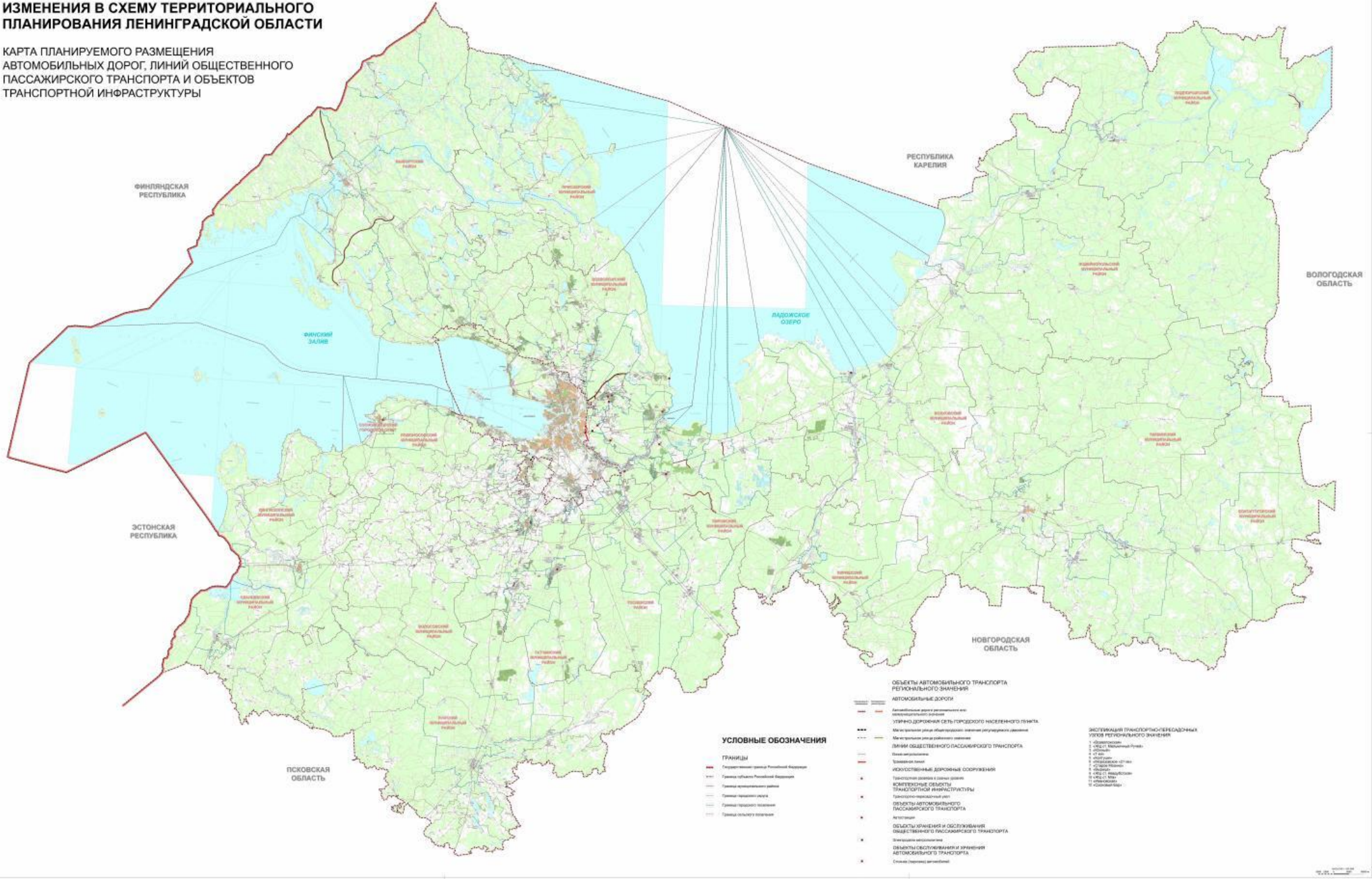

ПРАВИТЕЛЬСТВО ЛЕНИНГРАДСКОЙ ОБЛАСТИ

ИЗМЕНЕНИЯ В СХЕМУ ТЕРРИТОРИАЛЬНОГО ПЛАНИРОВАНИЯ ЛЕНИНГРАДСКОЙ ОБЛАСТИ

КАРТА ПЛАНИРУЕМОГО РАЗМЕЩЕНИЯ ПРЕДПРИЯТИЙ ПРОМЫШЛЕННОСТИ И ОБЪЕКТОВ СЕЛЬСКОГО И ЛЕСНОГО ХОЗЯЙСТВА РЕГИОНАЛЬНОГО ЗНАЧЕНИЯ

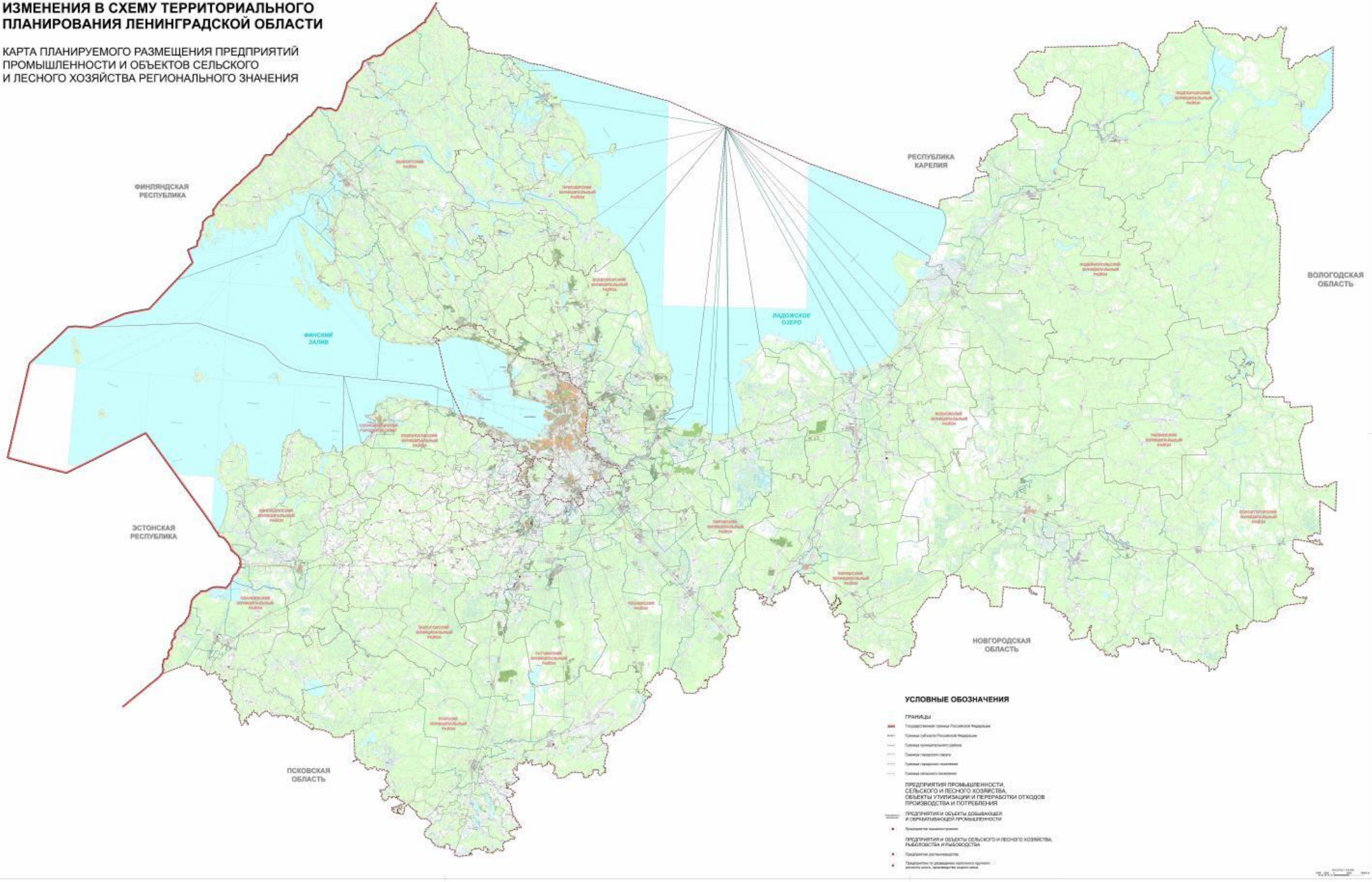

ПРАВИТЕЛЬСТВО ЛЕНИНГРАДСКОЙ ОБЛАСТИ

ИЗМЕНЕНИЯ В СХЕМУ ТЕРРИТОРИАЛЬНОГО ПЛАНИРОВАНИЯ ЛЕНИНГРАДСКОЙ ОБЛАСТИ

КАРТА ПЛАНИРУЕМОГО РАЗМЕЩЕНИЯ МЕСТОРОЖДЕНИЙ И ПРОЯВЛЕНИЙ ПОЛЕЗНЫХ ИСКОПАЕМЫХ РЕГИОНАЛЬНОГО ЗНАЧЕНИЯ

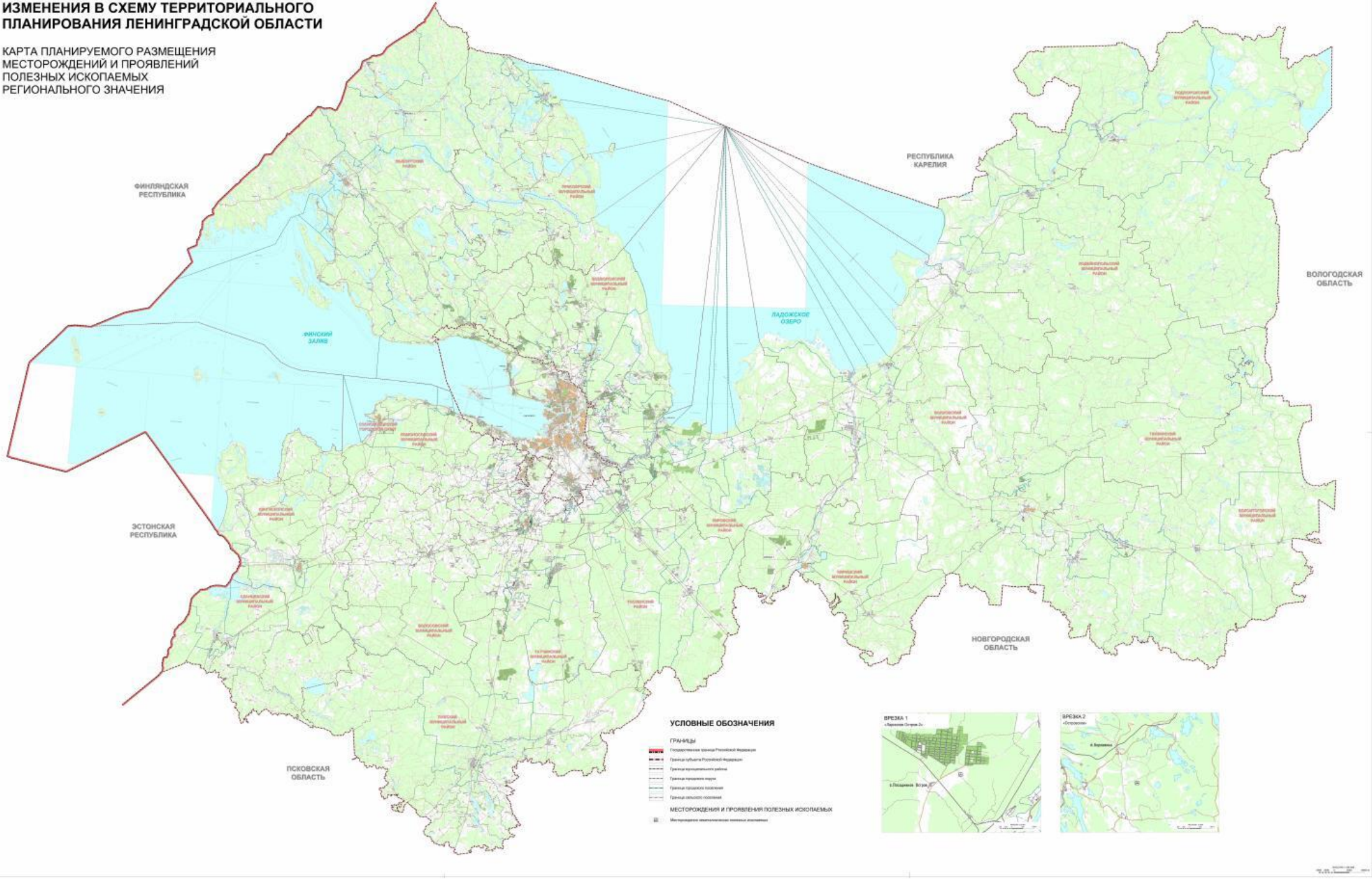

ПРАВИТЕЛЬСТВО ЛЕНИНГРАДСКОЙ ОБЛАСТИ

ИЗМЕНЕНИЯ В СХЕМУ ТЕРРИТОРИАЛЬНОГО ПЛАНИРОВАНИЯ ЛЕНИНГРАДСКОЙ ОБЛАСТИ

КАРТА ПЛАНИРУЕМОГО РАЗМЕЩЕНИЯ ОСОБО ОХРАНЯЕМЫХ ПРИРОДНЫХ ТЕРРИТОРИЙ РЕГИОНАЛЬНОГО ЗНАЧЕНИЯ

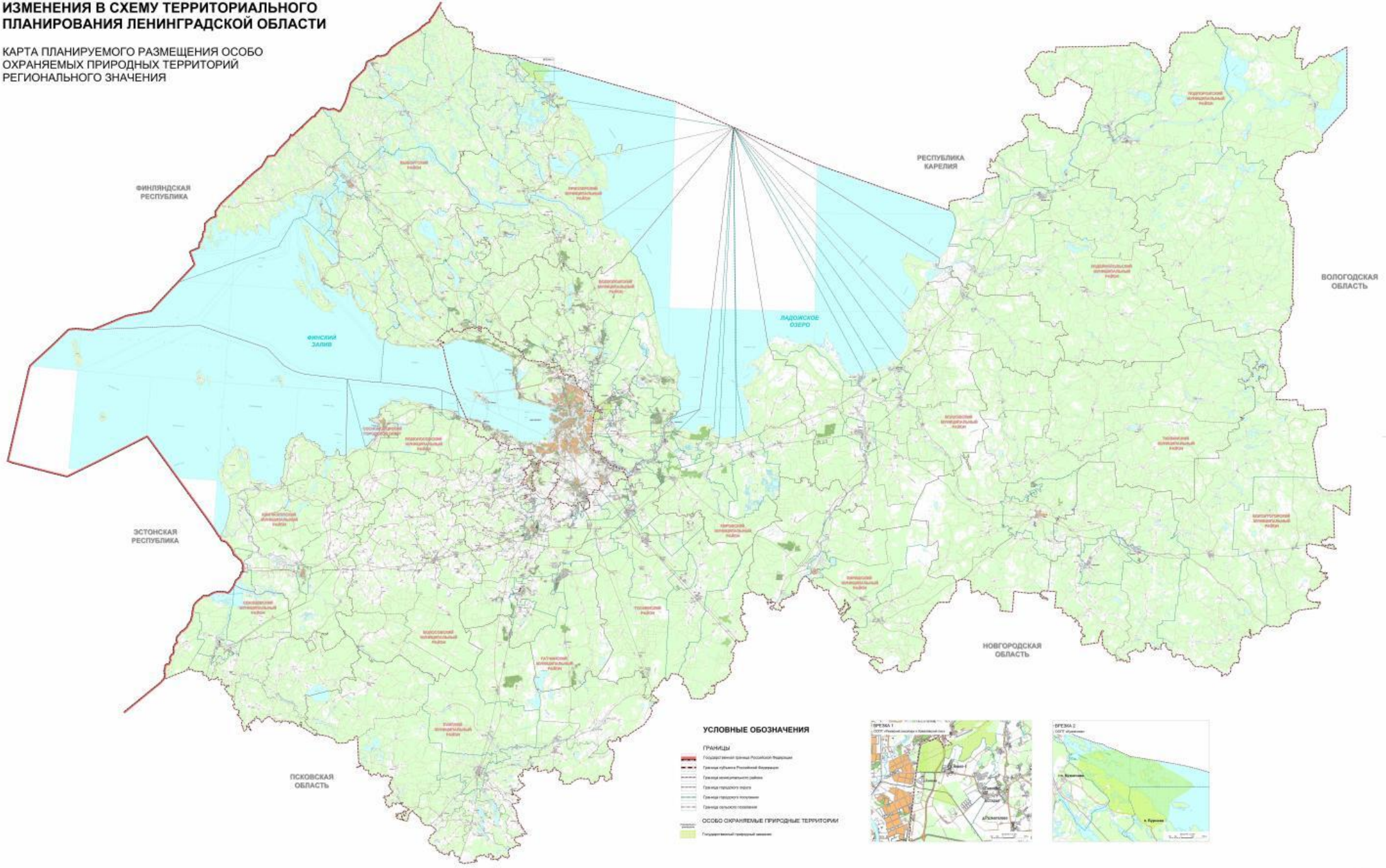

ПРАВИТЕЛЬСТВО ЛЕНИНГРАДСКОЙ ОБЛАСТИ

ИЗМЕНЕНИЯ В СХЕМУ ТЕРРИТОРИАЛЬНОГО ПЛАНИРОВАНИЯ ЛЕНИНГРАДСКОЙ ОБЛАСТИ

КАРТА ПЛАНИРУЕМОГО РАЗМЕЩЕНИЯ ЗОН ПРЕИМУЩЕСТВЕННО СЕЛЬСКОХОЗЯЙСТВЕННОГО ИСПОЛЬЗОВАНИЯ РЕГИОНАЛЬНОГО ЗНАЧЕНИЯ

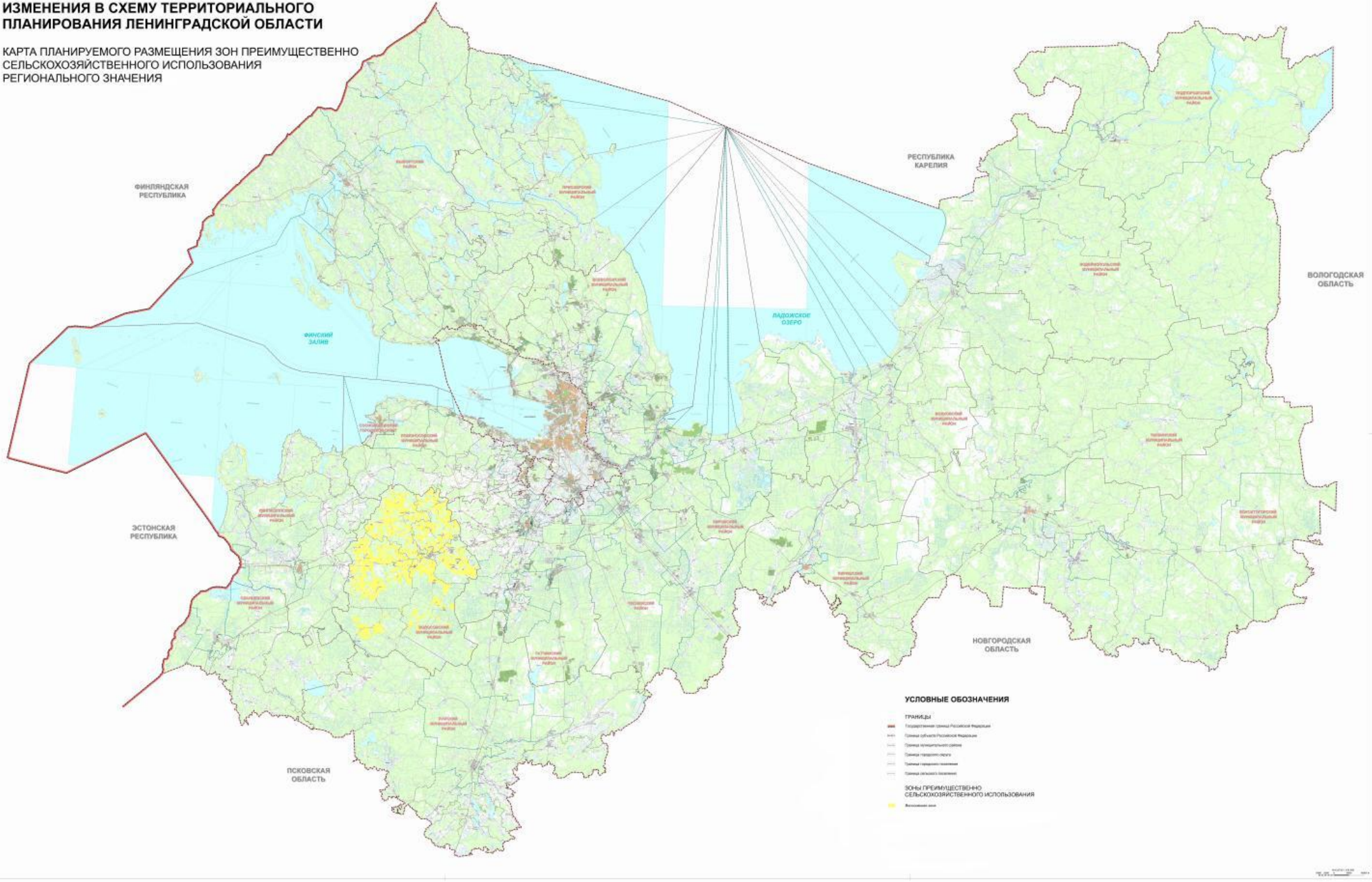

ПРАВИТЕЛЬСТВО ЛЕНИНГРАДСКОЙ ОБЛАСТИ

ИЗМЕНЕНИЯ В СХЕМУ ТЕРРИТОРИАЛЬНОГО ПЛАНИРОВАНИЯ ЛЕНИНГРАДСКОЙ ОБЛАСТИ

КАРТА ПЛАНИРУЕМОГО РАЗМЕЩЕНИЯ ОБЪЕКТОВ СОЦИАЛЬНОЙ ИНФРАСТРУКТУРЫ РЕГИОНАЛЬНОГО ЗНАЧЕНИЯ

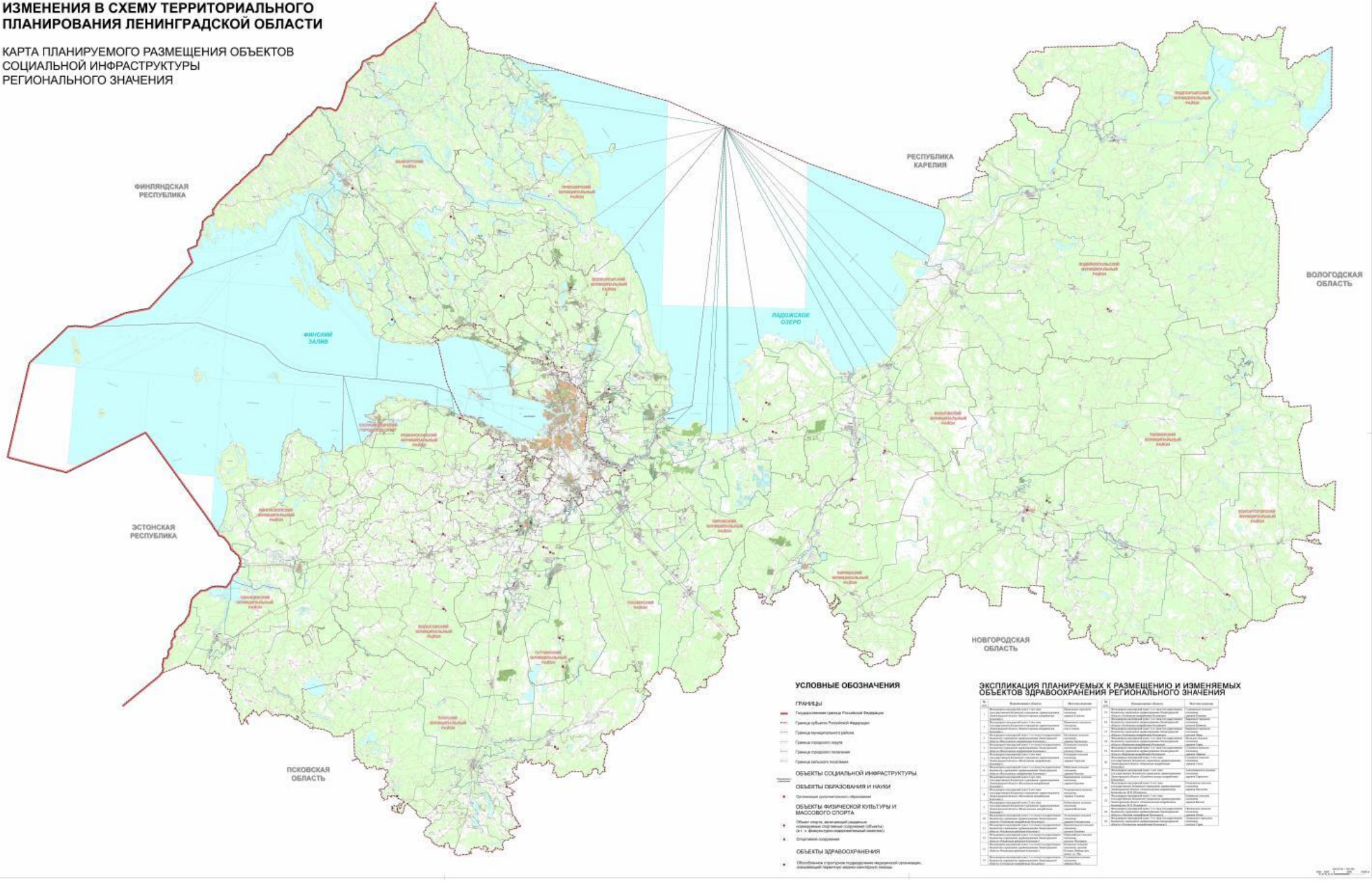

ПРАВИТЕЛЬСТВО ЛЕНИНГРАДСКОЙ ОБЛАСТИ

ИЗМЕНЕНИЯ В СХЕМУ ТЕРРИТОРИАЛЬНОГО ПЛАНИРОВАНИЯ ЛЕНИНГРАДСКОЙ ОБЛАСТИ

КАРТА ПЛАНИРУЕМОГО РАЗМЕЩЕНИЯ ОБЪЕКТОВ ПРОИЗВОДИТЕЛЬНЫХ СИЛ РЕГИОНАЛЬНОГО ЗНАЧЕНИЯ

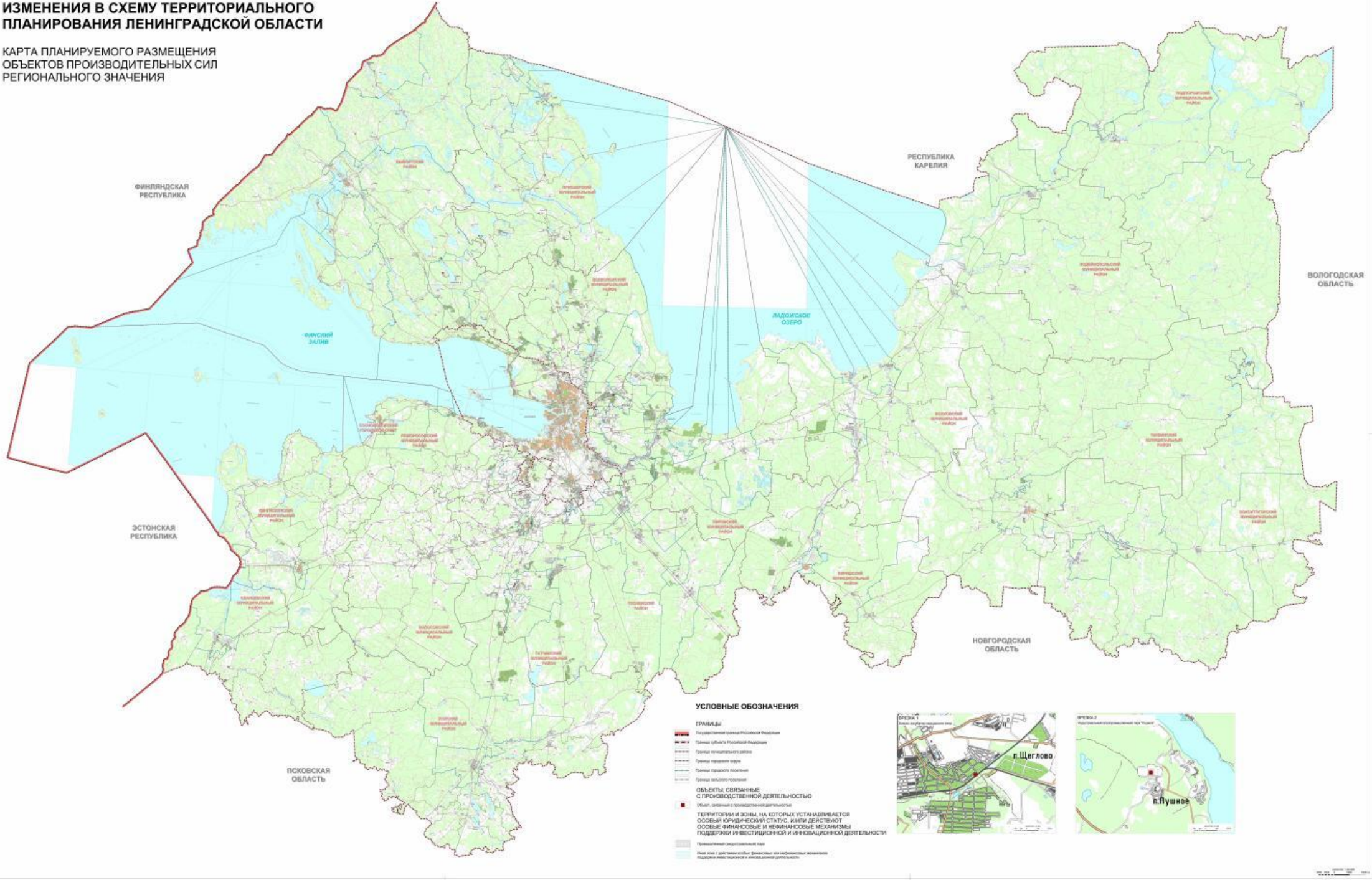

ПРАВИТЕЛЬСТВО ЛЕНИНГРАДСКОЙ ОБЛАСТИ

ИЗМЕНЕНИЯ В СХЕМУ ТЕРРИТОРИАЛЬНОГО ПЛАНИРОВАНИЯ ЛЕНИНГРАДСКОЙ ОБЛАСТИ

КАРТА ПЛАНИРУЕМОГО РАЗМЕЩЕНИЯ ТУРИСТСКО-РЕКРЕАЦИОННЫХ ЗОН РЕГИОНАЛЬНОГО ЗНАЧЕНИЯ

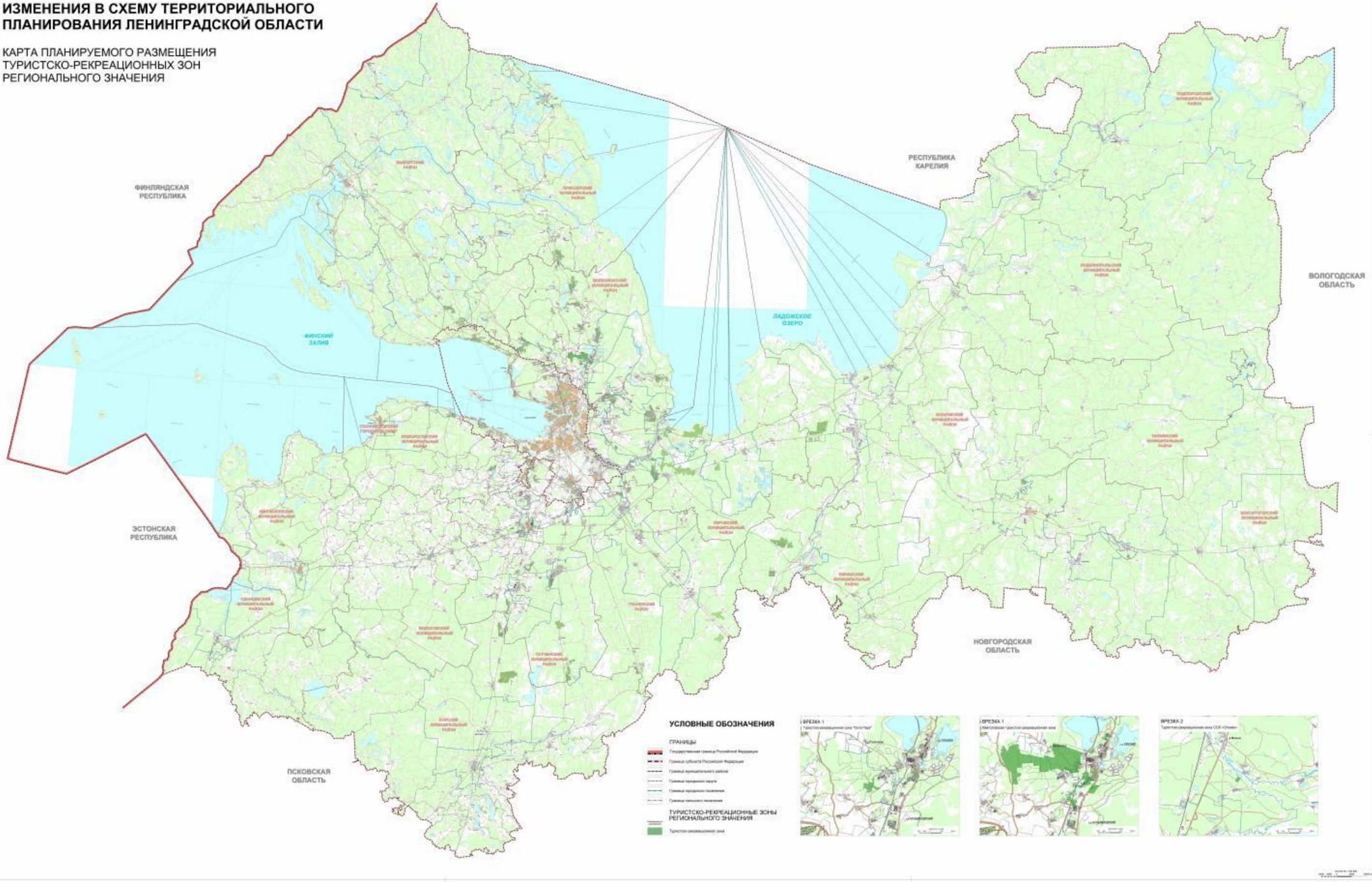

ПРАВИТЕЛЬСТВО ЛЕНИНГРАДСКОЙ ОБЛАСТИ

Лист согласования к документу № 608 от 23.12.2019
Инициатор согласования: Суровая Е.Н. главный специалист - делопроизводитель
Согласование инициировано: 09.12.2019 19:01

ЛИСТ СОГЛАСОВАНИЯ Тип согласования: **смешанное**

N°	ФИО	Срок согласования	Результат согласования	Замечания/Комментарии
Тип согласования: **последовательное**				
1	Хлупин Станислав Валентинович		Согласовано 19.12.2019 10:08	-
2	Кулаков Игорь Яковлевич		Согласовано 19.12.2019 15:00	-
Тип согласования: **последовательное**				
3	Петров И.В. / Гуляева К.С.		Перенаправл-ено 19.12.2019 15:37	-
	Громов Александр Евгеньевич		Перенаправл-ено 19.12.2019 15:41	-
	Басурина К.О.		Согласовано 19.12.2019 16:24	Без замечаний. Информация о направлении Проекта в Прокуратуру Ленинградской области представлена.
	Громов Александр Евгеньевич		Согласовано 19.12.2019 16:25	-
3.1	Петров И.В. / Григорьев А.А.		Согласовано 20.12.2019 15:03	-
4	Макаров А.Е.		ЭП Согласовано 20.12.2019 15:30	СРОЧНО!
5	Протокольный отдел		Перенаправл-ено 20.12.2019 15:42	Срочно! Сегодня!
	Левина Инна Григорьевна	20.12.19	Согласовано 24.12.2019 09:52	№ 9276
5.2	Протокольный отдел		Согласовано 25.12.2019 08:52	-
Тип согласования: **последовательное**				
6	Дрозденко А.Ю. - Губернатор ЛО / Протокольный отдел		Подписано 25.12.2019 08:52	-