



КОМИТЕТ ГРАДОСТРОИТЕЛЬНОЙ ПОЛИТИКИ
ЛЕНИНГРАДСКОЙ ОБЛАСТИ

ПРИКАЗ

от 15 марта 2021 года № 25

**О внесении изменений в Правила землепользования и застройки территории
муниципального образования «Город Всеволожск»
Всеволожского муниципального района Ленинградской области**

В соответствии со статьями 32 и 33 Градостроительного кодекса Российской Федерации, пунктом 1 части 2 статьи 1 областного закона от 7 июля 2014 года № 45-оз «О перераспределении полномочий в области градостроительной деятельности между органами государственной власти Ленинградской области и органами местного самоуправления Ленинградской области», пунктом 2.13 Положения о Комитете градостроительной политики Ленинградской области, утвержденного постановлением Правительства Ленинградской области от 9 сентября 2019 года № 421, приказываю:

внести в Правила землепользования и застройки территории муниципального образования «Город Всеволожск» Всеволожского муниципального района Ленинградской области, утвержденные решением совета депутатов муниципального образования «Город Всеволожск» Всеволожского муниципального района Ленинградской области от 26.03.2013 № 16 (с изменениями), изменения согласно приложению к настоящему приказу.

Председатель комитета

И.Я.Кулаков

**Изменения в Правила землепользования и застройки территории
муниципального образования «Город Всеволожск» Всеволожского
муниципального района Ленинградской области**

1. В пункте 3 статьи 49 основные виды разрешенного использования дополнить строкой 16.1 следующего содержания:
«16.1. Улично-дорожная сеть, код 12.0.1».
2. В пункте 3 статьи 52 основные виды разрешенного использования дополнить строкой 35.1 следующего содержания:
«35.1. Улично-дорожная сеть, код 12.0.1».
3. В пункте 4 статьи 60 основные виды разрешенного использования дополнить строкой 5.1 следующего содержания:
«5.1. Улично-дорожная сеть, код 12.0.1».
4. В пункте 4 статьи 61 основные виды разрешенного использования дополнить строкой 23.1 следующего содержания:
«23.1. Улично-дорожная сеть, код 12.0.1».
5. В пункте 4 статьи 62 основные виды разрешенного использования дополнить строкой 19.1 следующего содержания:
«19.1. Улично-дорожная сеть, код 12.0.1».
6. В пункте 3 статьи 66 основные виды разрешенного использования дополнить строкой 7.1 следующего содержания:
«7.1. Улично-дорожная сеть, код 12.0.1».
7. Дополнить приложением «Сведения о границах территориальных зон» описанием местоположения границ территориальной зоны ТЖ-2, ТД-1, ТР-4, ТП-1, ТП-2, ТТ-2.

Приложение
к Правилам землепользования и застройки
территории муниципального образования «Город Всеволожск»
Всеволожского муниципального района Ленинградской области

Сведения о границах территориальных зон
ТЖ-2, ТД-1, ТР-4, ТП-1, ТП-2, ТТ-2

ОПИСАНИЕ МЕСТОПОЛОЖЕНИЯ ГРАНИЦ
территориальная зона "Зона малоэтажной жилой застройки"

(наименование объекта, местоположение границ которого описано (далее - объект))

Раздел 1

Сведения об объекте

№ п/п	Характеристики объекта	Описание характеристик
1	2	3
1.	Местоположение объекта	Ленинградская область, район Всеволожский, город Всеволожск
2.	Площадь объекта +/- величина погрешности определения площади (Р +/- Дельта Р)	83487 +/- 101 м ²
3.	Иные характеристики объекта	-

Раздел 2

Сведения о местоположении границ объекта

1. Система координат МСК 47 зона 2

2. Сведения о характерных точках границ объекта

Обозначение характерных точек границ	Координаты, м		Метод определения координат характерной точки	Средняя квадратическая погрешность положения характерной точки (Mt), м	Описание обозначения точки на местности (при наличии)
	X	Y			
1	2	3	4	5	6
1	445101.72	2233747.75	Картометрический метод	0.1	-
2	445105.58	2233751.95	Картометрический метод	0.1	-
3	445110.24	2233775.85	Картометрический метод	0.1	-
4	445113.94	2233803.39	Картометрический метод	0.1	-
5	445117.07	2233828.50	Картометрический метод	0.1	-
6	445118.30	2233838.11	Картометрический метод	0.1	-
7	445132.29	2233935.28	Картометрический метод	0.1	-
8	445133.01	2233940.06	Картометрический метод	0.1	-
9	445098.44	2233945.96	Картометрический метод	0.1	-
10	445105.10	2233982.00	Картометрический метод	0.1	-
11	445111.65	2233981.01	Картометрический метод	0.1	-
12	445138.80	2233976.99	Картометрический метод	0.1	-
13	445143.51	2234006.12	Картометрический метод	0.1	-
14	445144.19	2234010.21	Картометрический метод	0.1	-
15	445144.78	2234013.71	Картометрический метод	0.1	-
16	445145.59	2234018.30	Картометрический метод	0.1	-
17	445146.60	2234025.46	Картометрический метод	0.1	-
18	445149.13	2234038.19	Картометрический метод	0.1	-
19	445151.34	2234056.72	Картометрический метод	0.1	-
20	445156.76	2234110.76	Картометрический метод	0.1	-
21	445159.38	2234126.78	Картометрический метод	0.1	-
22	445161.40	2234143.31	Картометрический метод	0.1	-

2. Сведения о характерных точках границ объекта					
Обозначение характерных точек границ	Координаты, м		Метод определения координат характерной точки	Средняя квадратическая погрешность положения характерной точки (Mt), м	Описание обозначения точки на местности (при наличии)
	X	Y			
1	2	3	4	5	6
23	445159.50	2234145.16	Картометрический метод	0.1	-
24	445159.75	2234156.89	Картометрический метод	0.1	-
25	445143.01	2234177.43	Картометрический метод	0.1	-
26	445141.76	2234178.94	Картометрический метод	0.1	-
27	445113.44	2234207.72	Картометрический метод	0.1	-
28	445118.02	2234213.14	Картометрический метод	0.1	-
29	445109.76	2234222.67	Картометрический метод	0.1	-
30	445085.25	2234237.49	Картометрический метод	0.1	-
31	445071.04	2234243.68	Картометрический метод	0.1	-
32	445061.86	2234247.68	Картометрический метод	0.1	-
33	445039.07	2234253.76	Картометрический метод	0.1	-
34	445018.94	2234257.07	Картометрический метод	0.1	-
35	445014.34	2234253.16	Картометрический метод	0.1	-
36	445015.41	2234249.35	Картометрический метод	0.1	-
37	445019.71	2234233.95	Картометрический метод	0.1	-
38	445022.13	2234225.32	Картометрический метод	0.1	-
39	445037.26	2234169.45	Картометрический метод	0.1	-
40	445083.93	2234167.64	Картометрический метод	0.1	-
41	445083.39	2234154.33	Картометрический метод	0.1	-
42	445088.33	2234153.72	Картометрический метод	0.1	-
43	445088.43	2234148.39	Картометрический метод	0.1	-
44	445097.23	2234147.28	Картометрический метод	0.1	-
45	445096.74	2234141.78	Картометрический метод	0.1	-
46	445092.39	2234099.24	Картометрический метод	0.1	-
47	445091.80	2234095.84	Картометрический метод	0.1	-
48	445090.65	2234084.76	Картометрический метод	0.1	-

2. Сведения о характерных точках границ объекта					
Обозначение характерных точек границ	Координаты, м		Метод определения координат характерной точки	Средняя квадратическая погрешность положения характерной точки (Mt), м	Описание обозначения точки на местности (при наличии)
	X	Y			
1	2	3	4	5	6
49	445062.87	2234093.33	Картометрический метод	0.1	-
50	445061.40	2234089.58	Картометрический метод	0.1	-
51	445031.52	2234096.33	Картометрический метод	0.1	-
52	445026.47	2234065.62	Картометрический метод	0.1	-
53	445016.41	2234005.71	Картометрический метод	0.1	-
54	445016.40	2234005.67	Картометрический метод	0.1	-
55	445016.34	2234005.68	Картометрический метод	0.1	-
56	445015.73	2234001.62	Картометрический метод	0.1	-
57	445015.79	2234001.62	Картометрический метод	0.1	-
58	445013.93	2233989.64	Картометрический метод	0.1	-
59	445013.58	2233987.37	Картометрический метод	0.1	-
60	444977.06	2233765.68	Картометрический метод	0.1	-
61	444979.07	2233765.39	Картометрический метод	0.1	-
62	444978.93	2233764.52	Картометрический метод	0.1	-
63	445026.57	2233758.46	Картометрический метод	0.1	-
64	445028.59	2233758.17	Картометрический метод	0.1	-
65	445047.60	2233753.31	Картометрический метод	0.1	-
66	445051.48	2233752.91	Картометрический метод	0.1	-
67	445051.49	2233752.96	Картометрический метод	0.1	-
68	445051.55	2233752.95	Картометрический метод	0.1	-
69	445051.59	2233753.49	Картометрический метод	0.1	-
70	445057.79	2233752.08	Картометрический метод	0.1	-
71	445065.44	2233750.69	Картометрический метод	0.1	-
1	445101.72	2233747.75	Картометрический метод	0.1	-
72	444847.50	2233891.95	Картометрический метод	0.1	-
73	444855.60	2233936.87	Картометрический метод	0.1	-

2. Сведения о характерных точках границ объекта					
Обозначение характерных точек границ	Координаты, м		Метод определения координат характерной точки	Средняя квадратическая погрешность положения характерной точки (Mt), м	Описание обозначения точки на местности (при наличии)
	X	Y			
1	2	3	4	5	6
74	444856.64	2233945.16	Картометрический метод	0.1	-
75	444853.08	2233971.50	Картометрический метод	0.1	-
76	444850.81	2233990.52	Картометрический метод	0.1	-
77	444845.49	2234005.94	Картометрический метод	0.1	-
78	444850.41	2234020.04	Картометрический метод	0.1	-
79	444853.71	2234059.14	Картометрический метод	0.1	-
80	444855.58	2234065.04	Картометрический метод	0.1	-
81	444857.86	2234087.83	Картометрический метод	0.1	-
82	444858.63	2234101.09	Картометрический метод	0.1	-
83	444865.22	2234135.85	Картометрический метод	0.1	-
84	444849.54	2234148.58	Картометрический метод	0.1	-
85	444798.13	2234155.55	Картометрический метод	0.1	-
86	444777.93	2234191.07	Картометрический метод	0.1	-
87	444772.56	2234227.84	Картометрический метод	0.1	-
88	444772.54	2234264.10	Картометрический метод	0.1	-
89	444772.30	2234265.55	Картометрический метод	0.1	-
90	444766.22	2234265.08	Картометрический метод	0.1	-
91	444747.36	2234264.82	Картометрический метод	0.1	-
92	444741.63	2234265.05	Картометрический метод	0.1	-
93	444733.67	2234264.35	Картометрический метод	0.1	-
94	444732.27	2234264.06	Картометрический метод	0.1	-
95	444728.71	2234262.43	Картометрический метод	0.1	-
96	444702.00	2234254.71	Картометрический метод	0.1	-
97	444702.50	2234248.34	Картометрический метод	0.1	-
98	444692.16	2234247.52	Картометрический метод	0.1	-
99	444689.12	2234243.10	Картометрический метод	0.1	-

2. Сведения о характерных точках границ объекта					
Обозначение характерных точек границ	Координаты, м		Метод определения координат характерной точки	Средняя квадратическая погрешность положения характерной точки (Mt), м	Описание обозначения точки на местности (при наличии)
	X	Y			
1	2	3	4	5	6
100	444706.80	2234196.02	Картометрический метод	0.1	-
101	444711.53	2234183.42	Картометрический метод	0.1	-
102	444712.66	2234180.73	Картометрический метод	0.1	-
103	444790.69	2233974.03	Картометрический метод	0.1	-
104	444789.25	2233973.55	Картометрический метод	0.1	-
105	444797.12	2233955.72	Картометрический метод	0.1	-
106	444797.56	2233955.83	Картометрический метод	0.1	-
107	444821.38	2233892.75	Картометрический метод	0.1	-
108	444821.77	2233891.68	Картометрический метод	0.1	-
72	444847.50	2233891.95	Картометрический метод	0.1	-
3. Сведения о характерных точках части (частей) границы объекта					
Обозначение характерных точек части границы	Координаты, м		Метод определения координат характерной точки	Средняя квадратическая погрешность положения характерной точки (Mt), м	Описание обозначения точки на местности (при наличии)
	X	Y			
1	2	3	4	5	6
-	-	-	-	-	-

Раздел 3

Сведения о местоположении измененных (уточненных) границ объекта

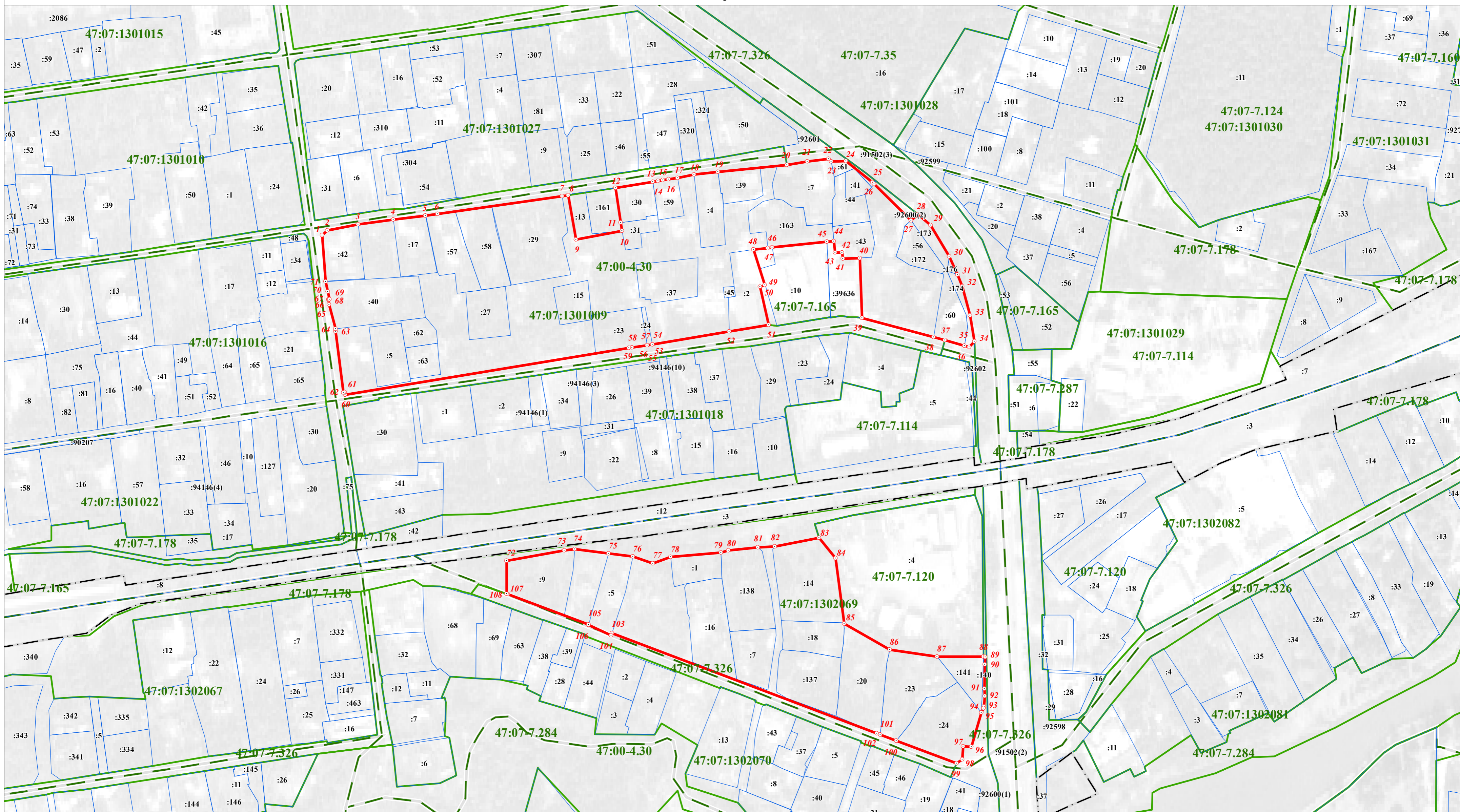
1. Система координат -

2. Сведения о характерных точках границ объекта

Обозначение характерных точек границ	Существующие координаты, м		Измененные (уточненные) координаты, м		Метод определения координат характерной точки	Средняя квадратическая погрешность положения характерной точки (M _t), м	Описание обозначения точки на местности (при наличии)
	X	Y	X	Y			
1	2	3	4	5	6	7	8
-	-	-	-	-	-	-	

3. Сведения о характерных точках части (частей) границы объекта

Обозначение характерных точек части границы	Существующие координаты, м		Измененные (уточненные) координаты, м		Метод определения координат характерной точки	Средняя квадратическая погрешность положения характерной точки (M _t), м	Описание обозначения точки на местности (при наличии)
	X	Y	X	Y			
1	2	3	4	5	6	7	8
-	-	-	-	-	-	-	



Используемые условные знаки и обозначения:

Масштаб 1:2000

- Граница объекта работ
- Граница кадастрового квартала
- Граница муниципального образования, сведения о которой внесены в ЕГРН
- Граница населенного пункта, сведения о которой внесены в ЕГРН
- Граница территориальной зоны, сведения о которой внесены в ЕГРН
- Граница земельного участка, сведения о котором внесены в ЕГРН
- 22 Характерная точка границы объекта работ
- 483 Номер земельного участка, сведения о границах которого внесены в ЕГРН, в кадастровом квартале
- 47:07-7.2 Номер границы территориальной зоны, сведения о границах которой внесены в ЕГРН
- 47:00-4.30 Номер границы муниципального образования или населенного пункта, сведения о границах которых внесены в ЕГРН
- 47:07:0722001 Номер кадастрового квартала

Подпись _____ Дата " 02 " февраля 2020 г.

Место для оттиска печати (при наличии) лица, составившего описание местоположения границ

**Текстовое описание местоположения границ
населенных пунктов, территориальных зон, особо охраняемых природных
территорий, зон с особыми условиями использования территорий**

Прохождение границы		Описание прохождения границы
от точки	до точки	
1	2	3
1	2	по границе земельного участка с кадастровым номером 47:07:1301009:42
2	3	по границе земельного участка с кадастровым номером 47:07:1301009:42
3	4	по границе территориальной зоны с реестровым кадастровым номером 47:07-7.326
4	5	по границе земельного участка с кадастровым номером 47:07:1301009:17
5	6	по границе территориальной зоны с реестровым кадастровым номером 47:07-7.326
6	7	по границе территориальной зоны с реестровым кадастровым номером 47:07-7.326
7	8	по границе территориальной зоны с реестровым кадастровым номером 47:07-7.326
8	9	по границе земельного участка с кадастровым номером 47:07:1301009:13
9	10	по границе земельного участка с кадастровым номером 47:07:1301009:13
10	11	по границе земельного участка с кадастровым номером 47:07:1301009:31
11	12	по границе земельного участка с кадастровым номером 47:07:1301009:30
12	13	по границе земельного участка с кадастровым номером 47:07:1301009:30
13	14	по границе территориальной зоны с реестровым кадастровым номером 47:07-7.326
14	15	по границе территориальной зоны с реестровым кадастровым номером 47:07-7.326
15	16	по границе земельного участка с кадастровым номером 47:07:1301009:59
16	17	по границе земельного участка с кадастровым номером 47:07:1301009:59
17	18	по границе территориальной зоны с реестровым кадастровым номером 47:07-7.326
18	19	по границе земельного участка с кадастровым номером 47:07:1301009:4
19	20	по границе территориальной зоны с реестровым кадастровым номером 47:07-7.326
20	21	по границе земельного участка с кадастровым номером 47:07:1301009:7
21	22	по границе земельного участка с кадастровым номером 47:07:1301009:7
22	23	по границе земельного участка с кадастровым номером 47:07:1301009:7
23	24	по границе земельного участка с кадастровым номером 47:07:1301009:61
24	25	по границе земельного участка с кадастровым номером 47:07:1301009:61
25	26	по границе земельного участка с кадастровым номером 47:07:1301009:61
26	27	по границе контура земельного участка с кадастровым номером 47:07:0000000:92600(2)
27	28	по границе земельного участка с кадастровым номером 47:07:1301009:172
28	29	по границе земельного участка с кадастровым номером 47:07:1301009:172
29	30	по границе земельного участка с кадастровым номером 47:07:1301009:172
30	31	по границе контура земельного участка с кадастровым номером 47:07:0000000:91502(3)

**Текстовое описание местоположения границ
населенных пунктов, территориальных зон, особо охраняемых природных
территорий, зон с особыми условиями использования территорий**

Прохождение границы		Описание прохождения границы
от точки	до точки	
1	2	3
31	32	по границе контура земельного участка с кадастровым номером 47:07:0000000:91502(3)
32	33	по границе контура земельного участка с кадастровым номером 47:07:0000000:91502(3)
33	34	по границе контура земельного участка с кадастровым номером 47:07:0000000:91502(3)
34	35	по границе земельного участка с кадастровым номером 47:07:0000000:92602
35	36	по границе земельного участка с кадастровым номером 47:07:0000000:92602
36	37	по границе земельного участка с кадастровым номером 47:07:0000000:92602
37	38	по границе земельного участка с кадастровым номером 47:07:1301009:60
38	39	по границе территориальной зоны с реестровым кадастровым номером 47:07-7.326
39	40	по границе земельного участка с кадастровым номером 47:07:0000000:39636
40	41	по границе земельного участка с кадастровым номером 47:07:0000000:39636
41	42	по границе земельного участка с кадастровым номером 47:07:0000000:39636
42	43	по границе земельного участка с кадастровым номером 47:07:0000000:39636
43	44	по границе земельного участка с кадастровым номером 47:07:0000000:39636
44	45	-
45	46	по границе земельного участка с кадастровым номером 47:07:1301009:163
46	47	по границе земельного участка с кадастровым номером 47:07:1301009:163
47	48	-
48	49	по границе земельного участка с кадастровым номером 47:07:1301009:2
49	50	по границе земельного участка с кадастровым номером 47:07:1301009:2
50	51	по границе земельного участка с кадастровым номером 47:07:1301009:2
51	52	по границе земельного участка с кадастровым номером 47:07:1301009:2
52	53	по границе земельного участка с кадастровым номером 47:07:1301009:2
53	54	по границе территориальной зоны с реестровым кадастровым номером 47:07-7.326
54	55	по границе территориальной зоны с реестровым кадастровым номером 47:07-7.326
55	56	по границе территориальной зоны с реестровым кадастровым номером 47:07-7.326
56	57	по границе территориальной зоны с реестровым кадастровым номером 47:07-7.326
57	58	по границе территориальной зоны с реестровым кадастровым номером 47:07-7.326

**Текстовое описание местоположения границ
населенных пунктов, территориальных зон, особо охраняемых природных
территорий, зон с особыми условиями использования территорий**

Прохождение границы		Описание прохождения границы
от точки	до точки	
1	2	3
58	59	по границе территориальной зоны с реестровым кадастровым номером 47:07-7.326
59	60	по границе территориальной зоны с реестровым кадастровым номером 47:07-7.326
60	61	по границе территориальной зоны с реестровым кадастровым номером 47:07-7.326
61	62	по границе территориальной зоны с реестровым кадастровым номером 47:07-7.326
62	63	по границе территориальной зоны с реестровым кадастровым номером 47:07-7.326
63	64	по границе территориальной зоны с реестровым кадастровым номером 47:07-7.326
64	65	по границе территориальной зоны с реестровым кадастровым номером 47:07-7.326
65	66	по границе территориальной зоны с реестровым кадастровым номером 47:07-7.326
66	67	по границе территориальной зоны с реестровым кадастровым номером 47:07-7.326
67	68	по границе территориальной зоны с реестровым кадастровым номером 47:07-7.326
68	69	по границе территориальной зоны с реестровым кадастровым номером 47:07-7.326
69	70	по границе территориальной зоны с реестровым кадастровым номером 47:07-7.326
70	71	по границе территориальной зоны с реестровым кадастровым номером 47:07-7.326
71	1	по границе территориальной зоны с реестровым кадастровым номером 47:07-7.326
72	73	по границе земельного участка с кадастровым номером 47:07:1302069:9
73	74	по границе земельного участка с кадастровым номером 47:07:1302069:9
74	75	-
75	76	по границе земельного участка с кадастровым номером 47:07:1302069:5
76	77	-
77	78	-
78	79	по границе земельного участка с кадастровым номером 47:07:1302069:1
79	80	по границе земельного участка с кадастровым номером 47:07:1302069:138
80	81	по границе земельного участка с кадастровым номером 47:07:1302069:138
81	82	-
82	83	по границе территориальной зоны с реестровым кадастровым номером 47:07-7.178
83	84	по границе земельного участка с кадастровым номером 47:07:1302069:4
84	85	по границе земельного участка с кадастровым номером 47:07:1302069:4
85	86	по границе земельного участка с кадастровым номером 47:07:1302069:4

**Текстовое описание местоположения границ
населенных пунктов, территориальных зон, особо охраняемых природных
территорий, зон с особыми условиями использования территорий**

Прохождение границы		Описание прохождения границы
от точки	до точки	
1	2	3
86	87	по границе земельного участка с кадастровым номером 47:07:1302069:4
87	88	по границе земельного участка с кадастровым номером 47:07:1302069:4
88	89	по границе земельного участка с кадастровым номером 47:07:1302069:140
89	90	по границе земельного участка с кадастровым номером 47:07:1302069:140
90	91	по границе земельного участка с кадастровым номером 47:07:1302069:140
91	92	по границе земельного участка с кадастровым номером 47:07:1302069:140
92	93	по границе земельного участка с кадастровым номером 47:07:1302069:140
93	94	по границе земельного участка с кадастровым номером 47:07:1302069:140
94	95	по границе земельного участка с кадастровым номером 47:07:1302069:140
95	96	по границе земельного участка с кадастровым номером 47:07:1302069:24
96	97	по границе земельного участка с кадастровым номером 47:07:1302069:24
97	98	по границе земельного участка с кадастровым номером 47:07:1302069:24
98	99	по границе земельного участка с кадастровым номером 47:07:1302069:24
99	100	по границе земельного участка с кадастровым номером 47:07:1302069:24
100	101	по границе земельного участка с кадастровым номером 47:07:1302069:23
101	102	по границе территориальной зоны с реестровм кадастровым номером 47:07-7.326
102	103	по границе территориальной зоны с реестровм кадастровым номером 47:07-7.326
103	104	по границе территориальной зоны с реестровм кадастровым номером 47:07-7.326
104	105	по границе территориальной зоны с реестровм кадастровым номером 47:07-7.326
105	106	по границе территориальной зоны с реестровм кадастровым номером 47:07-7.326
106	107	по границе территориальной зоны с реестровм кадастровым номером 47:07-7.326
107	108	по границе территориальной зоны с реестровм кадастровым номером 47:07-7.326
108	72	по границе земельного участка с кадастровым номером 47:07:1302069:9

ОПИСАНИЕ МЕСТОПОЛОЖЕНИЯ ГРАНИЦ

территориальная зона "Зона многофункциональной общественно-деловой застройки"

(наименование объекта, местоположение границ которого описано (далее - объект))

Раздел 1

Сведения об объекте

№ п/п	Характеристики объекта	Описание характеристик
1	2	3
1.	Местоположение объекта	Ленинградская область, район Всеволожский, город Всеволожск
2.	Площадь объекта +/- величина погрешности определения площади (P +/- Дельта P)	660351 +/- 284 м ²
3.	Иные характеристики объекта	-

Раздел 2

Сведения о местоположении границ объекта

1. Система координат -

2. Сведения о характерных точках границ объекта

Обозначение характерных точек границ	Координаты, м		Метод определения координат характерной точки	Средняя квадратическая погрешность положения характерной точки (Mt), м	Описание обозначения точки на местности (при наличии)
	X	Y			
1	2	3	4	5	6
-	-	-	-	-	-

3. Сведения о характерных точках части (частей) границы объекта

Обозначение характерных точек части границы	Координаты, м		Метод определения координат характерной точки	Средняя квадратическая погрешность положения характерной точки (Mt), м	Описание обозначения точки на местности (при наличии)
	X	Y			
1	2	3	4	5	6
-	-	-	-	-	-

Раздел 3

Сведения о местоположении измененных (уточненных) границ объекта

1. Система координат МСК 47 зона 2

2. Сведения о характерных точках границ объекта

Обозначение характерных точек границ	Существующие координаты, м		Измененные (уточненные) координаты, м		Метод определения координат характерной точки	Средняя квадратическая погрешность положения характерной точки (Mt), м	Описание обозначения точки на местности (при наличии)
	X	Y	X	Y			
1	2	3	4	5	6	7	8
1	-	-	441575.09	2237349.93	Картометрический метод	0.1	-
2	-	-	441449.60	2237238.81	Картометрический метод	0.1	-
3	-	-	441537.63	2237215.24	Картометрический метод	0.1	-
4	-	-	441588.39	2237203.33	Картометрический метод	0.1	-
5	-	-	441672.44	2237167.07	Картометрический метод	0.1	-
6	-	-	441680.47	2237161.13	Картометрический метод	0.1	-
7	-	-	441687.38	2237153.82	Картометрический метод	0.1	-
8	-	-	441696.51	2237146.35	Картометрический метод	0.1	-
9	-	-	441715.19	2237138.89	Картометрический метод	0.1	-
10	-	-	441732.13	2237139.65	Картометрический метод	0.1	-
11	-	-	441743.15	2237135.41	Картометрический метод	0.1	-
12	-	-	441756.67	2237123.31	Картометрический метод	0.1	-
13	-	-	441762.14	2237118.95	Картометрический метод	0.1	-
14	-	-	441790.64	2237096.22	Картометрический метод	0.1	-
15	-	-	441844.16	2237084.06	Картометрический метод	0.1	-
16	-	-	441855.39	2237100.66	Картометрический метод	0.1	-
17	-	-	441866.81	2237117.57	Картометрический метод	0.1	-
18	-	-	441855.79	2237131.15	Картометрический метод	0.1	-
19	-	-	441638.22	2237398.61	Картометрический метод	0.1	-
20	-	-	441583.37	2237340.77	Картометрический метод	0.1	-
1	-	-	441575.09	2237349.93	Картометрический метод	0.1	-
21	-	-	442040.53	2233900.88	Картометрический метод	0.1	-

2. Сведения о характерных точках границ объекта							
Обозначение характерных точек границ	Существующие координаты, м		Измененные (уточненные) координаты, м		Метод определения координат характерной точки	Средняя квадратическая погрешность положения характерной точки (Mt), м	Описание обозначения точки на местности (при наличии)
	X	Y	X	Y			
1	2	3	4	5	6	7	8
22	-	-	442038.40	2233899.60	Картометрический метод	0.1	-
23	-	-	442075.39	2233836.80	Картометрический метод	0.1	-
24	-	-	442178.10	2233859.94	Картометрический метод	0.1	-
25	-	-	442177.04	2233865.42	Картометрический метод	0.1	-
26	-	-	442156.55	2233971.24	Картометрический метод	0.1	-
21	-	-	442040.53	2233900.88	Картометрический метод	0.1	-
27	-	-	442512.26	2233489.76	Картометрический метод	0.1	-
28	-	-	442438.14	2233489.60	Картометрический метод	0.1	-
29	-	-	442436.90	2233471.65	Картометрический метод	0.1	-
30	-	-	442326.71	2233470.12	Картометрический метод	0.1	-
31	-	-	442327.07	2233409.87	Картометрический метод	0.1	-
32	-	-	442440.23	2233412.94	Картометрический метод	0.1	-
33	-	-	442440.13	2233419.90	Картометрический метод	0.1	-
34	-	-	442512.42	2233421.90	Картометрический метод	0.1	-
27	-	-	442512.26	2233489.76	Картометрический метод	0.1	-
35	-	-	442586.84	2233378.12	Картометрический метод	0.1	-
36	-	-	442446.21	2233378.16	Картометрический метод	0.1	-
37	-	-	442448.89	2233292.70	Картометрический метод	0.1	-
38	-	-	442538.53	2233293.97	Картометрический метод	0.1	-
39	-	-	442539.03	2233303.25	Картометрический метод	0.1	-
40	-	-	442544.02	2233302.82	Картометрический метод	0.1	-
41	-	-	442543.78	2233319.74	Картометрический метод	0.1	-
42	-	-	442587.67	2233319.37	Картометрический метод	0.1	-
35	-	-	442586.84	2233378.12	Картометрический метод	0.1	-
43	-	-	442630.36	2233883.52	Картометрический метод	0.1	-
44	-	-	442561.35	2233863.60	Картометрический метод	0.1	-

2. Сведения о характерных точках границ объекта							
Обозначение характерных точек границ	Существующие координаты, м		Измененные (уточненные) координаты, м		Метод определения координат характерной точки	Средняя квадратическая погрешность положения характерной точки (Mt), м	Описание обозначения точки на местности (при наличии)
	X	Y	X	Y			
1	2	3	4	5	6	7	8
45	-	-	442565.39	2233851.19	Картометрический метод	0.1	-
46	-	-	442564.65	2233848.56	Картометрический метод	0.1	-
47	-	-	442565.84	2233847.88	Картометрический метод	0.1	-
48	-	-	442567.56	2233842.27	Картометрический метод	0.1	-
49	-	-	442569.61	2233842.94	Картометрический метод	0.1	-
50	-	-	442570.30	2233835.21	Картометрический метод	0.1	-
51	-	-	442539.76	2233730.50	Картометрический метод	0.1	-
52	-	-	442589.57	2233735.94	Картометрический метод	0.1	-
53	-	-	442627.95	2233740.12	Картометрический метод	0.1	-
54	-	-	442640.45	2233811.67	Картометрический метод	0.1	-
43	-	-	442630.36	2233883.52	Картометрический метод	0.1	-
55	-	-	442742.26	2233525.74	Картометрический метод	0.1	-
56	-	-	442699.73	2233525.14	Картометрический метод	0.1	-
57	-	-	442701.43	2233428.88	Картометрический метод	0.1	-
58	-	-	442718.06	2233429.20	Картометрический метод	0.1	-
59	-	-	442725.52	2233429.39	Картометрический метод	0.1	-
60	-	-	442726.18	2233429.38	Картометрический метод	0.1	-
61	-	-	442726.16	2233432.30	Картометрический метод	0.1	-
62	-	-	442743.59	2233432.61	Картометрический метод	0.1	-
63	-	-	442786.52	2233433.23	Картометрический метод	0.1	-
64	-	-	442785.19	2233526.36	Картометрический метод	0.1	-
55	-	-	442742.26	2233525.74	Картометрический метод	0.1	-
65	-	-	443712.51	2231084.20	Картометрический метод	0.1	-
66	-	-	443700.96	2231061.21	Картометрический метод	0.1	-
67	-	-	443776.50	2231026.65	Картометрический метод	0.1	-
68	-	-	443785.31	2231048.19	Картометрический метод	0.1	-

2. Сведения о характерных точках границ объекта							
Обозначение характерных точек границ	Существующие координаты, м		Измененные (уточненные) координаты, м		Метод определения координат характерной точки	Средняя квадратическая погрешность положения характерной точки (Mt), м	Описание обозначения точки на местности (при наличии)
	X	Y	X	Y			
1	2	3	4	5	6	7	8
69	-	-	443749.93	2231064.57	Картометрический метод	0.1	-
70	-	-	443724.76	2231076.85	Картометрический метод	0.1	-
65	-	-	443712.51	2231084.20	Картометрический метод	0.1	-
71	-	-	443730.67	2231119.78	Картометрический метод	0.1	-
72	-	-	443719.89	2231099.00	Картометрический метод	0.1	-
73	-	-	443791.76	2231062.05	Картометрический метод	0.1	-
74	-	-	443801.95	2231083.92	Картометрический метод	0.1	-
75	-	-	443790.41	2231089.91	Картометрический метод	0.1	-
71	-	-	443730.67	2231119.78	Картометрический метод	0.1	-
76	-	-	443986.95	2231020.14	Картометрический метод	0.1	-
77	-	-	443983.68	2231021.92	Картометрический метод	0.1	-
78	-	-	443986.06	2231026.31	Картометрический метод	0.1	-
79	-	-	443976.88	2231030.50	Картометрический метод	0.1	-
80	-	-	443974.86	2231031.41	Картометрический метод	0.1	-
81	-	-	443946.09	2230970.24	Картометрический метод	0.1	-
82	-	-	443928.11	2230935.09	Картометрический метод	0.1	-
83	-	-	443931.87	2230932.43	Картометрический метод	0.1	-
84	-	-	443962.54	2230918.30	Картометрический метод	0.1	-
85	-	-	443974.99	2230945.32	Картометрический метод	0.1	-
86	-	-	443979.09	2230954.27	Картометрический метод	0.1	-
87	-	-	443981.37	2230952.58	Картометрический метод	0.1	-
88	-	-	443985.71	2230964.24	Картометрический метод	0.1	-
89	-	-	443984.88	2230965.52	Картометрический метод	0.1	-
90	-	-	444004.63	2231010.50	Картометрический метод	0.1	-
91	-	-	443995.63	2231015.42	Картометрический метод	0.1	-
92	-	-	443989.06	2231019.01	Картометрический метод	0.1	-

2. Сведения о характерных точках границ объекта							
Обозначение характерных точек границ	Существующие координаты, м		Измененные (уточненные) координаты, м		Метод определения координат характерной точки	Средняя квадратическая погрешность положения характерной точки (Mt), м	Описание обозначения точки на местности (при наличии)
	X	Y	X	Y			
1	2	3	4	5	6	7	8
76	-	-	443986.95	2231020.14	Картометрический метод	0.1	-
93	-	-	444106.08	2231027.11	Картометрический метод	0.1	-
94	-	-	444102.34	2231090.58	Картометрический метод	0.1	-
95	-	-	444103.88	2231104.50	Картометрический метод	0.1	-
96	-	-	444104.92	2231113.92	Картометрический метод	0.1	-
97	-	-	444104.94	2231126.06	Картометрический метод	0.1	-
98	-	-	444095.35	2231130.60	Картометрический метод	0.1	-
99	-	-	444092.83	2231131.66	Картометрический метод	0.1	-
100	-	-	444081.37	2231106.58	Картометрический метод	0.1	-
101	-	-	444031.89	2231004.38	Картометрический метод	0.1	-
102	-	-	444042.02	2230999.73	Картометрический метод	0.1	-
103	-	-	444053.66	2230994.27	Картометрический метод	0.1	-
104	-	-	444056.09	2230993.08	Картометрический метод	0.1	-
105	-	-	444045.28	2230965.48	Картометрический метод	0.1	-
106	-	-	444019.07	2230977.81	Картометрический метод	0.1	-
107	-	-	444010.16	2230958.90	Картометрический метод	0.1	-
108	-	-	443980.33	2230895.50	Картометрический метод	0.1	-
109	-	-	444004.24	2230898.02	Картометрический метод	0.1	-
110	-	-	444108.33	2230918.45	Картометрический метод	0.1	-
111	-	-	444118.28	2230920.58	Картометрический метод	0.1	-
112	-	-	444114.21	2230935.36	Картометрический метод	0.1	-
113	-	-	444112.88	2230966.77	Картометрический метод	0.1	-
114	-	-	444107.12	2230976.94	Картометрический метод	0.1	-
115	-	-	444106.64	2231010.63	Картометрический метод	0.1	-
93	-	-	444106.08	2231027.11	Картометрический метод	0.1	-
116	-	-	444074.17	2237151.28	Картометрический метод	0.1	-

2. Сведения о характерных точках границ объекта							
Обозначение характерных точек границ	Существующие координаты, м		Измененные (уточненные) координаты, м		Метод определения координат характерной точки	Средняя квадратическая погрешность положения характерной точки (Mt), м	Описание обозначения точки на местности (при наличии)
	X	Y	X	Y			
1	2	3	4	5	6	7	8
117	-	-	444041.89	2237125.11	Картометрический метод	0.1	-
118	-	-	444061.20	2237101.31	Картометрический метод	0.1	-
119	-	-	444058.27	2237098.95	Картометрический метод	0.1	-
120	-	-	444089.94	2237060.21	Картометрический метод	0.1	-
121	-	-	444096.98	2237059.46	Картометрический метод	0.1	-
122	-	-	444128.15	2237084.77	Картометрический метод	0.1	-
123	-	-	444093.45	2237127.51	Картометрический метод	0.1	-
116	-	-	444074.17	2237151.28	Картометрический метод	0.1	-
124	-	-	444343.78	2231270.49	Картометрический метод	0.1	-
125	-	-	444294.54	2231235.25	Картометрический метод	0.1	-
126	-	-	444294.73	2231222.31	Картометрический метод	0.1	-
127	-	-	444275.22	2231210.16	Картометрический метод	0.1	-
128	-	-	444264.89	2231207.34	Картометрический метод	0.1	-
129	-	-	444244.22	2231206.31	Картометрический метод	0.1	-
130	-	-	444231.80	2231196.55	Картометрический метод	0.1	-
131	-	-	444226.17	2231176.55	Картометрический метод	0.1	-
132	-	-	444234.66	2231150.84	Картометрический метод	0.1	-
133	-	-	444291.44	2231180.75	Картометрический метод	0.1	-
134	-	-	444372.22	2231222.11	Картометрический метод	0.1	-
135	-	-	444365.66	2231241.91	Картометрический метод	0.1	-
136	-	-	444347.48	2231265.65	Картометрический метод	0.1	-
124	-	-	444343.78	2231270.49	Картометрический метод	0.1	-
137	-	-	444407.73	2233416.60	Картометрический метод	0.1	-
138	-	-	444359.59	2233415.42	Картометрический метод	0.1	-
139	-	-	444362.57	2233342.52	Картометрический метод	0.1	-
140	-	-	444401.57	2233343.08	Картометрический метод	0.1	-

2. Сведения о характерных точках границ объекта							
Обозначение характерных точек границ	Существующие координаты, м		Измененные (уточненные) координаты, м		Метод определения координат характерной точки	Средняя квадратическая погрешность положения характерной точки (Mt), м	Описание обозначения точки на местности (при наличии)
	X	Y	X	Y			
1	2	3	4	5	6	7	8
141	-	-	444407.61	2233340.17	Картометрический метод	0.1	-
142	-	-	444422.11	2233340.37	Картометрический метод	0.1	-
143	-	-	444421.61	2233375.38	Картометрический метод	0.1	-
144	-	-	444421.36	2233392.71	Картометрический метод	0.1	-
145	-	-	444421.10	2233410.37	Картометрический метод	0.1	-
146	-	-	444408.34	2233410.41	Картометрический метод	0.1	-
137	-	-	444407.73	2233416.60	Картометрический метод	0.1	-
147	-	-	444552.98	2229781.37	Картометрический метод	0.1	-
148	-	-	444492.73	2229782.93	Картометрический метод	0.1	-
149	-	-	444494.69	2229735.45	Картометрический метод	0.1	-
150	-	-	444518.55	2229733.50	Картометрический метод	0.1	-
151	-	-	444516.45	2229570.51	Картометрический метод	0.1	-
152	-	-	444565.42	2229630.12	Картометрический метод	0.1	-
153	-	-	444566.42	2229643.12	Картометрический метод	0.1	-
154	-	-	444595.10	2229776.32	Картометрический метод	0.1	-
155	-	-	444576.34	2229777.62	Картометрический метод	0.1	-
147	-	-	444552.98	2229781.37	Картометрический метод	0.1	-
156	-	-	444594.55	2229721.98	Картометрический метод	0.1	-
157	-	-	444587.96	2229696.42	Картометрический метод	0.1	-
158	-	-	444596.95	2229681.45	Картометрический метод	0.1	-
159	-	-	444604.32	2229688.43	Картометрический метод	0.1	-
160	-	-	444624.76	2229713.78	Картометрический метод	0.1	-
161	-	-	444666.64	2229774.20	Картометрический метод	0.1	-
162	-	-	444714.49	2229838.10	Картометрический метод	0.1	-
163	-	-	444736.23	2229880.03	Картометрический метод	0.1	-
164	-	-	444732.84	2229892.94	Картометрический метод	0.1	-

2. Сведения о характерных точках границ объекта							
Обозначение характерных точек границ	Существующие координаты, м		Измененные (уточненные) координаты, м		Метод определения координат характерной точки	Средняя квадратическая погрешность положения характерной точки (Mt), м	Описание обозначения точки на местности (при наличии)
	X	Y	X	Y			
1	2	3	4	5	6	7	8
165	-	-	444715.19	2229960.16	Картометрический метод	0.1	-
166	-	-	444653.53	2229956.92	Картометрический метод	0.1	-
167	-	-	444649.57	2229862.01	Картометрический метод	0.1	-
168	-	-	444639.66	2229865.56	Картометрический метод	0.1	-
156	-	-	444594.55	2229721.98	Картометрический метод	0.1	-
169	-	-	444694.30	2233435.95	Картометрический метод	0.1	-
170	-	-	444667.78	2233438.64	Картометрический метод	0.1	-
171	-	-	444660.53	2233439.37	Картометрический метод	0.1	-
172	-	-	444652.09	2233383.20	Картометрический метод	0.1	-
173	-	-	444661.33	2233379.67	Картометрический метод	0.1	-
174	-	-	444672.39	2233375.43	Картометрический метод	0.1	-
175	-	-	444672.37	2233375.39	Картометрический метод	0.1	-
176	-	-	444752.13	2233344.86	Картометрический метод	0.1	-
177	-	-	444752.19	2233344.91	Картометрический метод	0.1	-
178	-	-	444759.17	2233388.29	Картометрический метод	0.1	-
179	-	-	444762.19	2233387.89	Картометрический метод	0.1	-
180	-	-	444767.16	2233419.88	Картометрический метод	0.1	-
181	-	-	444735.64	2233431.76	Картометрический метод	0.1	-
169	-	-	444694.30	2233435.95	Картометрический метод	0.1	-
182	-	-	444912.42	2235316.40	Картометрический метод	0.1	-
183	-	-	444876.80	2235315.85	Картометрический метод	0.1	-
184	-	-	444877.09	2235300.83	Картометрический метод	0.1	-
185	-	-	444925.00	2235301.56	Картометрический метод	0.1	-
186	-	-	444925.05	2235298.44	Картометрический метод	0.1	-
187	-	-	444963.21	2235299.27	Картометрический метод	0.1	-
188	-	-	444967.40	2235316.67	Картометрический метод	0.1	-

2. Сведения о характерных точках границ объекта							
Обозначение характерных точек границ	Существующие координаты, м		Измененные (уточненные) координаты, м		Метод определения координат характерной точки	Средняя квадратическая погрешность положения характерной точки (M _t), м	Описание обозначения точки на местности (при наличии)
	X	Y	X	Y			
1	2	3	4	5	6	7	8
182	-	-	444912.42	2235316.40	Картометрический метод	0.1	-
189	-	-	444983.35	2233240.31	Картометрический метод	0.1	-
190	-	-	444908.24	2233265.59	Картометрический метод	0.1	-
191	-	-	444908.16	2233265.38	Картометрический метод	0.1	-
192	-	-	444896.65	2233269.28	Картометрический метод	0.1	-
193	-	-	444887.08	2233272.80	Картометрический метод	0.1	-
194	-	-	444849.00	2233285.87	Картометрический метод	0.1	-
195	-	-	444842.18	2233288.31	Картометрический метод	0.1	-
196	-	-	444842.07	2233287.98	Картометрический метод	0.1	-
197	-	-	444830.50	2233290.04	Картометрический метод	0.1	-
198	-	-	444824.29	2233290.61	Картометрический метод	0.1	-
199	-	-	444813.37	2233290.69	Картометрический метод	0.1	-
200	-	-	444808.47	2233286.50	Картометрический метод	0.1	-
201	-	-	444797.32	2233288.19	Картометрический метод	0.1	-
202	-	-	444800.83	2233310.59	Картометрический метод	0.1	-
203	-	-	444788.47	2233312.54	Картометрический метод	0.1	-
204	-	-	444784.11	2233284.88	Картометрический метод	0.1	-
205	-	-	444776.95	2233239.08	Картометрический метод	0.1	-
206	-	-	444769.64	2233194.20	Картометрический метод	0.1	-
207	-	-	444774.80	2233193.44	Картометрический метод	0.1	-
208	-	-	444784.01	2233191.85	Картометрический метод	0.1	-
209	-	-	444789.65	2233192.09	Картометрический метод	0.1	-
210	-	-	444805.01	2233189.67	Картометрический метод	0.1	-
211	-	-	444805.13	2233190.43	Картометрический метод	0.1	-
212	-	-	444832.63	2233186.00	Картометрический метод	0.1	-
213	-	-	444832.43	2233184.75	Картометрический метод	0.1	-

2. Сведения о характерных точках границ объекта							
Обозначение характерных точек границ	Существующие координаты, м		Измененные (уточненные) координаты, м		Метод определения координат характерной точки	Средняя квадратическая погрешность положения характерной точки (Mt), м	Описание обозначения точки на местности (при наличии)
	X	Y	X	Y			
1	2	3	4	5	6	7	8
214	-	-	444880.70	2233176.64	Картометрический метод	0.1	-
215	-	-	444892.47	2233175.27	Картометрический метод	0.1	-
216	-	-	444893.41	2233181.57	Картометрический метод	0.1	-
217	-	-	444895.56	2233196.00	Картометрический метод	0.1	-
218	-	-	444898.70	2233217.73	Картометрический метод	0.1	-
219	-	-	444899.96	2233225.64	Картометрический метод	0.1	-
220	-	-	444900.39	2233225.53	Картометрический метод	0.1	-
221	-	-	444916.97	2233221.70	Картометрический метод	0.1	-
222	-	-	444927.25	2233219.06	Картометрический метод	0.1	-
223	-	-	444929.16	2233220.08	Картометрический метод	0.1	-
224	-	-	444943.65	2233216.69	Картометрический метод	0.1	-
225	-	-	444945.23	2233214.55	Картометрический метод	0.1	-
226	-	-	444947.26	2233211.78	Картометрический метод	0.1	-
227	-	-	444947.79	2233211.09	Картометрический метод	0.1	-
228	-	-	444970.38	2233206.13	Картометрический метод	0.1	-
229	-	-	444972.30	2233205.70	Картометрический метод	0.1	-
230	-	-	444967.56	2233187.08	Картометрический метод	0.1	-
231	-	-	444962.65	2233171.65	Картометрический метод	0.1	-
232	-	-	445016.53	2233163.94	Картометрический метод	0.1	-
233	-	-	445025.73	2233225.42	Картометрический метод	0.1	-
189	-	-	444983.35	2233240.31	Картометрический метод	0.1	-
234	-	-	444967.60	2233316.12	Картометрический метод	0.1	-
235	-	-	444963.45	2233316.72	Картометрический метод	0.1	-
236	-	-	444964.04	2233319.54	Картометрический метод	0.1	-
237	-	-	444955.28	2233320.65	Картометрический метод	0.1	-
238	-	-	444920.11	2233325.08	Картометрический метод	0.1	-

2. Сведения о характерных точках границ объекта							
Обозначение характерных точек границ	Существующие координаты, м		Измененные (уточненные) координаты, м		Метод определения координат характерной точки	Средняя квадратическая погрешность положения характерной точки (Mt), м	Описание обозначения точки на местности (при наличии)
	X	Y	X	Y			
1	2	3	4	5	6	7	8
239	-	-	444913.52	2233325.90	Картометрический метод	0.1	-
240	-	-	444913.21	2233324.10	Картометрический метод	0.1	-
241	-	-	444907.72	2233325.02	Картометрический метод	0.1	-
242	-	-	444904.72	2233325.49	Картометрический метод	0.1	-
243	-	-	444904.19	2233321.90	Картометрический метод	0.1	-
244	-	-	444901.74	2233322.46	Картометрический метод	0.1	-
245	-	-	444868.08	2233329.64	Картометрический метод	0.1	-
246	-	-	444863.57	2233334.90	Картометрический метод	0.1	-
247	-	-	444860.97	2233332.64	Картометрический метод	0.1	-
248	-	-	444857.49	2233336.67	Картометрический метод	0.1	-
249	-	-	444853.31	2233333.21	Картометрический метод	0.1	-
250	-	-	444850.10	2233334.24	Картометрический метод	0.1	-
251	-	-	444850.24	2233335.73	Картометрический метод	0.1	-
252	-	-	444852.68	2233366.30	Картометрический метод	0.1	-
253	-	-	444853.14	2233366.27	Картометрический метод	0.1	-
254	-	-	444858.39	2233420.23	Картометрический метод	0.1	-
255	-	-	444858.86	2233425.09	Картометрический метод	0.1	-
256	-	-	444861.62	2233447.67	Картометрический метод	0.1	-
257	-	-	444863.09	2233459.65	Картометрический метод	0.1	-
258	-	-	444860.62	2233472.68	Картометрический метод	0.1	-
259	-	-	444851.53	2233476.00	Картометрический метод	0.1	-
260	-	-	444851.96	2233486.48	Картометрический метод	0.1	-
261	-	-	444845.16	2233462.37	Картометрический метод	0.1	-
262	-	-	444841.20	2233462.97	Картометрический метод	0.1	-
263	-	-	444852.64	2233503.50	Картометрический метод	0.1	-
264	-	-	444822.56	2233507.85	Картометрический метод	0.1	-

2. Сведения о характерных точках границ объекта							
Обозначение характерных точек границ	Существующие координаты, м		Измененные (уточненные) координаты, м		Метод определения координат характерной точки	Средняя квадратическая погрешность положения характерной точки (Mt), м	Описание обозначения точки на местности (при наличии)
	X	Y	X	Y			
1	2	3	4	5	6	7	8
265	-	-	444818.25	2233481.18	Картометрический метод	0.1	-
266	-	-	444806.96	2233407.47	Картометрический метод	0.1	-
267	-	-	444817.49	2233405.76	Картометрический метод	0.1	-
268	-	-	444808.80	2233351.34	Картометрический метод	0.1	-
269	-	-	444794.96	2233353.84	Картометрический метод	0.1	-
270	-	-	444792.17	2233338.75	Картометрический метод	0.1	-
271	-	-	444801.17	2233336.50	Картометрический метод	0.1	-
272	-	-	444803.96	2233342.13	Картометрический метод	0.1	-
273	-	-	444835.56	2233338.08	Картометрический метод	0.1	-
274	-	-	444832.56	2233317.92	Картометрический метод	0.1	-
275	-	-	444831.44	2233309.31	Картометрический метод	0.1	-
276	-	-	444847.52	2233304.27	Картометрический метод	0.1	-
277	-	-	444847.87	2233304.17	Картометрический метод	0.1	-
278	-	-	444900.54	2233286.17	Картометрический метод	0.1	-
279	-	-	444901.49	2233291.91	Картометрический метод	0.1	-
280	-	-	444907.69	2233292.79	Картометрический метод	0.1	-
281	-	-	444908.37	2233296.74	Картометрический метод	0.1	-
282	-	-	444909.55	2233298.50	Картометрический метод	0.1	-
283	-	-	444957.52	2233283.93	Картометрический метод	0.1	-
284	-	-	444958.35	2233274.97	Картометрический метод	0.1	-
285	-	-	444984.46	2233265.71	Картометрический метод	0.1	-
286	-	-	444985.45	2233268.44	Картометрический метод	0.1	-
287	-	-	445022.16	2233255.44	Картометрический метод	0.1	-
288	-	-	445028.02	2233258.44	Картометрический метод	0.1	-
289	-	-	445031.75	2233286.22	Картометрический метод	0.1	-
290	-	-	445039.42	2233325.14	Картометрический метод	0.1	-

2. Сведения о характерных точках границ объекта							
Обозначение характерных точек границ	Существующие координаты, м		Измененные (уточненные) координаты, м		Метод определения координат характерной точки	Средняя квадратическая погрешность положения характерной точки (Mt), м	Описание обозначения точки на местности (при наличии)
	X	Y	X	Y			
1	2	3	4	5	6	7	8
291	-	-	445011.52	2233327.93	Картометрический метод	0.1	-
292	-	-	445007.83	2233325.85	Картометрический метод	0.1	-
293	-	-	444987.95	2233328.88	Картометрический метод	0.1	-
294	-	-	444976.25	2233329.48	Картометрический метод	0.1	-
295	-	-	444975.19	2233326.78	Картометрический метод	0.1	-
296	-	-	444974.71	2233325.55	Картометрический метод	0.1	-
297	-	-	444974.36	2233324.64	Картометрический метод	0.1	-
298	-	-	444972.64	2233318.73	Картометрический метод	0.1	-
299	-	-	444971.57	2233318.95	Картометрический метод	0.1	-
300	-	-	444970.49	2233319.15	Картометрический метод	0.1	-
301	-	-	444970.09	2233317.49	Картометрический метод	0.1	-
302	-	-	444969.68	2233315.81	Картометрический метод	0.1	-
234	-	-	444967.60	2233316.12	Картометрический метод	0.1	-
303	-	-	445012.15	2234294.51	Картометрический метод	0.1	-
304	-	-	445011.96	2234286.42	Картометрический метод	0.1	-
305	-	-	445024.24	2234283.75	Картометрический метод	0.1	-
306	-	-	445070.71	2234273.64	Картометрический метод	0.1	-
307	-	-	445071.70	2234275.81	Картометрический метод	0.1	-
308	-	-	445077.72	2234288.99	Картометрический метод	0.1	-
309	-	-	445062.05	2234306.78	Картометрический метод	0.1	-
310	-	-	445044.03	2234327.07	Картометрический метод	0.1	-
311	-	-	445035.20	2234337.00	Картометрический метод	0.1	-
312	-	-	445034.26	2234339.04	Картометрический метод	0.1	-
313	-	-	445025.08	2234336.41	Картометрический метод	0.1	-
314	-	-	445013.08	2234332.57	Картометрический метод	0.1	-
315	-	-	445012.71	2234317.24	Картометрический метод	0.1	-

2. Сведения о характерных точках границ объекта							
Обозначение характерных точек границ	Существующие координаты, м		Измененные (уточненные) координаты, м		Метод определения координат характерной точки	Средняя квадратическая погрешность положения характерной точки (Mt), м	Описание обозначения точки на местности (при наличии)
	X	Y	X	Y			
1	2	3	4	5	6	7	8
303	-	-	445012.15	2234294.51	Картометрический метод	0.1	-
316	-	-	445088.33	2234153.72	Картометрический метод	0.1	-
317	-	-	445083.39	2234154.33	Картометрический метод	0.1	-
318	-	-	445083.93	2234167.64	Картометрический метод	0.1	-
319	-	-	445037.26	2234169.45	Картометрический метод	0.1	-
320	-	-	445037.83	2234165.04	Картометрический метод	0.1	-
321	-	-	445037.85	2234159.35	Картометрический метод	0.1	-
322	-	-	445038.90	2234153.17	Картометрический метод	0.1	-
323	-	-	445037.56	2234144.74	Картометрический метод	0.1	-
324	-	-	445037.64	2234144.73	Картометрический метод	0.1	-
325	-	-	445031.00	2234102.80	Картометрический метод	0.1	-
326	-	-	445031.52	2234096.33	Картометрический метод	0.1	-
327	-	-	445061.40	2234089.58	Картометрический метод	0.1	-
328	-	-	445062.87	2234093.33	Картометрический метод	0.1	-
329	-	-	445090.65	2234084.76	Картометрический метод	0.1	-
330	-	-	445091.80	2234095.84	Картометрический метод	0.1	-
331	-	-	445092.39	2234099.24	Картометрический метод	0.1	-
332	-	-	445096.74	2234141.78	Картометрический метод	0.1	-
333	-	-	445097.23	2234147.28	Картометрический метод	0.1	-
334	-	-	445088.43	2234148.39	Картометрический метод	0.1	-
316	-	-	445088.33	2234153.72	Картометрический метод	0.1	-
335	-	-	445085.86	2231932.83	Картометрический метод	0.1	-
336	-	-	445080.80	2231924.71	Картометрический метод	0.1	-
337	-	-	445103.99	2231895.24	Картометрический метод	0.1	-
338	-	-	445114.97	2231921.51	Картометрический метод	0.1	-
339	-	-	445126.19	2231927.17	Картометрический метод	0.1	-

2. Сведения о характерных точках границ объекта							
Обозначение характерных точек границ	Существующие координаты, м		Измененные (уточненные) координаты, м		Метод определения координат характерной точки	Средняя квадратическая погрешность положения характерной точки (Mt), м	Описание обозначения точки на местности (при наличии)
	X	Y	X	Y			
1	2	3	4	5	6	7	8
340	-	-	445143.66	2231933.78	Картометрический метод	0.1	-
341	-	-	445137.95	2231938.09	Картометрический метод	0.1	-
342	-	-	445119.19	2231945.21	Картометрический метод	0.1	-
343	-	-	445107.35	2231950.19	Картометрический метод	0.1	-
344	-	-	445099.73	2231943.35	Картометрический метод	0.1	-
345	-	-	445094.24	2231939.19	Картометрический метод	0.1	-
335	-	-	445085.86	2231932.83	Картометрический метод	0.1	-
346	-	-	445144.72	2233264.91	Картометрический метод	0.1	-
347	-	-	445138.44	2233265.89	Картометрический метод	0.1	-
348	-	-	445142.96	2233302.11	Картометрический метод	0.1	-
349	-	-	445128.96	2233303.94	Картометрический метод	0.1	-
350	-	-	445124.00	2233294.70	Картометрический метод	0.1	-
351	-	-	445116.63	2233296.92	Картометрический метод	0.1	-
352	-	-	445115.68	2233294.64	Картометрический метод	0.1	-
353	-	-	445105.79	2233297.63	Картометрический метод	0.1	-
354	-	-	445107.98	2233315.91	Картометрический метод	0.1	-
355	-	-	445097.13	2233317.46	Картометрический метод	0.1	-
356	-	-	445090.82	2233317.77	Картометрический метод	0.1	-
357	-	-	445048.17	2233323.84	Картометрический метод	0.1	-
358	-	-	445045.41	2233306.69	Картометрический метод	0.1	-
359	-	-	445042.77	2233289.55	Картометрический метод	0.1	-
360	-	-	445036.94	2233248.16	Картометрический метод	0.1	-
361	-	-	445065.30	2233238.12	Картометрический метод	0.1	-
362	-	-	445076.37	2233234.32	Картометрический метод	0.1	-
363	-	-	445125.54	2233217.28	Картометрический метод	0.1	-
364	-	-	445132.49	2233212.94	Картометрический метод	0.1	-

2. Сведения о характерных точках границ объекта							
Обозначение характерных точек границ	Существующие координаты, м		Измененные (уточненные) координаты, м		Метод определения координат характерной точки	Средняя квадратическая погрешность положения характерной точки (Mt), м	Описание обозначения точки на местности (при наличии)
	X	Y	X	Y			
1	2	3	4	5	6	7	8
365	-	-	445153.08	2233206.10	Картометрический метод	0.1	-
366	-	-	445157.91	2233220.68	Картометрический метод	0.1	-
367	-	-	445160.91	2233226.86	Картометрический метод	0.1	-
368	-	-	445164.04	2233238.50	Картометрический метод	0.1	-
369	-	-	445168.09	2233260.81	Картометрический метод	0.1	-
346	-	-	445144.72	2233264.91	Картометрический метод	0.1	-
370	-	-	445215.05	2233154.93	Картометрический метод	0.1	-
371	-	-	445168.97	2233171.97	Картометрический метод	0.1	-
372	-	-	445106.70	2233195.14	Картометрический метод	0.1	-
373	-	-	445101.31	2233170.07	Картометрический метод	0.1	-
374	-	-	445079.21	2233176.95	Картометрический метод	0.1	-
375	-	-	445076.01	2233167.31	Картометрический метод	0.1	-
376	-	-	445064.29	2233167.41	Картометрический метод	0.1	-
377	-	-	445060.04	2233134.65	Картометрический метод	0.1	-
378	-	-	445070.28	2233133.07	Картометрический метод	0.1	-
379	-	-	445092.24	2233129.66	Картометрический метод	0.1	-
380	-	-	445092.31	2233129.68	Картометрический метод	0.1	-
381	-	-	445094.67	2233127.32	Картометрический метод	0.1	-
382	-	-	445123.05	2233123.69	Картометрический метод	0.1	-
383	-	-	445138.29	2233121.74	Картометрический метод	0.1	-
384	-	-	445136.10	2233103.17	Картометрический метод	0.1	-
385	-	-	445146.58	2233103.26	Картометрический метод	0.1	-
386	-	-	445144.09	2233087.93	Картометрический метод	0.1	-
387	-	-	445153.94	2233086.71	Картометрический метод	0.1	-
388	-	-	445153.26	2233080.29	Картометрический метод	0.1	-
389	-	-	445181.50	2233076.21	Картометрический метод	0.1	-

2. Сведения о характерных точках границ объекта							
Обозначение характерных точек границ	Существующие координаты, м		Измененные (уточненные) координаты, м		Метод определения координат характерной точки	Средняя квадратическая погрешность положения характерной точки (Mt), м	Описание обозначения точки на местности (при наличии)
	X	Y	X	Y			
1	2	3	4	5	6	7	8
390	-	-	445181.20	2233069.36	Картометрический метод	0.1	-
391	-	-	445180.39	2233063.43	Картометрический метод	0.1	-
392	-	-	445180.14	2233061.65	Картометрический метод	0.1	-
393	-	-	445272.56	2233048.81	Картометрический метод	0.1	-
394	-	-	445281.37	2233112.29	Картометрический метод	0.1	-
395	-	-	445283.69	2233133.12	Картометрический метод	0.1	-
396	-	-	445277.75	2233135.37	Картометрический метод	0.1	-
397	-	-	445272.33	2233138.20	Картометрический метод	0.1	-
398	-	-	445253.12	2233144.67	Картометрический метод	0.1	-
399	-	-	445250.50	2233143.79	Картометрический метод	0.1	-
400	-	-	445241.26	2233146.76	Картометрический метод	0.1	-
401	-	-	445217.77	2233154.07	Картометрический метод	0.1	-
370	-	-	445215.05	2233154.93	Картометрический метод	0.1	-
402	-	-	445242.74	2235309.08	Картометрический метод	0.1	-
403	-	-	445224.51	2235276.57	Картометрический метод	0.1	-
404	-	-	445258.43	2235250.74	Картометрический метод	0.1	-
405	-	-	445260.88	2235251.75	Картометрический метод	0.1	-
406	-	-	445261.44	2235252.45	Картометрический метод	0.1	-
407	-	-	445277.91	2235277.46	Картометрический метод	0.1	-
408	-	-	445284.46	2235285.44	Картометрический метод	0.1	-
409	-	-	445280.57	2235287.35	Картометрический метод	0.1	-
410	-	-	445262.27	2235298.34	Картометрический метод	0.1	-
411	-	-	445257.91	2235300.73	Картометрический метод	0.1	-
402	-	-	445242.74	2235309.08	Картометрический метод	0.1	-
412	-	-	445032.63	2230321.72	Картометрический метод	0.1	-
413	-	-	444926.22	2230280.36	Картометрический метод	0.1	-

2. Сведения о характерных точках границ объекта							
Обозначение характерных точек границ	Существующие координаты, м		Измененные (уточненные) координаты, м		Метод определения координат характерной точки	Средняя квадратическая погрешность положения характерной точки (Mt), м	Описание обозначения точки на местности (при наличии)
	X	Y	X	Y			
1	2	3	4	5	6	7	8
414	-	-	444897.72	2230263.88	Картометрический метод	0.1	-
415	-	-	444886.47	2230256.41	Картометрический метод	0.1	-
416	-	-	444895.25	2230240.46	Картометрический метод	0.1	-
417	-	-	444930.69	2230260.25	Картометрический метод	0.1	-
418	-	-	444935.75	2230263.20	Картометрический метод	0.1	-
419	-	-	444949.59	2230238.29	Картометрический метод	0.1	-
420	-	-	444905.81	2230190.16	Картометрический метод	0.1	-
421	-	-	444913.34	2230178.21	Картометрический метод	0.1	-
422	-	-	444939.01	2230205.89	Картометрический метод	0.1	-
423	-	-	444946.34	2230199.12	Картометрический метод	0.1	-
424	-	-	444973.55	2230228.48	Картометрический метод	0.1	-
425	-	-	444976.27	2230231.41	Картометрический метод	0.1	-
426	-	-	444980.32	2230235.78	Картометрический метод	0.1	-
427	-	-	445007.84	2230210.28	Картометрический метод	0.1	-
428	-	-	445024.33	2230195.00	Картометрический метод	0.1	-
429	-	-	445061.36	2230232.96	Картометрический метод	0.1	-
430	-	-	445073.96	2230248.36	Картометрический метод	0.1	-
431	-	-	445080.43	2230236.74	Картометрический метод	0.1	-
432	-	-	445284.95	2230484.23	Картометрический метод	0.1	-
433	-	-	445312.74	2230517.77	Картометрический метод	0.1	-
434	-	-	445272.71	2230553.55	Картометрический метод	0.1	-
435	-	-	445244.51	2230521.55	Картометрический метод	0.1	-
436	-	-	445205.79	2230473.90	Картометрический метод	0.1	-
437	-	-	445154.20	2230423.83	Картометрический метод	0.1	-
412	-	-	445032.63	2230321.72	Картометрический метод	0.1	-
438	-	-	445268.13	2235240.78	Картометрический метод	0.1	-

2. Сведения о характерных точках границ объекта							
Обозначение характерных точек границ	Существующие координаты, м		Измененные (уточненные) координаты, м		Метод определения координат характерной точки	Средняя квадратическая погрешность положения характерной точки (Mt), м	Описание обозначения точки на местности (при наличии)
	X	Y	X	Y			
1	2	3	4	5	6	7	8
439	-	-	445247.58	2235215.11	Картометрический метод	0.1	-
440	-	-	445249.60	2235211.73	Картометрический метод	0.1	-
441	-	-	445264.07	2235198.90	Картометрический метод	0.1	-
442	-	-	445265.32	2235200.32	Картометрический метод	0.1	-
443	-	-	445267.66	2235198.01	Картометрический метод	0.1	-
444	-	-	445282.21	2235189.57	Картометрический метод	0.1	-
445	-	-	445289.42	2235201.37	Картометрический метод	0.1	-
446	-	-	445294.36	2235209.44	Картометрический метод	0.1	-
447	-	-	445317.75	2235247.71	Картометрический метод	0.1	-
448	-	-	445305.34	2235255.03	Картометрический метод	0.1	-
449	-	-	445302.65	2235250.59	Картометрический метод	0.1	-
450	-	-	445286.76	2235259.87	Картометрический метод	0.1	-
451	-	-	445273.23	2235237.67	Картометрический метод	0.1	-
438	-	-	445268.13	2235240.78	Картометрический метод	0.1	-
452	-	-	445330.96	2233474.73	Картометрический метод	0.1	-
453	-	-	445252.92	2233486.17	Картометрический метод	0.1	-
454	-	-	445252.48	2233482.68	Картометрический метод	0.1	-
455	-	-	445250.46	2233466.61	Картометрический метод	0.1	-
456	-	-	445254.53	2233466.34	Картометрический метод	0.1	-
457	-	-	445250.90	2233452.37	Картометрический метод	0.1	-
458	-	-	445248.16	2233452.94	Картометрический метод	0.1	-
459	-	-	445242.79	2233420.94	Картометрический метод	0.1	-
460	-	-	445202.66	2233426.61	Картометрический метод	0.1	-
461	-	-	445172.62	2233229.08	Картометрический метод	0.1	-
462	-	-	445167.05	2233200.79	Картометрический метод	0.1	-
463	-	-	445190.90	2233191.28	Картометрический метод	0.1	-

2. Сведения о характерных точках границ объекта							
Обозначение характерных точек границ	Существующие координаты, м		Измененные (уточненные) координаты, м		Метод определения координат характерной точки	Средняя квадратическая погрешность положения характерной точки (Mt), м	Описание обозначения точки на местности (при наличии)
	X	Y	X	Y			
1	2	3	4	5	6	7	8
464	-	-	445214.78	2233183.06	Картометрический метод	0.1	-
465	-	-	445213.17	2233179.98	Картометрический метод	0.1	-
466	-	-	445225.16	2233175.51	Картометрический метод	0.1	-
467	-	-	445232.04	2233173.13	Картометрический метод	0.1	-
468	-	-	445240.50	2233170.07	Картометрический метод	0.1	-
469	-	-	445257.10	2233163.03	Картометрический метод	0.1	-
470	-	-	445275.89	2233160.24	Картометрический метод	0.1	-
471	-	-	445284.64	2233158.05	Картометрический метод	0.1	-
472	-	-	445299.19	2233244.84	Картометрический метод	0.1	-
473	-	-	445302.89	2233269.27	Картометрический метод	0.1	-
474	-	-	445303.49	2233269.15	Картометрический метод	0.1	-
475	-	-	445304.85	2233277.87	Картометрический метод	0.1	-
476	-	-	445305.39	2233281.82	Картометрический метод	0.1	-
477	-	-	445302.39	2233282.22	Картометрический метод	0.1	-
478	-	-	445300.29	2233282.54	Картометрический метод	0.1	-
479	-	-	445313.77	2233354.28	Картометрический метод	0.1	-
480	-	-	445314.12	2233356.65	Картометрический метод	0.1	-
481	-	-	445317.55	2233379.85	Картометрический метод	0.1	-
482	-	-	445322.19	2233409.46	Картометрический метод	0.1	-
483	-	-	445321.62	2233409.64	Картометрический метод	0.1	-
484	-	-	445323.54	2233421.77	Картометрический метод	0.1	-
485	-	-	445330.14	2233468.01	Картометрический метод	0.1	-
452	-	-	445330.96	2233474.73	Картометрический метод	0.1	-
486	-	-	445302.03	2233123.88	Картометрический метод	0.1	-
487	-	-	445295.65	2233075.02	Картометрический метод	0.1	-
488	-	-	445314.39	2233072.76	Картометрический метод	0.1	-

2. Сведения о характерных точках границ объекта							
Обозначение характерных точек границ	Существующие координаты, м		Измененные (уточненные) координаты, м		Метод определения координат характерной точки	Средняя квадратическая погрешность положения характерной точки (Mt), м	Описание обозначения точки на местности (при наличии)
	X	Y	X	Y			
1	2	3	4	5	6	7	8
489	-	-	445318.97	2233072.20	Картометрический метод	0.1	-
490	-	-	445320.79	2233086.11	Картометрический метод	0.1	-
491	-	-	445324.87	2233085.59	Картометрический метод	0.1	-
492	-	-	445338.87	2233116.61	Картометрический метод	0.1	-
493	-	-	445311.41	2233126.49	Картометрический метод	0.1	-
486	-	-	445302.03	2233123.88	Картометрический метод	0.1	-
494	-	-	445403.26	2233281.74	Картометрический метод	0.1	-
495	-	-	445376.80	2233278.06	Картометрический метод	0.1	-
496	-	-	445377.98	2233269.58	Картометрический метод	0.1	-
497	-	-	445370.38	2233270.52	Картометрический метод	0.1	-
498	-	-	445370.25	2233269.47	Картометрический метод	0.1	-
499	-	-	445369.50	2233269.54	Картометрический метод	0.1	-
500	-	-	445368.63	2233269.65	Картометрический метод	0.1	-
501	-	-	445369.27	2233274.78	Картометрический метод	0.1	-
502	-	-	445366.78	2233278.06	Картометрический метод	0.1	-
503	-	-	445362.66	2233278.45	Картометрический метод	0.1	-
504	-	-	445326.00	2233276.40	Картометрический метод	0.1	-
505	-	-	445324.10	2233275.73	Картометрический метод	0.1	-
506	-	-	445322.40	2233274.54	Картометрический метод	0.1	-
507	-	-	445321.26	2233272.82	Картометрический метод	0.1	-
508	-	-	445321.25	2233272.79	Картометрический метод	0.1	-
509	-	-	445320.80	2233271.52	Картометрический метод	0.1	-
510	-	-	445320.57	2233270.88	Картометрический метод	0.1	-
511	-	-	445320.21	2233269.68	Картометрический метод	0.1	-
512	-	-	445319.84	2233268.46	Картометрический метод	0.1	-
513	-	-	445316.46	2233238.26	Картометрический метод	0.1	-

2. Сведения о характерных точках границ объекта							
Обозначение характерных точек границ	Существующие координаты, м		Измененные (уточненные) координаты, м		Метод определения координат характерной точки	Средняя квадратическая погрешность положения характерной точки (Mt), м	Описание обозначения точки на местности (при наличии)
	X	Y	X	Y			
1	2	3	4	5	6	7	8
514	-	-	445316.12	2233235.95	Картометрический метод	0.1	-
515	-	-	445317.89	2233236.67	Картометрический метод	0.1	-
516	-	-	445329.33	2233234.99	Картометрический метод	0.1	-
517	-	-	445330.71	2233234.17	Картометрический метод	0.1	-
518	-	-	445331.22	2233233.38	Картометрический метод	0.1	-
519	-	-	445331.45	2233231.99	Картометрический метод	0.1	-
520	-	-	445330.89	2233226.53	Картометрический метод	0.1	-
521	-	-	445344.46	2233224.68	Картометрический метод	0.1	-
522	-	-	445340.30	2233196.57	Картометрический метод	0.1	-
523	-	-	445345.71	2233195.76	Картометрический метод	0.1	-
524	-	-	445345.11	2233182.69	Картометрический метод	0.1	-
525	-	-	445356.33	2233181.03	Картометрический метод	0.1	-
526	-	-	445356.52	2233164.39	Картометрический метод	0.1	-
527	-	-	445405.02	2233166.07	Картометрический метод	0.1	-
528	-	-	445404.56	2233182.29	Картометрический метод	0.1	-
529	-	-	445396.33	2233195.84	Картометрический метод	0.1	-
530	-	-	445400.17	2233229.32	Картометрический метод	0.1	-
531	-	-	445398.13	2233229.63	Картометрический метод	0.1	-
532	-	-	445402.19	2233262.81	Картометрический метод	0.1	-
533	-	-	445407.79	2233263.59	Картометрический метод	0.1	-
534	-	-	445405.24	2233281.95	Картометрический метод	0.1	-
494	-	-	445403.26	2233281.74	Картометрический метод	0.1	-
535	-	-	445374.29	2230690.72	Картометрический метод	0.1	-
536	-	-	445305.48	2230607.12	Картометрический метод	0.1	-
537	-	-	445311.59	2230602.06	Картометрический метод	0.1	-
538	-	-	445344.80	2230574.56	Картометрический метод	0.1	-

2. Сведения о характерных точках границ объекта							
Обозначение характерных точек границ	Существующие координаты, м		Измененные (уточненные) координаты, м		Метод определения координат характерной точки	Средняя квадратическая погрешность положения характерной точки (Mt), м	Описание обозначения точки на местности (при наличии)
	X	Y	X	Y			
1	2	3	4	5	6	7	8
539	-	-	445413.79	2230658.04	Картометрический метод	0.1	-
535	-	-	445374.29	2230690.72	Картометрический метод	0.1	-
540	-	-	445483.62	2233625.46	Картометрический метод	0.1	-
541	-	-	445478.94	2233631.07	Картометрический метод	0.1	-
542	-	-	445480.09	2233632.05	Картометрический метод	0.1	-
543	-	-	445476.90	2233635.88	Картометрический метод	0.1	-
544	-	-	445475.75	2233634.90	Картометрический метод	0.1	-
545	-	-	445466.16	2233646.37	Картометрический метод	0.1	-
546	-	-	445447.71	2233631.02	Картометрический метод	0.1	-
547	-	-	445437.07	2233646.75	Картометрический метод	0.1	-
548	-	-	445400.32	2233621.56	Картометрический метод	0.1	-
549	-	-	445410.44	2233609.18	Картометрический метод	0.1	-
550	-	-	445415.59	2233602.42	Картометрический метод	0.1	-
551	-	-	445437.31	2233617.98	Картометрический метод	0.1	-
552	-	-	445450.46	2233599.60	Картометрический метод	0.1	-
553	-	-	445465.17	2233610.13	Картометрический метод	0.1	-
540	-	-	445483.62	2233625.46	Картометрический метод	0.1	-
554	-	-	445484.78	2233679.05	Картометрический метод	0.1	-
555	-	-	445445.60	2233684.31	Картометрический метод	0.1	-
556	-	-	445396.56	2233691.98	Картометрический метод	0.1	-
557	-	-	445395.06	2233681.59	Картометрический метод	0.1	-
558	-	-	445392.00	2233661.13	Картометрический метод	0.1	-
559	-	-	445402.95	2233659.41	Картометрический метод	0.1	-
560	-	-	445441.38	2233653.91	Картометрический метод	0.1	-
561	-	-	445460.53	2233650.72	Картометрический метод	0.1	-
562	-	-	445463.37	2233650.35	Картометрический метод	0.1	-

2. Сведения о характерных точках границ объекта							
Обозначение характерных точек границ	Существующие координаты, м		Измененные (уточненные) координаты, м		Метод определения координат характерной точки	Средняя квадратическая погрешность положения характерной точки (M _t), м	Описание обозначения точки на местности (при наличии)
	X	Y	X	Y			
1	2	3	4	5	6	7	8
563	-	-	445463.16	2233648.71	Картометрический метод	0.1	-
564	-	-	445468.04	2233648.10	Картометрический метод	0.1	-
565	-	-	445468.24	2233649.71	Картометрический метод	0.1	-
566	-	-	445471.05	2233649.34	Картометрический метод	0.1	-
567	-	-	445471.60	2233653.92	Картометрический метод	0.1	-
568	-	-	445481.13	2233652.74	Картометрический метод	0.1	-
554	-	-	445484.78	2233679.05	Картометрический метод	0.1	-
569	-	-	445465.22	2233575.62	Картометрический метод	0.1	-
570	-	-	445446.22	2233562.10	Картометрический метод	0.1	-
571	-	-	445462.04	2233541.23	Картометрический метод	0.1	-
572	-	-	445462.79	2233541.80	Картометрический метод	0.1	-
573	-	-	445464.12	2233539.82	Картометрический метод	0.1	-
574	-	-	445464.43	2233538.99	Картометрический метод	0.1	-
575	-	-	445464.86	2233538.35	Картометрический метод	0.1	-
576	-	-	445472.65	2233525.52	Картометрический метод	0.1	-
577	-	-	445502.01	2233547.09	Картометрический метод	0.1	-
578	-	-	445510.16	2233549.06	Картометрический метод	0.1	-
579	-	-	445485.14	2233585.15	Картометрический метод	0.1	-
580	-	-	445467.12	2233572.91	Картометрический метод	0.1	-
569	-	-	445465.22	2233575.62	Картометрический метод	0.1	-
581	-	-	445502.45	2233291.94	Картометрический метод	0.1	-
582	-	-	445500.46	2233291.73	Картометрический метод	0.1	-
583	-	-	445506.11	2233224.70	Картометрический метод	0.1	-
584	-	-	445515.69	2233225.38	Картометрический метод	0.1	-
585	-	-	445520.22	2233161.71	Картометрический метод	0.1	-
586	-	-	445522.36	2233159.76	Картометрический метод	0.1	-

2. Сведения о характерных точках границ объекта							
Обозначение характерных точек границ	Существующие координаты, м		Измененные (уточненные) координаты, м		Метод определения координат характерной точки	Средняя квадратическая погрешность положения характерной точки (Mt), м	Описание обозначения точки на местности (при наличии)
	X	Y	X	Y			
1	2	3	4	5	6	7	8
587	-	-	445555.97	2233162.90	Картометрический метод	0.1	-
588	-	-	445552.30	2233214.46	Картометрический метод	0.1	-
589	-	-	445551.20	2233229.93	Картометрический метод	0.1	-
590	-	-	445547.09	2233229.64	Картометрический метод	0.1	-
591	-	-	445546.65	2233236.64	Картометрический метод	0.1	-
592	-	-	445543.42	2233286.85	Картометрический метод	0.1	-
593	-	-	445542.93	2233294.46	Картометрический метод	0.1	-
581	-	-	445502.45	2233291.94	Картометрический метод	0.1	-
594	-	-	445488.27	2233386.33	Картометрический метод	0.1	-
595	-	-	445464.37	2233380.08	Картометрический метод	0.1	-
596	-	-	445461.04	2233379.84	Картометрический метод	0.1	-
597	-	-	445460.03	2233379.19	Картометрический метод	0.1	-
598	-	-	445457.91	2233379.28	Картометрический метод	0.1	-
599	-	-	445458.71	2233369.33	Картометрический метод	0.1	-
600	-	-	445421.40	2233365.91	Картометрический метод	0.1	-
601	-	-	445422.00	2233376.51	Картометрический метод	0.1	-
602	-	-	445410.71	2233378.23	Картометрический метод	0.1	-
603	-	-	445400.08	2233379.74	Картометрический метод	0.1	-
604	-	-	445354.25	2233386.15	Картометрический метод	0.1	-
605	-	-	445346.48	2233387.23	Картометрический метод	0.1	-
606	-	-	445340.47	2233344.24	Картометрический метод	0.1	-
607	-	-	445337.46	2233344.48	Картометрический метод	0.1	-
608	-	-	445330.55	2233290.94	Картометрический метод	0.1	-
609	-	-	445375.52	2233293.50	Картометрический метод	0.1	-
610	-	-	445381.27	2233291.82	Картометрический метод	0.1	-
611	-	-	445456.28	2233297.26	Картометрический метод	0.1	-

2. Сведения о характерных точках границ объекта							
Обозначение характерных точек границ	Существующие координаты, м		Измененные (уточненные) координаты, м		Метод определения координат характерной точки	Средняя квадратическая погрешность положения характерной точки (Mt), м	Описание обозначения точки на местности (при наличии)
	X	Y	X	Y			
1	2	3	4	5	6	7	8
612	-	-	445456.02	2233301.19	Картометрический метод	0.1	-
613	-	-	445461.62	2233301.70	Картометрический метод	0.1	-
614	-	-	445462.04	2233296.30	Картометрический метод	0.1	-
615	-	-	445473.11	2233297.16	Картометрический метод	0.1	-
616	-	-	445472.57	2233302.46	Картометрический метод	0.1	-
617	-	-	445516.22	2233305.89	Картометрический метод	0.1	-
618	-	-	445563.84	2233309.18	Картометрический метод	0.1	-
619	-	-	445561.32	2233340.01	Картометрический метод	0.1	-
620	-	-	445542.17	2233354.43	Картометрический метод	0.1	-
621	-	-	445533.76	2233353.15	Картометрический метод	0.1	-
622	-	-	445533.05	2233357.13	Картометрический метод	0.1	-
623	-	-	445531.68	2233363.72	Картометрический метод	0.1	-
624	-	-	445519.92	2233361.32	Картометрический метод	0.1	-
625	-	-	445516.35	2233366.38	Картометрический метод	0.1	-
626	-	-	445514.10	2233364.99	Картометрический метод	0.1	-
627	-	-	445511.46	2233378.84	Картометрический метод	0.1	-
628	-	-	445503.28	2233377.45	Картометрический метод	0.1	-
629	-	-	445501.41	2233387.23	Картометрический метод	0.1	-
630	-	-	445500.22	2233389.46	Картометрический метод	0.1	-
594	-	-	445488.27	2233386.33	Картометрический метод	0.1	-
631	-	-	445594.08	2234986.78	Картометрический метод	0.1	-
632	-	-	445551.62	2235021.80	Картометрический метод	0.1	-
633	-	-	445560.86	2235032.90	Картометрический метод	0.1	-
634	-	-	445555.74	2235038.27	Картометрический метод	0.1	-
635	-	-	445557.63	2235041.14	Картометрический метод	0.1	-
636	-	-	445560.01	2235044.00	Картометрический метод	0.1	-

2. Сведения о характерных точках границ объекта							
Обозначение характерных точек границ	Существующие координаты, м		Измененные (уточненные) координаты, м		Метод определения координат характерной точки	Средняя квадратическая погрешность положения характерной точки (Mt), м	Описание обозначения точки на местности (при наличии)
	X	Y	X	Y			
1	2	3	4	5	6	7	8
637	-	-	445564.03	2235048.96	Картометрический метод	0.1	-
638	-	-	445566.71	2235052.45	Картометрический метод	0.1	-
639	-	-	445572.14	2235060.07	Картометрический метод	0.1	-
640	-	-	445581.82	2235072.76	Картометрический метод	0.1	-
641	-	-	445584.78	2235076.26	Картометрический метод	0.1	-
642	-	-	445587.08	2235079.11	Картометрический метод	0.1	-
643	-	-	445578.05	2235086.40	Картометрический метод	0.1	-
644	-	-	445572.25	2235089.83	Картометрический метод	0.1	-
645	-	-	445538.77	2235117.84	Картометрический метод	0.1	-
646	-	-	445526.23	2235102.30	Картометрический метод	0.1	-
647	-	-	445526.61	2235101.95	Картометрический метод	0.1	-
648	-	-	445513.37	2235085.17	Картометрический метод	0.1	-
649	-	-	445507.27	2235080.93	Картометрический метод	0.1	-
650	-	-	445492.67	2235063.83	Картометрический метод	0.1	-
651	-	-	445495.07	2235060.94	Картометрический метод	0.1	-
652	-	-	445493.46	2235058.64	Картометрический метод	0.1	-
653	-	-	445483.78	2235046.91	Картометрический метод	0.1	-
654	-	-	445464.58	2235023.39	Картометрический метод	0.1	-
655	-	-	445531.39	2234965.96	Картометрический метод	0.1	-
656	-	-	445556.38	2234943.41	Картометрический метод	0.1	-
657	-	-	445559.12	2234944.63	Картометрический метод	0.1	-
631	-	-	445594.08	2234986.78	Картометрический метод	0.1	-
658	-	-	445745.29	2231134.71	Картометрический метод	0.1	-
659	-	-	445739.57	2231126.77	Картометрический метод	0.1	-
660	-	-	445741.13	2231125.47	Картометрический метод	0.1	-
661	-	-	445685.98	2231056.98	Картометрический метод	0.1	-

2. Сведения о характерных точках границ объекта							
Обозначение характерных точек границ	Существующие координаты, м		Измененные (уточненные) координаты, м		Метод определения координат характерной точки	Средняя квадратическая погрешность положения характерной точки (Mt), м	Описание обозначения точки на местности (при наличии)
	X	Y	X	Y			
1	2	3	4	5	6	7	8
662	-	-	445657.70	2231021.82	Картометрический метод	0.1	-
663	-	-	445654.42	2231024.56	Картометрический метод	0.1	-
664	-	-	445478.24	2230813.58	Картометрический метод	0.1	-
665	-	-	445461.80	2230793.89	Картометрический метод	0.1	-
666	-	-	445425.44	2230749.76	Картометрический метод	0.1	-
667	-	-	445463.54	2230718.38	Картометрический метод	0.1	-
668	-	-	445465.95	2230716.39	Картометрический метод	0.1	-
669	-	-	445472.67	2230710.85	Картометрический метод	0.1	-
670	-	-	445509.06	2230754.90	Картометрический метод	0.1	-
671	-	-	445514.52	2230761.59	Картометрический метод	0.1	-
672	-	-	445518.94	2230767.01	Картометрический метод	0.1	-
673	-	-	445590.68	2230854.93	Картометрический метод	0.1	-
674	-	-	445699.06	2230987.76	Картометрический метод	0.1	-
675	-	-	445727.47	2231021.63	Картометрический метод	0.1	-
676	-	-	445728.10	2231021.12	Картометрический метод	0.1	-
677	-	-	445787.74	2231094.68	Картометрический метод	0.1	-
678	-	-	445798.20	2231105.71	Картометрический метод	0.1	-
679	-	-	445748.83	2231145.40	Картометрический метод	0.1	-
658	-	-	445745.29	2231134.71	Картометрический метод	0.1	-
680	-	-	445800.62	2233154.77	Картометрический метод	0.1	-
681	-	-	445742.72	2233154.55	Картометрический метод	0.1	-
682	-	-	445744.01	2233146.12	Картометрический метод	0.1	-
683	-	-	445743.92	2233140.86	Картометрический метод	0.1	-
684	-	-	445632.49	2233140.63	Картометрический метод	0.1	-
685	-	-	445527.19	2233135.23	Картометрический метод	0.1	-
686	-	-	445503.40	2233134.65	Картометрический метод	0.1	-

2. Сведения о характерных точках границ объекта							
Обозначение характерных точек границ	Существующие координаты, м		Измененные (уточненные) координаты, м		Метод определения координат характерной точки	Средняя квадратическая погрешность положения характерной точки (Mt), м	Описание обозначения точки на местности (при наличии)
	X	Y	X	Y			
1	2	3	4	5	6	7	8
687	-	-	445503.42	2233126.81	Картометрический метод	0.1	-
688	-	-	445466.13	2233126.99	Картометрический метод	0.1	-
689	-	-	445466.06	2233138.93	Картометрический метод	0.1	-
690	-	-	445464.33	2233143.17	Картометрический метод	0.1	-
691	-	-	445416.55	2233139.48	Картометрический метод	0.1	-
692	-	-	445389.33	2233139.25	Картометрический метод	0.1	-
693	-	-	445388.87	2233139.95	Картометрический метод	0.1	-
694	-	-	445351.69	2233138.94	Картометрический метод	0.1	-
695	-	-	445349.43	2233137.14	Картометрический метод	0.1	-
696	-	-	445349.81	2233126.17	Картометрический метод	0.1	-
697	-	-	445352.14	2233121.32	Картометрический метод	0.1	-
698	-	-	445387.00	2233110.56	Картометрический метод	0.1	-
699	-	-	445390.75	2233106.24	Картометрический метод	0.1	-
700	-	-	445410.31	2233099.25	Картометрический метод	0.1	-
701	-	-	445424.06	2233094.63	Картометрический метод	0.1	-
702	-	-	445424.24	2233095.16	Картометрический метод	0.1	-
703	-	-	445434.84	2233092.05	Картометрический метод	0.1	-
704	-	-	445434.62	2233091.29	Картометрический метод	0.1	-
705	-	-	445441.26	2233089.08	Картометрический метод	0.1	-
706	-	-	445441.55	2233090.07	Картометрический метод	0.1	-
707	-	-	445446.25	2233088.69	Картометрический метод	0.1	-
708	-	-	445445.82	2233087.33	Картометрический метод	0.1	-
709	-	-	445461.28	2233082.20	Картометрический метод	0.1	-
710	-	-	445461.82	2233083.82	Картометрический метод	0.1	-
711	-	-	445510.56	2233065.70	Картометрический метод	0.1	-
712	-	-	445524.84	2233060.38	Картометрический метод	0.1	-

2. Сведения о характерных точках границ объекта							
Обозначение характерных точек границ	Существующие координаты, м		Измененные (уточненные) координаты, м		Метод определения координат характерной точки	Средняя квадратическая погрешность положения характерной точки (Mt), м	Описание обозначения точки на местности (при наличии)
	X	Y	X	Y			
1	2	3	4	5	6	7	8
713	-	-	445535.05	2233058.83	Картометрический метод	0.1	-
714	-	-	445535.07	2233058.82	Картометрический метод	0.1	-
715	-	-	445535.90	2233057.42	Картометрический метод	0.1	-
716	-	-	445552.16	2233051.20	Картометрический метод	0.1	-
717	-	-	445552.84	2233051.00	Картометрический метод	0.1	-
718	-	-	445557.23	2233049.34	Картометрический метод	0.1	-
719	-	-	445562.33	2233047.24	Картометрический метод	0.1	-
720	-	-	445571.42	2233043.51	Картометрический метод	0.1	-
721	-	-	445572.63	2233043.07	Картометрический метод	0.1	-
722	-	-	445605.61	2233031.34	Картометрический метод	0.1	-
723	-	-	445637.86	2233019.60	Картометрический метод	0.1	-
724	-	-	445638.06	2233020.13	Картометрический метод	0.1	-
725	-	-	445666.30	2233009.60	Картометрический метод	0.1	-
726	-	-	445669.39	2233018.29	Картометрический метод	0.1	-
727	-	-	445683.54	2233058.16	Картометрический метод	0.1	-
728	-	-	445674.34	2233062.50	Картометрический метод	0.1	-
729	-	-	445674.41	2233062.61	Картометрический метод	0.1	-
730	-	-	445675.90	2233065.80	Картометрический метод	0.1	-
731	-	-	445722.62	2233053.04	Картометрический метод	0.1	-
732	-	-	445722.67	2233056.69	Картометрический метод	0.1	-
733	-	-	445723.34	2233104.37	Картометрический метод	0.1	-
734	-	-	445743.44	2233104.10	Картометрический метод	0.1	-
735	-	-	445799.43	2233103.38	Картометрический метод	0.1	-
736	-	-	445800.00	2233145.37	Картометрический метод	0.1	-
680	-	-	445800.62	2233154.77	Картометрический метод	0.1	-
737	-	-	445840.32	2233051.22	Картометрический метод	0.1	-

2. Сведения о характерных точках границ объекта							
Обозначение характерных точек границ	Существующие координаты, м		Измененные (уточненные) координаты, м		Метод определения координат характерной точки	Средняя квадратическая погрешность положения характерной точки (Mt), м	Описание обозначения точки на местности (при наличии)
	X	Y	X	Y			
1	2	3	4	5	6	7	8
738	-	-	445829.46	2233051.30	Картометрический метод	0.1	-
739	-	-	445831.18	2233085.68	Картометрический метод	0.1	-
740	-	-	445823.06	2233086.20	Картометрический метод	0.1	-
741	-	-	445822.89	2233083.54	Картометрический метод	0.1	-
742	-	-	445781.82	2233086.18	Картометрический метод	0.1	-
743	-	-	445781.45	2233078.69	Картометрический метод	0.1	-
744	-	-	445779.70	2233037.66	Картометрический метод	0.1	-
745	-	-	445819.30	2233031.18	Картометрический метод	0.1	-
746	-	-	445809.98	2232957.27	Картометрический метод	0.1	-
747	-	-	445814.44	2232954.78	Картометрический метод	0.1	-
748	-	-	445826.53	2232951.73	Картометрический метод	0.1	-
749	-	-	445829.42	2232963.40	Картометрический метод	0.1	-
750	-	-	445831.35	2232974.37	Картометрический метод	0.1	-
751	-	-	445832.20	2232980.51	Картометрический метод	0.1	-
752	-	-	445833.68	2232980.30	Картометрический метод	0.1	-
753	-	-	445834.38	2232985.25	Картометрический метод	0.1	-
754	-	-	445832.89	2232985.46	Картометрический метод	0.1	-
755	-	-	445834.01	2232993.48	Картометрический метод	0.1	-
737	-	-	445840.32	2233051.22	Картометрический метод	0.1	-
756	-	-	445797.63	2231361.08	Картометрический метод	0.1	-
757	-	-	445792.10	2231355.76	Картометрический метод	0.1	-
758	-	-	445794.61	2231353.16	Картометрический метод	0.1	-
759	-	-	445792.55	2231351.12	Картометрический метод	0.1	-
760	-	-	445790.07	2231353.48	Картометрический метод	0.1	-
761	-	-	445787.09	2231350.56	Картометрический метод	0.1	-
762	-	-	445787.99	2231349.52	Картометрический метод	0.1	-

2. Сведения о характерных точках границ объекта							
Обозначение характерных точек границ	Существующие координаты, м		Измененные (уточненные) координаты, м		Метод определения координат характерной точки	Средняя квадратическая погрешность положения характерной точки (Mt), м	Описание обозначения точки на местности (при наличии)
	X	Y	X	Y			
1	2	3	4	5	6	7	8
763	-	-	445786.01	2231347.48	Картометрический метод	0.1	-
764	-	-	445786.93	2231346.24	Картометрический метод	0.1	-
765	-	-	445784.17	2231343.68	Картометрический метод	0.1	-
766	-	-	445782.48	2231345.36	Картометрический метод	0.1	-
767	-	-	445777.93	2231340.86	Картометрический метод	0.1	-
768	-	-	445779.15	2231339.45	Картометрический метод	0.1	-
769	-	-	445774.19	2231334.97	Картометрический метод	0.1	-
770	-	-	445773.48	2231335.58	Картометрический метод	0.1	-
771	-	-	445770.66	2231332.91	Картометрический метод	0.1	-
772	-	-	445772.08	2231331.40	Картометрический метод	0.1	-
773	-	-	445769.54	2231328.92	Картометрический метод	0.1	-
774	-	-	445767.60	2231330.82	Картометрический метод	0.1	-
775	-	-	445762.81	2231326.56	Картометрический метод	0.1	-
776	-	-	445760.55	2231328.13	Картометрический метод	0.1	-
777	-	-	445755.65	2231323.84	Картометрический метод	0.1	-
778	-	-	445749.03	2231316.38	Картометрический метод	0.1	-
779	-	-	445747.45	2231314.88	Картометрический метод	0.1	-
780	-	-	445754.41	2231309.19	Картометрический метод	0.1	-
781	-	-	445750.27	2231304.16	Картометрический метод	0.1	-
782	-	-	445750.02	2231302.71	Картометрический метод	0.1	-
783	-	-	445751.78	2231301.30	Картометрический метод	0.1	-
784	-	-	445752.74	2231302.49	Картометрический метод	0.1	-
785	-	-	445756.12	2231299.75	Картометрический метод	0.1	-
786	-	-	445753.12	2231296.03	Картометрический метод	0.1	-
787	-	-	445753.69	2231295.57	Картометрический метод	0.1	-
788	-	-	445750.73	2231291.92	Картометрический метод	0.1	-

2. Сведения о характерных точках границ объекта							
Обозначение характерных точек границ	Существующие координаты, м		Измененные (уточненные) координаты, м		Метод определения координат характерной точки	Средняя квадратическая погрешность положения характерной точки (Mt), м	Описание обозначения точки на местности (при наличии)
	X	Y	X	Y			
1	2	3	4	5	6	7	8
789	-	-	445744.47	2231295.25	Картометрический метод	0.1	-
790	-	-	445738.16	2231287.44	Картометрический метод	0.1	-
791	-	-	445732.06	2231280.33	Картометрический метод	0.1	-
792	-	-	445725.73	2231271.94	Картометрический метод	0.1	-
793	-	-	445723.70	2231269.35	Картометрический метод	0.1	-
794	-	-	445716.88	2231261.70	Картометрический метод	0.1	-
795	-	-	445712.77	2231264.91	Картометрический метод	0.1	-
796	-	-	445665.08	2231304.60	Картометрический метод	0.1	-
797	-	-	445624.72	2231258.55	Картометрический метод	0.1	-
798	-	-	445635.91	2231249.90	Картометрический метод	0.1	-
799	-	-	445636.39	2231244.00	Картометрический метод	0.1	-
800	-	-	445654.92	2231229.11	Картометрический метод	0.1	-
801	-	-	445673.42	2231214.24	Картометрический метод	0.1	-
802	-	-	445680.78	2231215.22	Картометрический метод	0.1	-
803	-	-	445704.15	2231197.17	Картометрический метод	0.1	-
804	-	-	445710.64	2231191.73	Картометрический метод	0.1	-
805	-	-	445722.99	2231181.51	Картометрический метод	0.1	-
806	-	-	445735.67	2231172.51	Картометрический метод	0.1	-
807	-	-	445849.80	2231310.33	Картометрический метод	0.1	-
808	-	-	445844.82	2231316.81	Картометрический метод	0.1	-
809	-	-	445801.52	2231358.76	Картометрический метод	0.1	-
810	-	-	445799.02	2231361.39	Картометрический метод	0.1	-
811	-	-	445798.24	2231360.60	Картометрический метод	0.1	-
756	-	-	445797.63	2231361.08	Картометрический метод	0.1	-
812	-	-	445739.68	2233194.59	Картометрический метод	0.1	-
813	-	-	445739.55	2233192.23	Картометрический метод	0.1	-

2. Сведения о характерных точках границ объекта							
Обозначение характерных точек границ	Существующие координаты, м		Измененные (уточненные) координаты, м		Метод определения координат характерной точки	Средняя квадратическая погрешность положения характерной точки (Mt), м	Описание обозначения точки на местности (при наличии)
	X	Y	X	Y			
1	2	3	4	5	6	7	8
814	-	-	445779.79	2233191.05	Картометрический метод	0.1	-
815	-	-	445781.60	2233195.47	Картометрический метод	0.1	-
816	-	-	445795.98	2233195.77	Картометрический метод	0.1	-
817	-	-	445796.31	2233172.64	Картометрический метод	0.1	-
818	-	-	445856.62	2233167.12	Картометрический метод	0.1	-
819	-	-	445869.18	2233201.10	Картометрический метод	0.1	-
820	-	-	445823.11	2233243.25	Картометрический метод	0.1	-
821	-	-	445815.13	2233233.63	Картометрический метод	0.1	-
822	-	-	445790.91	2233263.16	Картометрический метод	0.1	-
823	-	-	445773.27	2233264.14	Картометрический метод	0.1	-
824	-	-	445772.16	2233241.85	Картометрический метод	0.1	-
825	-	-	445768.75	2233242.07	Картометрический метод	0.1	-
826	-	-	445768.48	2233238.24	Картометрический метод	0.1	-
827	-	-	445762.42	2233238.45	Картометрический метод	0.1	-
828	-	-	445753.29	2233238.96	Картометрический метод	0.1	-
829	-	-	445741.91	2233239.59	Картометрический метод	0.1	-
812	-	-	445739.68	2233194.59	Картометрический метод	0.1	-
830	-	-	445864.23	2231791.41	Картометрический метод	0.1	-
831	-	-	445820.09	2231733.50	Картометрический метод	0.1	-
832	-	-	445831.88	2231717.71	Картометрический метод	0.1	-
833	-	-	445865.45	2231742.01	Картометрический метод	0.1	-
834	-	-	445951.44	2231807.45	Картометрический метод	0.1	-
835	-	-	445916.76	2231855.74	Картометрический метод	0.1	-
830	-	-	445864.23	2231791.41	Картометрический метод	0.1	-
836	-	-	445901.68	2232324.91	Картометрический метод	0.1	-
837	-	-	445897.37	2232298.08	Картометрический метод	0.1	-

2. Сведения о характерных точках границ объекта							
Обозначение характерных точек границ	Существующие координаты, м		Измененные (уточненные) координаты, м		Метод определения координат характерной точки	Средняя квадратическая погрешность положения характерной точки (Mt), м	Описание обозначения точки на местности (при наличии)
	X	Y	X	Y			
1	2	3	4	5	6	7	8
838	-	-	445939.02	2232291.29	Картометрический метод	0.1	-
839	-	-	445940.87	2232302.70	Картометрический метод	0.1	-
840	-	-	445971.10	2232298.43	Картометрический метод	0.1	-
841	-	-	445973.54	2232314.53	Картометрический метод	0.1	-
836	-	-	445901.68	2232324.91	Картометрический метод	0.1	-
842	-	-	445986.87	2232460.16	Картометрический метод	0.1	-
843	-	-	445973.47	2232450.51	Картометрический метод	0.1	-
844	-	-	445918.84	2232457.95	Картометрический метод	0.1	-
845	-	-	445917.27	2232445.35	Картометрический метод	0.1	-
846	-	-	445919.14	2232430.06	Картометрический метод	0.1	-
847	-	-	445914.15	2232398.11	Картометрический метод	0.1	-
848	-	-	445909.93	2232371.53	Картометрический метод	0.1	-
849	-	-	445892.34	2232374.31	Картометрический метод	0.1	-
850	-	-	445896.52	2232397.32	Картометрический метод	0.1	-
851	-	-	445901.46	2232433.59	Картометрический метод	0.1	-
852	-	-	445875.24	2232437.32	Картометрический метод	0.1	-
853	-	-	445875.34	2232438.11	Картометрический метод	0.1	-
854	-	-	445873.27	2232438.31	Картометрический метод	0.1	-
855	-	-	445872.52	2232428.52	Картометрический метод	0.1	-
856	-	-	445873.49	2232428.38	Картометрический метод	0.1	-
857	-	-	445872.01	2232418.87	Картометрический метод	0.1	-
858	-	-	445865.06	2232419.97	Картометрический метод	0.1	-
859	-	-	445861.27	2232396.29	Картометрический метод	0.1	-
860	-	-	445855.82	2232397.18	Картометрический метод	0.1	-
861	-	-	445853.81	2232384.93	Картометрический метод	0.1	-
862	-	-	445835.06	2232387.39	Картометрический метод	0.1	-

2. Сведения о характерных точках границ объекта							
Обозначение характерных точек границ	Существующие координаты, м		Измененные (уточненные) координаты, м		Метод определения координат характерной точки	Средняя квадратическая погрешность положения характерной точки (Mt), м	Описание обозначения точки на местности (при наличии)
	X	Y	X	Y			
1	2	3	4	5	6	7	8
863	-	-	445833.66	2232377.53	Картометрический метод	0.1	-
864	-	-	445852.01	2232373.88	Картометрический метод	0.1	-
865	-	-	445887.52	2232368.05	Картометрический метод	0.1	-
866	-	-	445915.16	2232367.07	Картометрический метод	0.1	-
867	-	-	445928.62	2232364.93	Картометрический метод	0.1	-
868	-	-	445942.79	2232361.95	Картометрический метод	0.1	-
869	-	-	445942.63	2232360.64	Картометрический метод	0.1	-
870	-	-	445956.98	2232358.90	Картометрический метод	0.1	-
871	-	-	445973.20	2232355.56	Картометрический метод	0.1	-
872	-	-	445981.21	2232354.76	Картометрический метод	0.1	-
873	-	-	445981.50	2232355.92	Картометрический метод	0.1	-
874	-	-	445985.26	2232355.47	Картометрический метод	0.1	-
875	-	-	445986.47	2232365.40	Картометрический метод	0.1	-
876	-	-	445983.88	2232365.72	Картометрический метод	0.1	-
877	-	-	445987.44	2232380.48	Картометрический метод	0.1	-
878	-	-	445988.69	2232388.59	Картометрический метод	0.1	-
879	-	-	445997.30	2232437.30	Картометрический метод	0.1	-
880	-	-	446001.67	2232458.44	Картометрический метод	0.1	-
842	-	-	445986.87	2232460.16	Картометрический метод	0.1	-
881	-	-	445942.34	2233127.22	Картометрический метод	0.1	-
882	-	-	445908.15	2233044.45	Картометрический метод	0.1	-
883	-	-	445907.71	2233044.63	Картометрический метод	0.1	-
884	-	-	445896.85	2233020.02	Картометрический метод	0.1	-
885	-	-	445893.79	2233020.87	Картометрический метод	0.1	-
886	-	-	445892.48	2233017.69	Картометрический метод	0.1	-
887	-	-	445892.41	2233017.49	Картометрический метод	0.1	-

2. Сведения о характерных точках границ объекта							
Обозначение характерных точек границ	Существующие координаты, м		Измененные (уточненные) координаты, м		Метод определения координат характерной точки	Средняя квадратическая погрешность положения характерной точки (Mt), м	Описание обозначения точки на местности (при наличии)
	X	Y	X	Y			
1	2	3	4	5	6	7	8
888	-	-	445914.99	2233014.79	Картометрический метод	0.1	-
889	-	-	445913.86	2233005.35	Картометрический метод	0.1	-
890	-	-	445912.40	2232995.04	Картометрический метод	0.1	-
891	-	-	445922.60	2232991.68	Картометрический метод	0.1	-
892	-	-	445923.24	2232991.47	Картометрический метод	0.1	-
893	-	-	445904.36	2232924.65	Картометрический метод	0.1	-
894	-	-	445906.19	2232922.87	Картометрический метод	0.1	-
895	-	-	445967.45	2232901.26	Картометрический метод	0.1	-
896	-	-	445991.88	2232969.51	Картометрический метод	0.1	-
897	-	-	446028.73	2233058.32	Картометрический метод	0.1	-
898	-	-	446036.85	2233073.66	Картометрический метод	0.1	-
899	-	-	445943.31	2233134.86	Картометрический метод	0.1	-
881	-	-	445942.34	2233127.22	Картометрический метод	0.1	-
900	-	-	446243.87	2232976.10	Картометрический метод	0.1	-
901	-	-	446243.16	2232974.73	Картометрический метод	0.1	-
902	-	-	446290.14	2232943.72	Картометрический метод	0.1	-
903	-	-	446292.42	2232948.07	Картометрический метод	0.1	-
904	-	-	446308.60	2232972.44	Картометрический метод	0.1	-
905	-	-	446291.10	2232991.87	Картометрический метод	0.1	-
906	-	-	446290.86	2232991.97	Картометрический метод	0.1	-
907	-	-	446286.72	2232995.56	Картометрический метод	0.1	-
908	-	-	446268.11	2233013.48	Картометрический метод	0.1	-
909	-	-	446245.74	2232978.97	Картометрический метод	0.1	-
900	-	-	446243.87	2232976.10	Картометрический метод	0.1	-
910	-	-	446318.38	2231832.97	Картометрический метод	0.1	-
911	-	-	446128.77	2231593.20	Картометрический метод	0.1	-

2. Сведения о характерных точках границ объекта							
Обозначение характерных точек границ	Существующие координаты, м		Измененные (уточненные) координаты, м		Метод определения координат характерной точки	Средняя квадратическая погрешность положения характерной точки (Mt), м	Описание обозначения точки на местности (при наличии)
	X	Y	X	Y			
1	2	3	4	5	6	7	8
912	-	-	446166.07	2231543.86	Картометрический метод	0.1	-
913	-	-	446201.92	2231588.41	Картометрический метод	0.1	-
914	-	-	446198.03	2231591.52	Картометрический метод	0.1	-
915	-	-	446261.86	2231670.83	Картометрический метод	0.1	-
916	-	-	446346.23	2231775.65	Картометрический метод	0.1	-
917	-	-	446361.21	2231794.28	Картометрический метод	0.1	-
918	-	-	446341.26	2231819.57	Картометрический метод	0.1	-
910	-	-	446318.38	2231832.97	Картометрический метод	0.1	-
919	-	-	446380.12	2232262.67	Картометрический метод	0.1	-
920	-	-	446359.43	2232266.01	Картометрический метод	0.1	-
921	-	-	446359.99	2232272.53	Картометрический метод	0.1	-
922	-	-	446284.79	2232283.69	Картометрический метод	0.1	-
923	-	-	446283.94	2232277.62	Картометрический метод	0.1	-
924	-	-	446281.78	2232262.09	Картометрический метод	0.1	-
925	-	-	446280.50	2232254.26	Картометрический метод	0.1	-
926	-	-	446287.54	2232253.08	Картометрический метод	0.1	-
927	-	-	446282.85	2232223.87	Картометрический метод	0.1	-
928	-	-	446291.99	2232222.45	Картометрический метод	0.1	-
929	-	-	446290.89	2232214.23	Картометрический метод	0.1	-
930	-	-	446286.82	2232202.07	Картометрический метод	0.1	-
931	-	-	446296.35	2232199.48	Картометрический метод	0.1	-
932	-	-	446347.69	2232189.32	Картометрический метод	0.1	-
933	-	-	446356.79	2232250.96	Картометрический метод	0.1	-
934	-	-	446377.43	2232247.18	Картометрический метод	0.1	-
919	-	-	446380.12	2232262.67	Картометрический метод	0.1	-
935	-	-	446438.63	2231959.18	Картометрический метод	0.1	-

2. Сведения о характерных точках границ объекта							
Обозначение характерных точек границ	Существующие координаты, м		Измененные (уточненные) координаты, м		Метод определения координат характерной точки	Средняя квадратическая погрешность положения характерной точки (Mt), м	Описание обозначения точки на местности (при наличии)
	X	Y	X	Y			
1	2	3	4	5	6	7	8
936	-	-	446346.61	2231855.86	Картометрический метод	0.1	-
937	-	-	446376.61	2231821.31	Картометрический метод	0.1	-
938	-	-	446381.10	2231817.48	Картометрический метод	0.1	-
939	-	-	446509.96	2231971.23	Картометрический метод	0.1	-
940	-	-	446494.77	2231984.54	Картометрический метод	0.1	-
935	-	-	446438.63	2231959.18	Картометрический метод	0.1	-
941	-	-	446523.58	2232032.20	Картометрический метод	0.1	-
942	-	-	446492.26	2231992.78	Картометрический метод	0.1	-
943	-	-	446534.95	2232002.91	Картометрический метод	0.1	-
944	-	-	446538.34	2232003.18	Картометрический метод	0.1	-
945	-	-	446562.16	2232034.69	Картометрический метод	0.1	-
946	-	-	446584.16	2232061.57	Картометрический метод	0.1	-
947	-	-	446578.52	2232067.40	Картометрический метод	0.1	-
948	-	-	446563.19	2232076.54	Картометрический метод	0.1	-
949	-	-	446549.40	2232059.22	Картометрический метод	0.1	-
950	-	-	446543.91	2232058.38	Картометрический метод	0.1	-
941	-	-	446523.58	2232032.20	Картометрический метод	0.1	-
951	-	-	446587.19	2232134.37	Картометрический метод	0.1	-
952	-	-	446578.75	2232141.59	Картометрический метод	0.1	-
953	-	-	446578.38	2232140.53	Картометрический метод	0.1	-
954	-	-	446586.60	2232133.67	Картометрический метод	0.1	-
955	-	-	446575.61	2232120.49	Картометрический метод	0.1	-
956	-	-	446576.99	2232114.70	Картометрический метод	0.1	-
957	-	-	446568.10	2232093.51	Картометрический метод	0.1	-
958	-	-	446567.92	2232091.32	Картометрический метод	0.1	-
959	-	-	446586.12	2232077.07	Картометрический метод	0.1	-

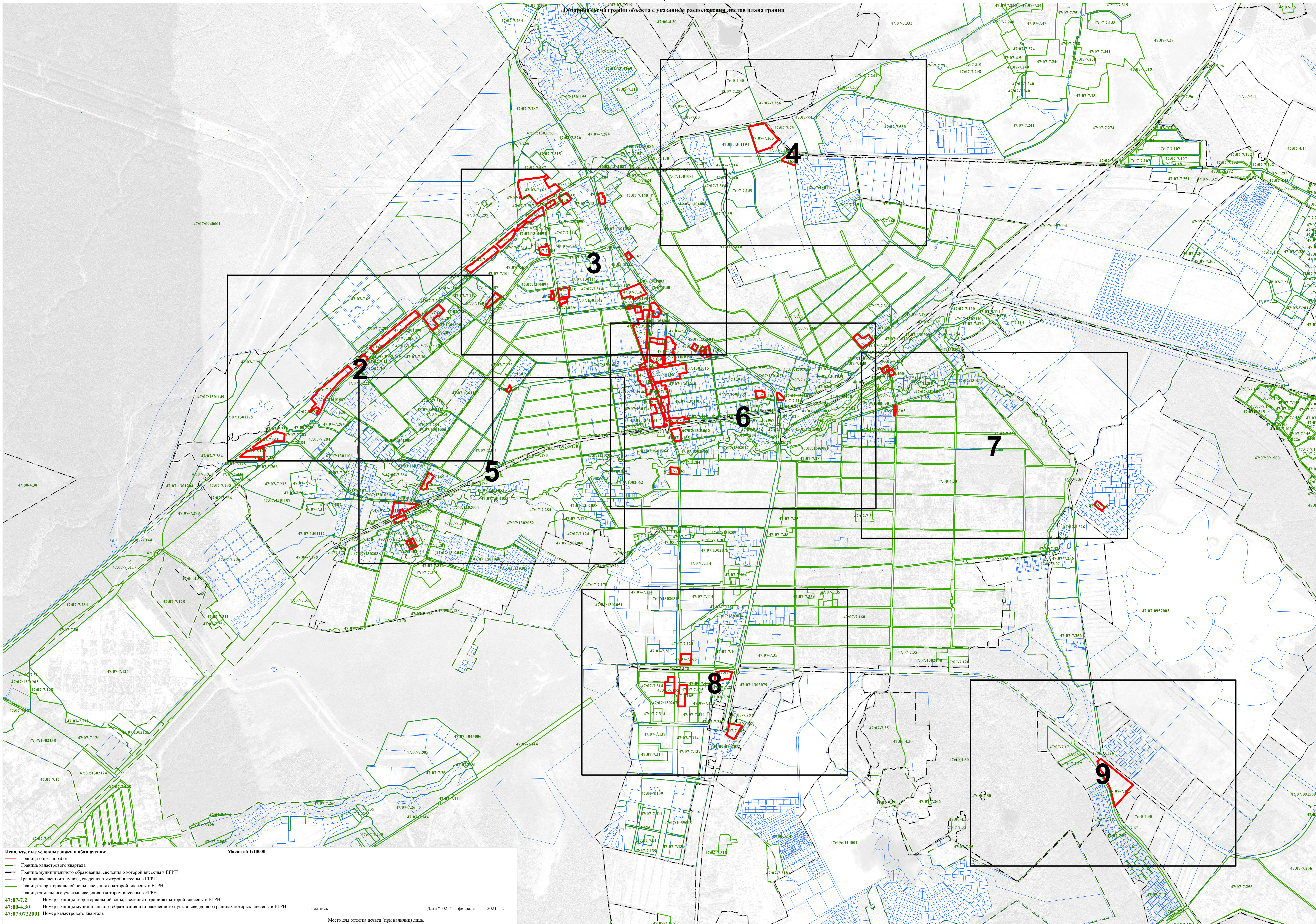
2. Сведения о характерных точках границ объекта							
Обозначение характерных точек границ	Существующие координаты, м		Измененные (уточненные) координаты, м		Метод определения координат характерной точки	Средняя квадратическая погрешность положения характерной точки (Mt), м	Описание обозначения точки на местности (при наличии)
	X	Y	X	Y			
1	2	3	4	5	6	7	8
960	-	-	446592.67	2232074.82	Картометрический метод	0.1	-
961	-	-	446593.96	2232073.61	Картометрический метод	0.1	-
962	-	-	446666.32	2232162.46	Картометрический метод	0.1	-
963	-	-	446677.35	2232177.52	Картометрический метод	0.1	-
964	-	-	446696.97	2232206.50	Картометрический метод	0.1	-
965	-	-	446705.63	2232218.83	Картометрический метод	0.1	-
966	-	-	446697.34	2232227.19	Картометрический метод	0.1	-
967	-	-	446635.92	2232234.53	Картометрический метод	0.1	-
968	-	-	446628.44	2232193.56	Картометрический метод	0.1	-
969	-	-	446603.76	2232154.30	Картометрический метод	0.1	-
951	-	-	446587.19	2232134.37	Картометрический метод	0.1	-
970	-	-	446737.53	2232337.33	Картометрический метод	0.1	-
971	-	-	446692.78	2232263.89	Картометрический метод	0.1	-
972	-	-	446718.40	2232248.27	Картометрический метод	0.1	-
973	-	-	446728.54	2232251.47	Картометрический метод	0.1	-
974	-	-	446769.12	2232318.08	Картометрический метод	0.1	-
970	-	-	446737.53	2232337.33	Картометрический метод	0.1	-
975	-	-	446771.93	2232474.45	Картометрический метод	0.1	-
976	-	-	446753.47	2232450.93	Картометрический метод	0.1	-
977	-	-	446754.23	2232449.61	Картометрический метод	0.1	-
978	-	-	446750.11	2232442.55	Картометрический метод	0.1	-
979	-	-	446748.31	2232440.40	Картометрический метод	0.1	-
980	-	-	446747.65	2232439.47	Картометрический метод	0.1	-
981	-	-	446723.84	2232402.57	Картометрический метод	0.1	-
982	-	-	446731.61	2232402.57	Картометрический метод	0.1	-
983	-	-	446733.08	2232404.43	Картометрический метод	0.1	-

2. Сведения о характерных точках границ объекта							
Обозначение характерных точек границ	Существующие координаты, м		Измененные (уточненные) координаты, м		Метод определения координат характерной точки	Средняя квадратическая погрешность положения характерной точки (Mt), м	Описание обозначения точки на местности (при наличии)
	X	Y	X	Y			
1	2	3	4	5	6	7	8
984	-	-	446754.12	2232388.31	Картометрический метод	0.1	-
985	-	-	446764.98	2232380.05	Картометрический метод	0.1	-
986	-	-	446779.71	2232368.79	Картометрический метод	0.1	-
987	-	-	446790.67	2232362.40	Картометрический метод	0.1	-
988	-	-	446821.90	2232417.59	Картометрический метод	0.1	-
989	-	-	446827.54	2232427.22	Картометрический метод	0.1	-
990	-	-	446825.34	2232429.61	Картометрический метод	0.1	-
991	-	-	446821.30	2232433.92	Картометрический метод	0.1	-
992	-	-	446808.04	2232447.14	Картометрический метод	0.1	-
975	-	-	446771.93	2232474.45	Картометрический метод	0.1	-
993	-	-	446829.88	2232744.90	Картометрический метод	0.1	-
994	-	-	446807.25	2232747.31	Картометрический метод	0.1	-
995	-	-	446791.32	2232751.15	Картометрический метод	0.1	-
996	-	-	446789.70	2232751.85	Картометрический метод	0.1	-
997	-	-	446791.88	2232762.60	Картометрический метод	0.1	-
998	-	-	446793.13	2232764.73	Картометрический метод	0.1	-
999	-	-	446784.65	2232767.89	Картометрический метод	0.1	-
1000	-	-	446785.81	2232770.71	Картометрический метод	0.1	-
1001	-	-	446758.19	2232769.45	Картометрический метод	0.1	-
1002	-	-	446745.09	2232768.84	Картометрический метод	0.1	-
1003	-	-	446737.16	2232769.19	Картометрический метод	0.1	-
1004	-	-	446736.44	2232769.44	Картометрический метод	0.1	-
1005	-	-	446734.69	2232757.42	Картометрический метод	0.1	-
1006	-	-	446731.84	2232732.07	Картометрический метод	0.1	-
1007	-	-	446729.38	2232729.04	Картометрический метод	0.1	-
1008	-	-	446738.17	2232727.44	Картометрический метод	0.1	-

2. Сведения о характерных точках границ объекта							
Обозначение характерных точек границ	Существующие координаты, м		Измененные (уточненные) координаты, м		Метод определения координат характерной точки	Средняя квадратическая погрешность положения характерной точки (Mt), м	Описание обозначения точки на местности (при наличии)
	X	Y	X	Y			
1	2	3	4	5	6	7	8
1009	-	-	446737.55	2232725.37	Картометрический метод	0.1	-
1010	-	-	446764.76	2232717.96	Картометрический метод	0.1	-
1011	-	-	446765.40	2232720.44	Картометрический метод	0.1	-
1012	-	-	446796.97	2232712.61	Картометрический метод	0.1	-
1013	-	-	446819.43	2232706.75	Картометрический метод	0.1	-
1014	-	-	446825.12	2232727.83	Картометрический метод	0.1	-
1015	-	-	446825.09	2232729.83	Картометрический метод	0.1	-
993	-	-	446829.88	2232744.90	Картометрический метод	0.1	-
1016	-	-	446918.69	2232250.89	Картометрический метод	0.1	-
1017	-	-	446873.10	2232276.78	Картометрический метод	0.1	-
1018	-	-	446877.71	2232284.62	Картометрический метод	0.1	-
1019	-	-	446905.87	2232332.38	Картометрический метод	0.1	-
1020	-	-	446905.47	2232337.08	Картометрический метод	0.1	-
1021	-	-	446866.04	2232376.34	Картометрический метод	0.1	-
1022	-	-	446863.31	2232379.03	Картометрический метод	0.1	-
1023	-	-	446825.87	2232332.05	Картометрический метод	0.1	-
1024	-	-	446768.39	2232226.83	Картометрический метод	0.1	-
1025	-	-	446733.38	2232174.26	Картометрический метод	0.1	-
1026	-	-	446810.37	2232102.91	Картометрический метод	0.1	-
1027	-	-	446804.54	2232089.60	Картометрический метод	0.1	-
1028	-	-	446804.36	2232089.77	Картометрический метод	0.1	-
1029	-	-	446803.88	2232087.34	Картометрический метод	0.1	-
1030	-	-	446802.38	2232084.67	Картометрический метод	0.1	-
1031	-	-	446776.72	2232043.07	Картометрический метод	0.1	-
1032	-	-	446787.96	2232032.13	Картометрический метод	0.1	-
1033	-	-	446790.43	2232030.68	Картометрический метод	0.1	-

2. Сведения о характерных точках границ объекта							
Обозначение характерных точек границ	Существующие координаты, м		Измененные (уточненные) координаты, м		Метод определения координат характерной точки	Средняя квадратическая погрешность положения характерной точки (Mt), м	Описание обозначения точки на местности (при наличии)
	X	Y	X	Y			
1	2	3	4	5	6	7	8
1034	-	-	446804.87	2232029.65	Картометрический метод	0.1	-
1035	-	-	446836.08	2232020.81	Картометрический метод	0.1	-
1036	-	-	446875.49	2232009.66	Картометрический метод	0.1	-
1037	-	-	446921.09	2232002.78	Картометрический метод	0.1	-
1038	-	-	446923.41	2232019.81	Картометрический метод	0.1	-
1039	-	-	446940.86	2232016.89	Картометрический метод	0.1	-
1040	-	-	446959.56	2232169.31	Картометрический метод	0.1	-
1041	-	-	446970.47	2232239.50	Картометрический метод	0.1	-
1042	-	-	446986.30	2232248.86	Картометрический метод	0.1	-
1043	-	-	446991.77	2232251.67	Картометрический метод	0.1	-
1044	-	-	446964.88	2232276.28	Картометрический метод	0.1	-
1045	-	-	446944.12	2232236.45	Картометрический метод	0.1	-
1016	-	-	446918.69	2232250.89	Картометрический метод	0.1	-
1046	-	-	447183.57	2234421.68	Картометрический метод	0.1	-
1047	-	-	447068.12	2234437.75	Картометрический метод	0.1	-
1048	-	-	447094.68	2234363.19	Картометрический метод	0.1	-
1049	-	-	447108.77	2234323.70	Картометрический метод	0.1	-
1050	-	-	447120.90	2234317.66	Картометрический метод	0.1	-
1051	-	-	447189.23	2234408.83	Картометрический метод	0.1	-
1046	-	-	447183.57	2234421.68	Картометрический метод	0.1	-
1052	-	-	447188.33	2234110.45	Картометрический метод	0.1	-
1053	-	-	447185.95	2234103.37	Картометрический метод	0.1	-
1054	-	-	447410.20	2234028.32	Картометрический метод	0.1	-
1055	-	-	447438.11	2234171.36	Картометрический метод	0.1	-
1056	-	-	447385.74	2234206.28	Картометрический метод	0.1	-
1057	-	-	447366.76	2234227.99	Картометрический метод	0.1	-

Общая схема границ объекта с указанием расположения листов плана границ



Используемые основные знаки и обозначения:

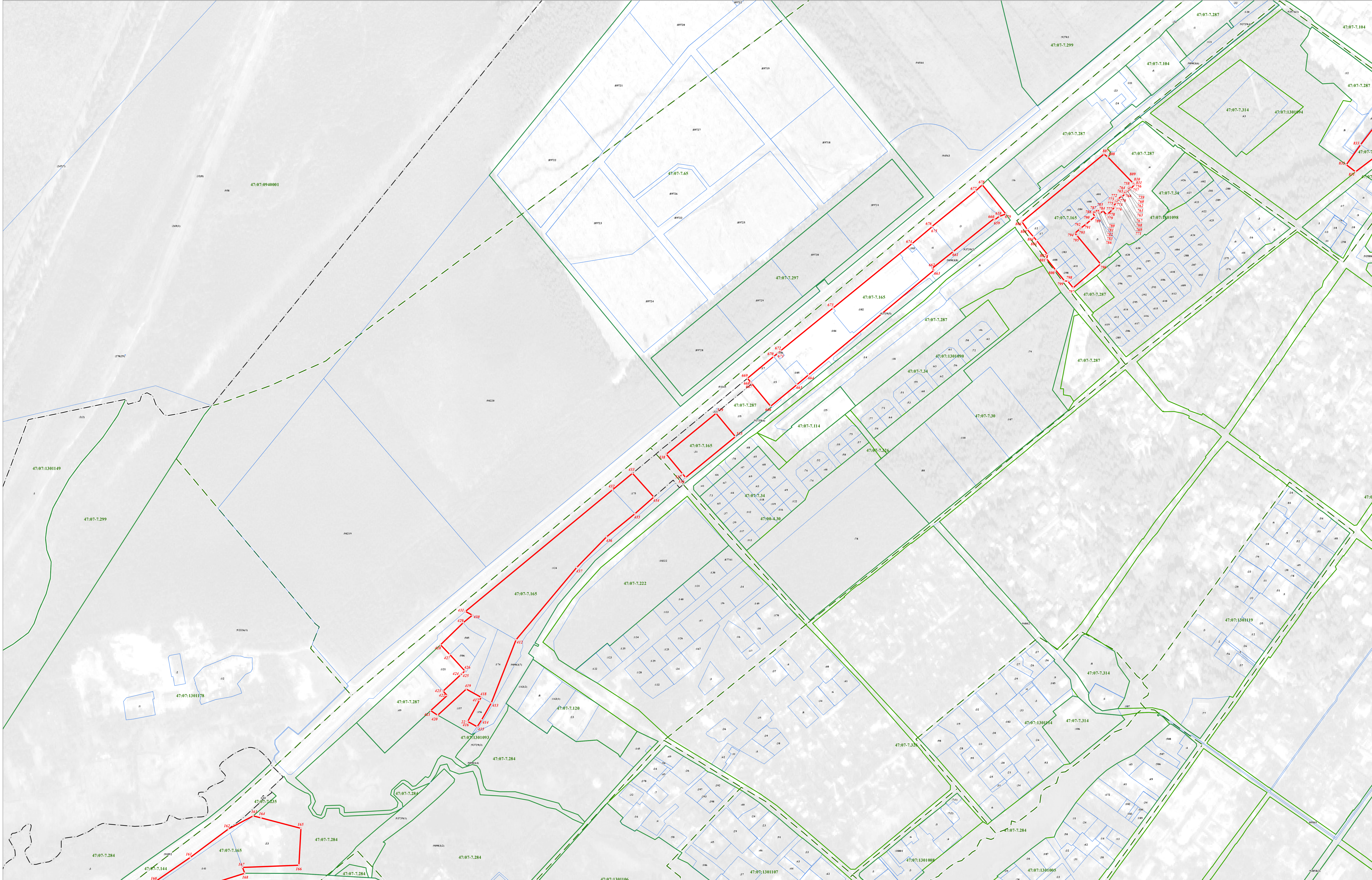
- Граница объекта работ
- Граница кадастрового квартала
- Граница муниципального образования, сведения о которой внесены в ЕГРН
- Граница населенного пункта, сведения о которой внесены в ЕГРН
- Граница территориальной зоны, сведения о которой внесены в ЕГРН
- Граница земельного участка, сведения о котором внесены в ЕГРН

47:07-7.2 Номер границы территориальной зоны, сведения о границах которой внесены в ЕГРН
 47:00-4.30 Номер границы муниципального образования или населенного пункта, сведения о границах которых внесены в ЕГРН
 47:07:0722001 Номер кадастрового квартала

Масштаб 1:10000

Подпись _____ Дата " 02 " февраля 2021 г.

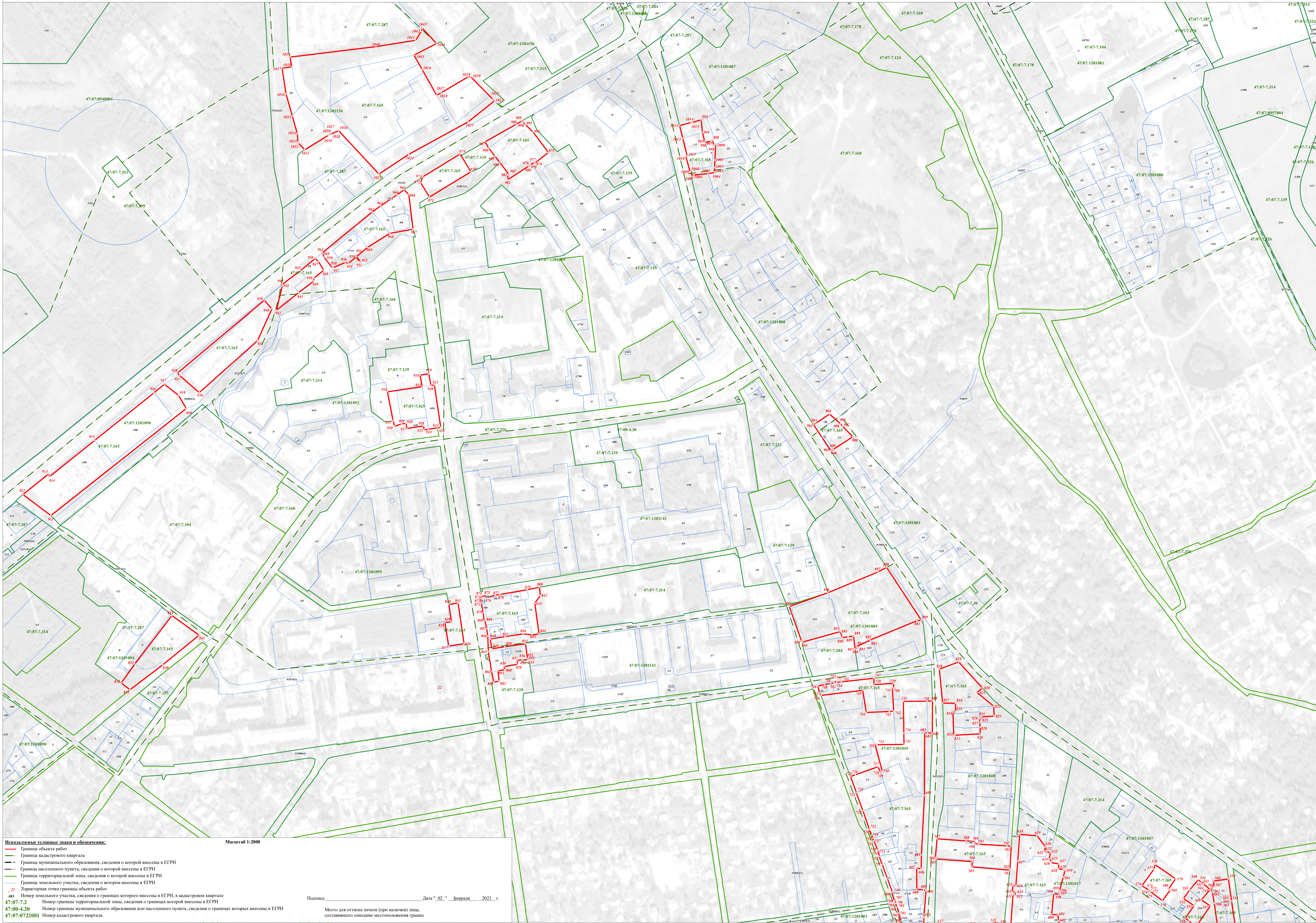
Место для отписки печати (при наличии) лица, составившего описание местоположения границ



Используемые условные знаки и обозначения:
— Граница кадастрового квартала
— Граница объекта работ
— Граница муниципального образования, сведения о которой внесены в ЕГРН
— Граница населенного пункта, сведения о которой внесены в ЕГРН
— Граница территориальной зоны, сведения о которой внесены в ЕГРН
— Граница земельного участка, сведения о котором внесены в ЕГРН
• Характерная точка границы объекта работ
№83 Номер земельного участка, сведения о границах которого внесены в ЕГРН, в кадастровом квартале
47:07-7.2 47:07-7.222 Номер границы территориальной зоны, сведения о границах которой внесены в ЕГРН
47:00-4.30 47:00-4.302 Номер границы муниципального образования или населенного пункта, сведения о границах которых внесены в ЕГРН
47:07:0722001 47:07:0722001 Номер кадастрового квартала

Масштаб 1:2000

Подпись _____ Дата "02" февраля 2021 г.
Место для оттиска печати (при наличии) лица, составившего описание местоположения границ



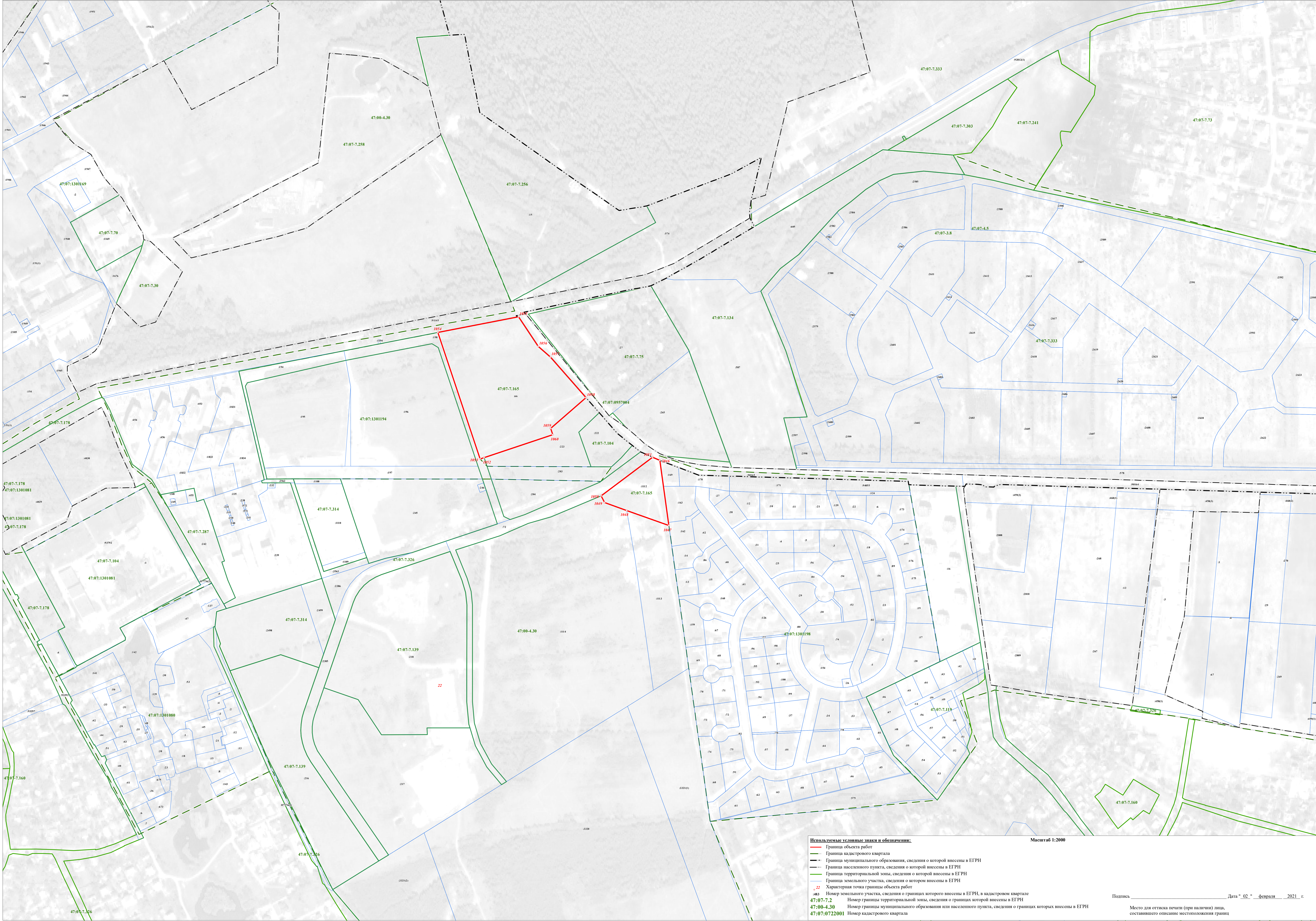
Используемые условные знаки и обозначения:

- Граница объекта работ
- Граница кадастрового квартала
- Граница муниципального образования, сведения о которой внесены в ЕГРН
- Граница населенного пункта, сведения о которой внесены в ЕГРН
- Граница территориальной зоны, сведения о которой внесены в ЕГРН
- Граница земельного участка, сведения о котором внесены в ЕГРН
- Характерная точка границы объекта работ
- № 482 Номер земельного участка, сведения о границах которого внесены в ЕГРН, в кадастровом квартале
- 47:07-7.2 Номер границы территориальной зоны, сведения о границах которой внесены в ЕГРН
- 47:00-4.30 Номер границы муниципального образования или населенного пункта, сведения о границах которых внесены в ЕГРН
- 47:07:0722001 Номер кадастрового квартала

Масштаб 1:2000

Подпись _____ Дата " 02 " февраля 2021 г.

Место для оттиска печати (при наличии) лица, составившего описание местоположения границ

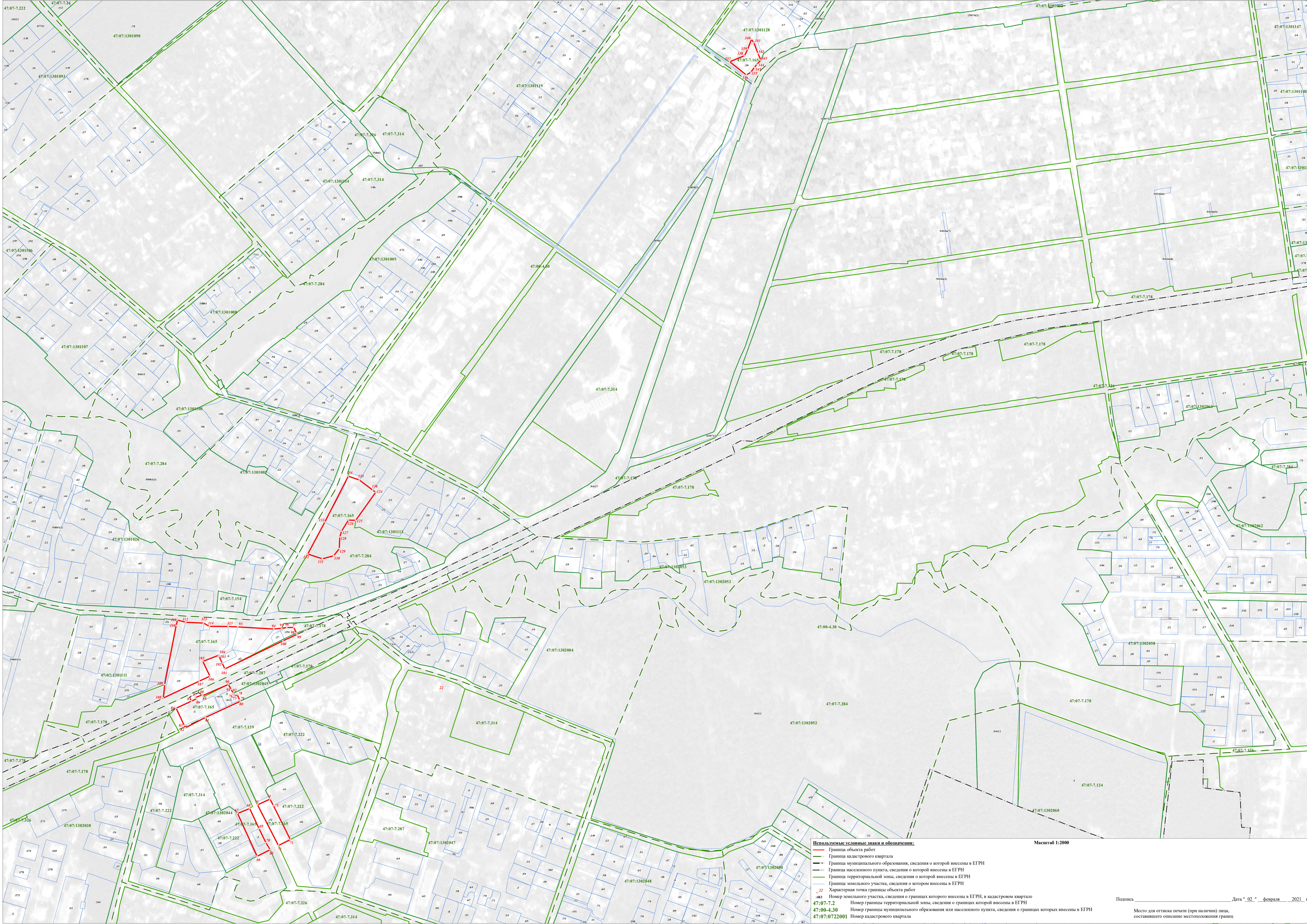


Используемые условные знаки и обозначения:

- Граница объекта работ
- Граница кадастрового квартала
- Граница муниципального образования, сведения о которой внесены в ЕГРН
- Граница населенного пункта, сведения о которой внесены в ЕГРН
- Граница территориальной зоны, сведения о которой внесены в ЕГРН
- Граница земельного участка, сведения о котором внесены в ЕГРН
- 22 Характерная точка границы объекта работ

483 Номер земельного участка, сведения о границах которого внесены в ЕГРН, в кадастровом квартале
47:07-7.2 Номер границы территориальной зоны, сведения о границах которой внесены в ЕГРН
47:00-4.30 Номер границы муниципального образования или населенного пункта, сведения о границах которых внесены в ЕГРН
47:07:0722001 Номер кадастрового квартала

Масштаб 1:2000

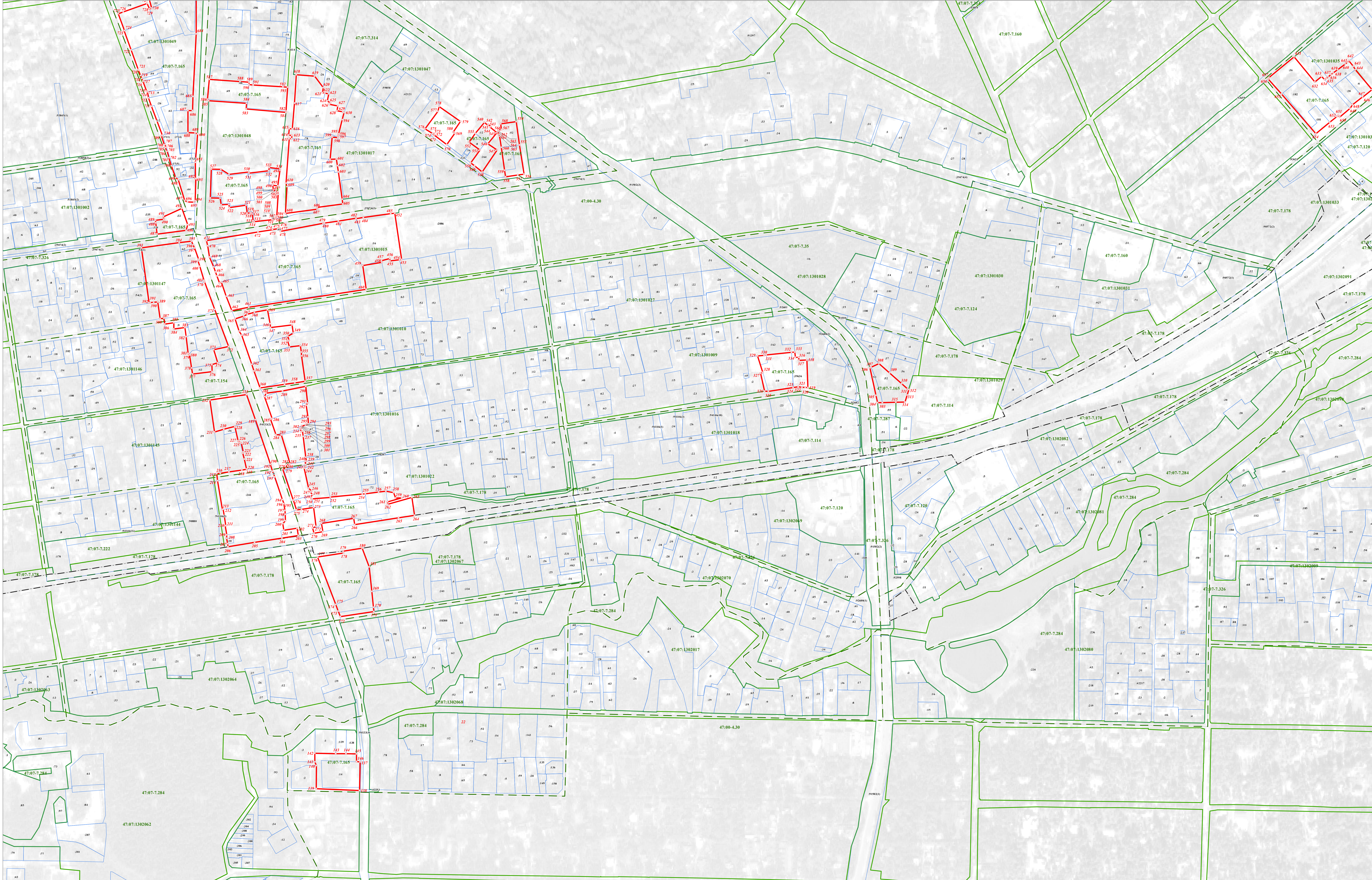


Используемые условные знаки и обозначения:

- Граница объекта работ
- Граница кадастрового квартала
- Граница муниципального образования, сведения о которой внесены в ЕГРН
- Граница населенного пункта, сведения о которой внесены в ЕГРН
- Граница территориальной зоны, сведения о которой внесены в ЕГРН
- Граница земельного участка, сведения о котором внесены в ЕГРН
- Характерная точка границы объекта работ
- 483 Номер земельного участка, сведения о границах которого внесены в ЕГРН, в кадастровом квартале
- 47:07-7.2 Номер границы территориальной зоны, сведения о границах которой внесены в ЕГРН
- 47:00-4.30 Номер границы муниципального образования или населенного пункта, сведения о границах которых внесены в ЕГРН
- 47:07:022001 Номер кадастрового квартала

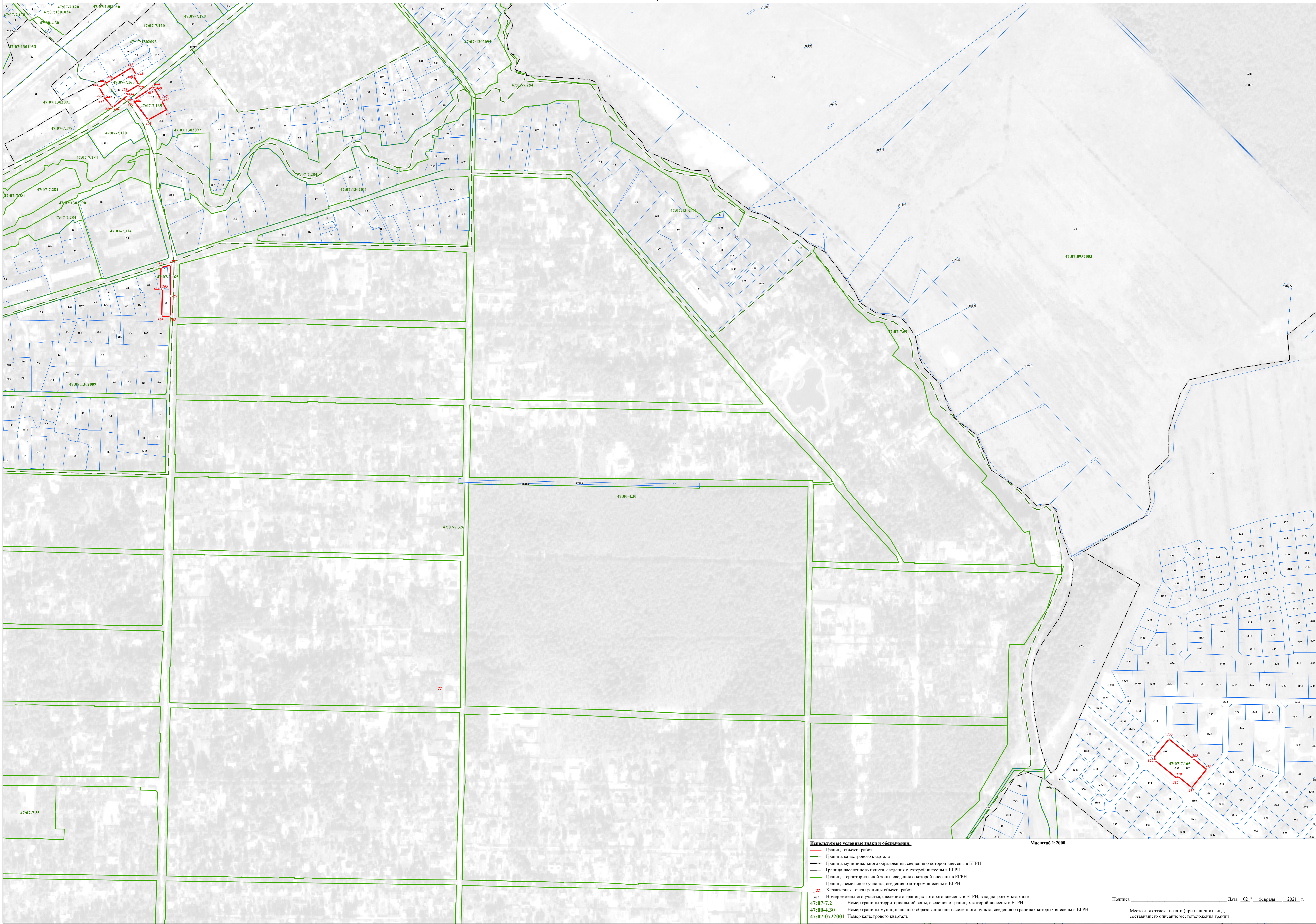
Масштаб 1:2000

Подпись _____ Дата " 02 " февраля 2021 г.
Место для оттиска печати (при наличии) лица, составившего описание местоположения границ



- Используемые условные знаки и обозначения:**
- Граница объекта работ
 - Граница кадастрового квартала
 - Граница муниципального образования, сведения о которой внесены в ЕГРН
 - Граница населенного пункта, сведения о которой внесены в ЕГРН
 - Граница территориальной зоны, сведения о которой внесены в ЕГРН
 - Граница земельного участка, сведения о котором внесены в ЕГРН
 - Характерная точка границы объекта работ
 - Номер земельного участка, сведения о границах которого внесены в ЕГРН, в кадастровом квартале
 - 47:07-7.2 Номер границы территориальной зоны, сведения о границах которой внесены в ЕГРН
 - 47:00-4.30 Номер границы муниципального образования или населенного пункта, сведения о границах которых внесены в ЕГРН
 - 47:07:0722001 Номер кадастрового квартала

Масштаб 1:2000



Используемые условные знаки и обозначения:

- Граница объекта работ
- Граница кадастрового квартала
- Граница муниципального образования, сведения о которой внесены в ЕГРН
- Граница населенного пункта, сведения о которой внесены в ЕГРН
- Граница территориальной зоны, сведения о которой внесены в ЕГРН
- Граница земельного участка, сведения о котором внесены в ЕГРН

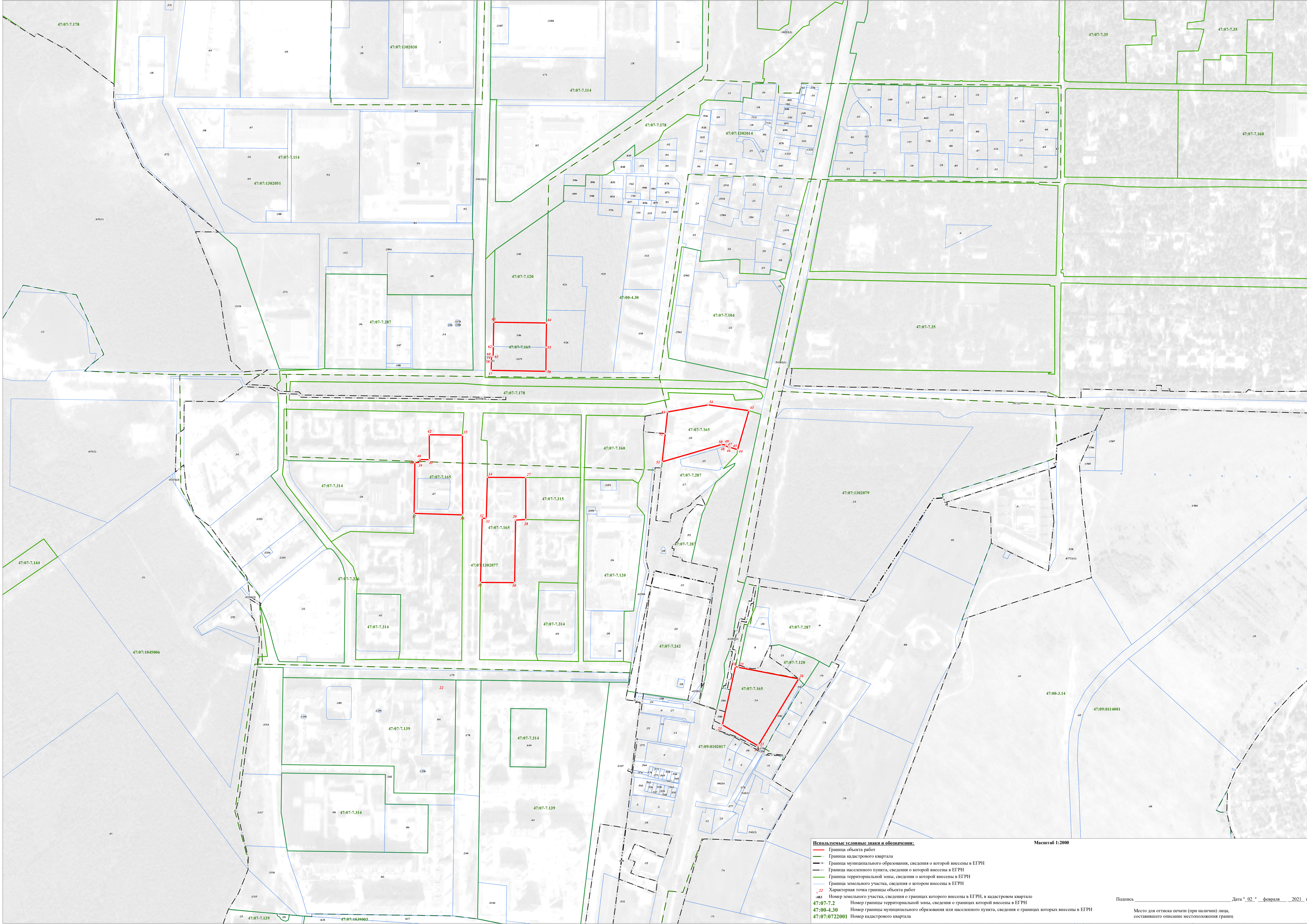
22 Характерная точка границы объекта работ

483 Номер земельного участка, сведения о границах которого внесены в ЕГРН, в кадастровом квартале
47:07-7.2 Номер границы территориальной зоны, сведения о границах которой внесены в ЕГРН
47:00-4.30 Номер границы муниципального образования или населенного пункта, сведения о границах которых внесены в ЕГРН
47:07:072001 Номер кадастрового квартала

Масштаб 1:2000

Подпись _____ Дата " 02 " февраля 2021 г.

Место для оттиска печати (при наличии) лица, составившего описание местоположения границ

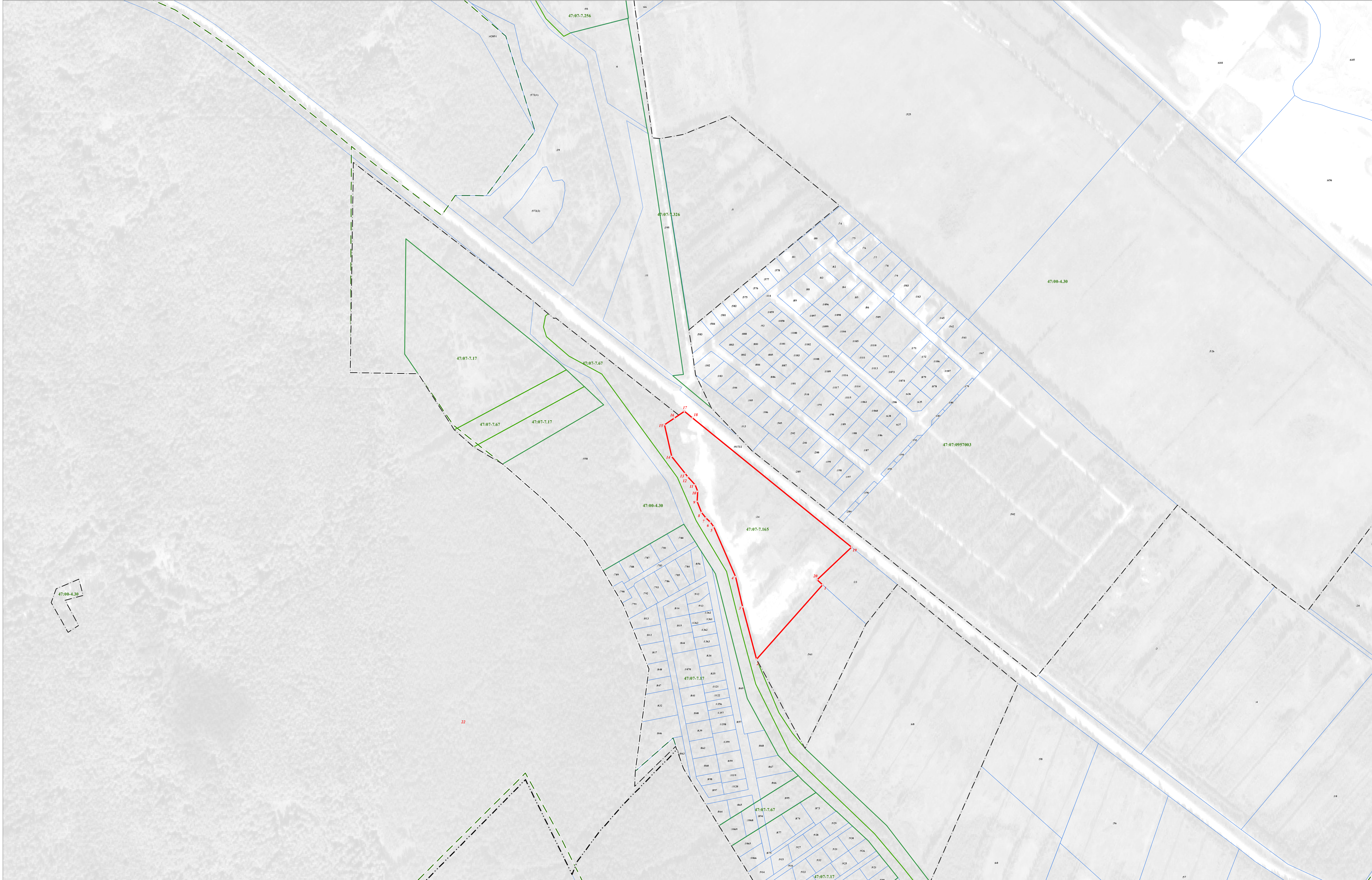


Используемые условные знаки и обозначения:

- Граница объекта работ
- Граница кадастрового квартала
- Граница муниципального образования, сведения о которой внесены в ЕГРН
- Граница населенного пункта, сведения о которой внесены в ЕГРН
- Граница территориальной зоны, сведения о которой внесены в ЕГРН
- Граница земельного участка, сведения о котором внесены в ЕГРН
- Характерная точка границы объекта работ

483 Номер земельного участка, сведения о границах которого внесены в ЕГРН, в кадастровом квартале
47:07-7.2 Номер границы территориальной зоны, сведения о границах которой внесены в ЕГРН
47:00-4.30 Номер границы муниципального образования или населенного пункта, сведения о границах которых внесены в ЕГРН
47:07:072001 Номер кадастрового квартала

Масштаб 1:2000



Используемые условные знаки и обозначения:

- Граница объекта работ
- Граница кадастрового квартала
- - - Граница муниципального образования, сведения о которой внесены в ЕГРН
- - - Граница населенного пункта, сведения о которой внесены в ЕГРН
- Граница территориальной зоны, сведения о которой внесены в ЕГРН
- Граница земельного участка, сведения о котором внесены в ЕГРН
- Характерная точка границы объекта работ
- 1-22 Номер земельного участка, сведения о границах которого внесены в ЕГРН, в кадастровом квартале
- 47:07-7.2 Номер границы территориальной зоны, сведения о границах которой внесены в ЕГРН
- 47:00-4.30 Номер границы муниципального образования или населенного пункта, сведения о границах которых внесены в ЕГРН
- 47:07:072001 Номер кадастрового квартала

Масштаб 1:2000

**Текстовое описание местоположения границ
населенных пунктов, территориальных зон, особо охраняемых природных
территорий, зон с особыми условиями использования территорий**

Прохождение границы		Описание прохождения границы
от точки	до точки	
1	2	3
1	2	-
2	3	-
3	4	-
4	5	-
5	6	-
6	7	-
7	8	-
8	9	-
9	10	-
10	11	-
11	12	-
12	13	-
13	14	-
14	15	-
15	16	-
16	17	-
17	18	-
18	19	-
19	20	-
20	1	-
21	22	-
22	23	-
23	24	-
24	25	-
25	26	-
26	21	-
27	28	-
28	29	-
29	30	-
30	31	-
31	32	-
32	33	-
33	34	-
34	27	-
35	36	-
36	37	-

**Текстовое описание местоположения границ
населенных пунктов, территориальных зон, особо охраняемых природных
территорий, зон с особыми условиями использования территорий**

Прохождение границы		Описание прохождения границы
от точки	до точки	
1	2	3
37	38	-
38	39	-
39	40	-
40	41	-
41	42	-
42	35	-
43	44	-
44	45	-
45	46	-
46	47	-
47	48	-
48	49	-
49	50	-
50	51	-
51	52	-
52	53	-
53	54	-
54	43	-
55	56	-
56	57	-
57	58	-
58	59	-
59	60	-
60	61	-
61	62	-
62	63	-
63	64	-
64	55	-
65	66	-
66	67	-
67	68	-
68	69	-
69	70	-
70	65	-
71	72	-
72	73	-

**Текстовое описание местоположения границ
населенных пунктов, территориальных зон, особо охраняемых природных
территорий, зон с особыми условиями использования территорий**

Прохождение границы		Описание прохождения границы
от точки	до точки	
1	2	3
73	74	-
74	75	-
75	71	-
76	77	-
77	78	-
78	79	-
79	80	-
80	81	-
81	82	-
82	83	-
83	84	-
84	85	-
85	86	-
86	87	-
87	88	-
88	89	-
89	90	-
90	91	-
91	92	-
92	76	-
93	94	-
94	95	-
95	96	-
96	97	-
97	98	-
98	99	-
99	100	-
100	101	-
101	102	-
102	103	-
103	104	-
104	105	-
105	106	-
106	107	-
107	108	-
108	109	-

**Текстовое описание местоположения границ
населенных пунктов, территориальных зон, особо охраняемых природных
территорий, зон с особыми условиями использования территорий**

Прохождение границы		Описание прохождения границы
от точки	до точки	
1	2	3
109	110	-
110	111	-
111	112	-
112	113	-
113	114	-
114	115	-
115	93	-
116	117	-
117	118	-
118	119	-
119	120	-
120	121	-
121	122	-
122	123	-
123	116	-
124	125	-
125	126	-
126	127	-
127	128	-
128	129	-
129	130	-
130	131	-
131	132	-
132	133	-
133	134	-
134	135	-
135	136	-
136	124	-
137	138	-
138	139	-
139	140	-
140	141	-
141	142	-
142	143	-
143	144	-
144	145	-

**Текстовое описание местоположения границ
населенных пунктов, территориальных зон, особо охраняемых природных
территорий, зон с особыми условиями использования территорий**

Прохождение границы		Описание прохождения границы
от точки	до точки	
1	2	3
145	146	-
146	137	-
147	148	-
148	149	-
149	150	-
150	151	-
151	152	-
152	153	-
153	154	-
154	155	-
155	147	-
156	157	-
157	158	-
158	159	-
159	160	-
160	161	-
161	162	-
162	163	-
163	164	-
164	165	-
165	166	-
166	167	-
167	168	-
168	156	-
169	170	-
170	171	-
171	172	-
172	173	-
173	174	-
174	175	-
175	176	-
176	177	-
177	178	-
178	179	-
179	180	-
180	181	-

**Текстовое описание местоположения границ
населенных пунктов, территориальных зон, особо охраняемых природных
территорий, зон с особыми условиями использования территорий**

Прохождение границы		Описание прохождения границы
от точки	до точки	
1	2	3
181	169	-
182	183	-
183	184	-
184	185	-
185	186	-
186	187	-
187	188	-
188	182	-
189	190	-
190	191	-
191	192	-
192	193	-
193	194	-
194	195	-
195	196	-
196	197	-
197	198	-
198	199	-
199	200	-
200	201	-
201	202	-
202	203	-
203	204	-
204	205	-
205	206	-
206	207	-
207	208	-
208	209	-
209	210	-
210	211	-
211	212	-
212	213	-
213	214	-
214	215	-
215	216	-
216	217	-

**Текстовое описание местоположения границ
населенных пунктов, территориальных зон, особо охраняемых природных
территорий, зон с особыми условиями использования территорий**

Прохождение границы		Описание прохождения границы
от точки	до точки	
1	2	3
217	218	-
218	219	-
219	220	-
220	221	-
221	222	-
222	223	-
223	224	-
224	225	-
225	226	-
226	227	-
227	228	-
228	229	-
229	230	-
230	231	-
231	232	-
232	233	-
233	189	-
234	235	-
235	236	-
236	237	-
237	238	-
238	239	-
239	240	-
240	241	-
241	242	-
242	243	-
243	244	-
244	245	-
245	246	-
246	247	-
247	248	-
248	249	-
249	250	-
250	251	-
251	252	-
252	253	-

**Текстовое описание местоположения границ
населенных пунктов, территориальных зон, особо охраняемых природных
территорий, зон с особыми условиями использования территорий**

Прохождение границы		Описание прохождения границы
от точки	до точки	
1	2	3
253	254	-
254	255	-
255	256	-
256	257	-
257	258	-
258	259	-
259	260	-
260	261	-
261	262	-
262	263	-
263	264	-
264	265	-
265	266	-
266	267	-
267	268	-
268	269	-
269	270	-
270	271	-
271	272	-
272	273	-
273	274	-
274	275	-
275	276	-
276	277	-
277	278	-
278	279	-
279	280	-
280	281	-
281	282	-
282	283	-
283	284	-
284	285	-
285	286	-
286	287	-
287	288	-
288	289	-

**Текстовое описание местоположения границ
населенных пунктов, территориальных зон, особо охраняемых природных
территорий, зон с особыми условиями использования территорий**

Прохождение границы		Описание прохождения границы
от точки	до точки	
1	2	3
289	290	-
290	291	-
291	292	-
292	293	-
293	294	-
294	295	-
295	296	-
296	297	-
297	298	-
298	299	-
299	300	-
300	301	-
301	302	-
302	234	-
303	304	-
304	305	-
305	306	-
306	307	-
307	308	-
308	309	-
309	310	-
310	311	-
311	312	-
312	313	-
313	314	-
314	315	-
315	303	-
316	317	-
317	318	-
318	319	-
319	320	-
320	321	-
321	322	-
322	323	-
323	324	-
324	325	-

**Текстовое описание местоположения границ
населенных пунктов, территориальных зон, особо охраняемых природных
территорий, зон с особыми условиями использования территорий**

Прохождение границы		Описание прохождения границы
от точки	до точки	
1	2	3
325	326	-
326	327	-
327	328	-
328	329	-
329	330	-
330	331	-
331	332	-
332	333	-
333	334	-
334	316	-
335	336	-
336	337	-
337	338	-
338	339	-
339	340	-
340	341	-
341	342	-
342	343	-
343	344	-
344	345	-
345	335	-
346	347	-
347	348	-
348	349	-
349	350	-
350	351	-
351	352	-
352	353	-
353	354	-
354	355	-
355	356	-
356	357	-
357	358	-
358	359	-
359	360	-
360	361	-

**Текстовое описание местоположения границ
населенных пунктов, территориальных зон, особо охраняемых природных
территорий, зон с особыми условиями использования территорий**

Прохождение границы		Описание прохождения границы
от точки	до точки	
1	2	3
361	362	-
362	363	-
363	364	-
364	365	-
365	366	-
366	367	-
367	368	-
368	369	-
369	346	-
370	371	-
371	372	-
372	373	-
373	374	-
374	375	-
375	376	-
376	377	-
377	378	-
378	379	-
379	380	-
380	381	-
381	382	-
382	383	-
383	384	-
384	385	-
385	386	-
386	387	-
387	388	-
388	389	-
389	390	-
390	391	-
391	392	-
392	393	-
393	394	-
394	395	-
395	396	-
396	397	-

**Текстовое описание местоположения границ
населенных пунктов, территориальных зон, особо охраняемых природных
территорий, зон с особыми условиями использования территорий**

Прохождение границы		Описание прохождения границы
от точки	до точки	
1	2	3
397	398	-
398	399	-
399	400	-
400	401	-
401	370	-
402	403	-
403	404	-
404	405	-
405	406	-
406	407	-
407	408	-
408	409	-
409	410	-
410	411	-
411	402	-
412	413	-
413	414	-
414	415	-
415	416	-
416	417	-
417	418	-
418	419	-
419	420	-
420	421	-
421	422	-
422	423	-
423	424	-
424	425	-
425	426	-
426	427	-
427	428	-
428	429	-
429	430	-
430	431	-
431	432	-
432	433	-

**Текстовое описание местоположения границ
населенных пунктов, территориальных зон, особо охраняемых природных
территорий, зон с особыми условиями использования территорий**

Прохождение границы		Описание прохождения границы
от точки	до точки	
1	2	3
433	434	-
434	435	-
435	436	-
436	437	-
437	412	-
438	439	-
439	440	-
440	441	-
441	442	-
442	443	-
443	444	-
444	445	-
445	446	-
446	447	-
447	448	-
448	449	-
449	450	-
450	451	-
451	438	-
452	453	-
453	454	-
454	455	-
455	456	-
456	457	-
457	458	-
458	459	-
459	460	-
460	461	-
461	462	-
462	463	-
463	464	-
464	465	-
465	466	-
466	467	-
467	468	-
468	469	-

**Текстовое описание местоположения границ
населенных пунктов, территориальных зон, особо охраняемых природных
территорий, зон с особыми условиями использования территорий**

Прохождение границы		Описание прохождения границы
от точки	до точки	
1	2	3
469	470	-
470	471	-
471	472	-
472	473	-
473	474	-
474	475	-
475	476	-
476	477	-
477	478	-
478	479	-
479	480	-
480	481	-
481	482	-
482	483	-
483	484	-
484	485	-
485	452	-
486	487	-
487	488	-
488	489	-
489	490	-
490	491	-
491	492	-
492	493	-
493	486	-
494	495	-
495	496	-
496	497	-
497	498	-
498	499	-
499	500	-
500	501	-
501	502	-
502	503	-
503	504	-
504	505	-

**Текстовое описание местоположения границ
населенных пунктов, территориальных зон, особо охраняемых природных
территорий, зон с особыми условиями использования территорий**

Прохождение границы		Описание прохождения границы
от точки	до точки	
1	2	3
505	506	-
506	507	-
507	508	-
508	509	-
509	510	-
510	511	-
511	512	-
512	513	-
513	514	-
514	515	-
515	516	-
516	517	-
517	518	-
518	519	-
519	520	-
520	521	-
521	522	-
522	523	-
523	524	-
524	525	-
525	526	-
526	527	-
527	528	-
528	529	-
529	530	-
530	531	-
531	532	-
532	533	-
533	534	-
534	494	-
535	536	-
536	537	-
537	538	-
538	539	-
539	535	-
540	541	-

**Текстовое описание местоположения границ
населенных пунктов, территориальных зон, особо охраняемых природных
территорий, зон с особыми условиями использования территорий**

Прохождение границы		Описание прохождения границы
от точки	до точки	
1	2	3
541	542	-
542	543	-
543	544	-
544	545	-
545	546	-
546	547	-
547	548	-
548	549	-
549	550	-
550	551	-
551	552	-
552	553	-
553	540	-
554	555	-
555	556	-
556	557	-
557	558	-
558	559	-
559	560	-
560	561	-
561	562	-
562	563	-
563	564	-
564	565	-
565	566	-
566	567	-
567	568	-
568	554	-
569	570	-
570	571	-
571	572	-
572	573	-
573	574	-
574	575	-
575	576	-
576	577	-

**Текстовое описание местоположения границ
населенных пунктов, территориальных зон, особо охраняемых природных
территорий, зон с особыми условиями использования территорий**

Прохождение границы		Описание прохождения границы
от точки	до точки	
1	2	3
577	578	-
578	579	-
579	580	-
580	569	-
581	582	-
582	583	-
583	584	-
584	585	-
585	586	-
586	587	-
587	588	-
588	589	-
589	590	-
590	591	-
591	592	-
592	593	-
593	581	-
594	595	-
595	596	-
596	597	-
597	598	-
598	599	-
599	600	-
600	601	-
601	602	-
602	603	-
603	604	-
604	605	-
605	606	-
606	607	-
607	608	-
608	609	-
609	610	-
610	611	-
611	612	-
612	613	-

**Текстовое описание местоположения границ
населенных пунктов, территориальных зон, особо охраняемых природных
территорий, зон с особыми условиями использования территорий**

Прохождение границы		Описание прохождения границы
от точки	до точки	
1	2	3
613	614	-
614	615	-
615	616	-
616	617	-
617	618	-
618	619	-
619	620	-
620	621	-
621	622	-
622	623	-
623	624	-
624	625	-
625	626	-
626	627	-
627	628	-
628	629	-
629	630	-
630	594	-
631	632	-
632	633	-
633	634	-
634	635	-
635	636	-
636	637	-
637	638	-
638	639	-
639	640	-
640	641	-
641	642	-
642	643	-
643	644	-
644	645	-
645	646	-
646	647	-
647	648	-
648	649	-

**Текстовое описание местоположения границ
населенных пунктов, территориальных зон, особо охраняемых природных
территорий, зон с особыми условиями использования территорий**

Прохождение границы		Описание прохождения границы
от точки	до точки	
1	2	3
649	650	-
650	651	-
651	652	-
652	653	-
653	654	-
654	655	-
655	656	-
656	657	-
657	631	-
658	659	-
659	660	-
660	661	-
661	662	-
662	663	-
663	664	-
664	665	-
665	666	-
666	667	-
667	668	-
668	669	-
669	670	-
670	671	-
671	672	-
672	673	-
673	674	-
674	675	-
675	676	-
676	677	-
677	678	-
678	679	-
679	658	-
680	681	-
681	682	-
682	683	-
683	684	-
684	685	-

**Текстовое описание местоположения границ
населенных пунктов, территориальных зон, особо охраняемых природных
территорий, зон с особыми условиями использования территорий**

Прохождение границы		Описание прохождения границы
от точки	до точки	
1	2	3
685	686	-
686	687	-
687	688	-
688	689	-
689	690	-
690	691	-
691	692	-
692	693	-
693	694	-
694	695	-
695	696	-
696	697	-
697	698	-
698	699	-
699	700	-
700	701	-
701	702	-
702	703	-
703	704	-
704	705	-
705	706	-
706	707	-
707	708	-
708	709	-
709	710	-
710	711	-
711	712	-
712	713	-
713	714	-
714	715	-
715	716	-
716	717	-
717	718	-
718	719	-
719	720	-
720	721	-

**Текстовое описание местоположения границ
населенных пунктов, территориальных зон, особо охраняемых природных
территорий, зон с особыми условиями использования территорий**

Прохождение границы		Описание прохождения границы
от точки	до точки	
1	2	3
721	722	-
722	723	-
723	724	-
724	725	-
725	726	-
726	727	-
727	728	-
728	729	-
729	730	-
730	731	-
731	732	-
732	733	-
733	734	-
734	735	-
735	736	-
736	680	-
737	738	-
738	739	-
739	740	-
740	741	-
741	742	-
742	743	-
743	744	-
744	745	-
745	746	-
746	747	-
747	748	-
748	749	-
749	750	-
750	751	-
751	752	-
752	753	-
753	754	-
754	755	-
755	737	-
756	757	-

**Текстовое описание местоположения границ
населенных пунктов, территориальных зон, особо охраняемых природных
территорий, зон с особыми условиями использования территорий**

Прохождение границы		Описание прохождения границы
от точки	до точки	
1	2	3
757	758	-
758	759	-
759	760	-
760	761	-
761	762	-
762	763	-
763	764	-
764	765	-
765	766	-
766	767	-
767	768	-
768	769	-
769	770	-
770	771	-
771	772	-
772	773	-
773	774	-
774	775	-
775	776	-
776	777	-
777	778	-
778	779	-
779	780	-
780	781	-
781	782	-
782	783	-
783	784	-
784	785	-
785	786	-
786	787	-
787	788	-
788	789	-
789	790	-
790	791	-
791	792	-
792	793	-

**Текстовое описание местоположения границ
населенных пунктов, территориальных зон, особо охраняемых природных
территорий, зон с особыми условиями использования территорий**

Прохождение границы		Описание прохождения границы
от точки	до точки	
1	2	3
793	794	-
794	795	-
795	796	-
796	797	-
797	798	-
798	799	-
799	800	-
800	801	-
801	802	-
802	803	-
803	804	-
804	805	-
805	806	-
806	807	-
807	808	-
808	809	-
809	810	-
810	811	-
811	756	-
812	813	-
813	814	-
814	815	-
815	816	-
816	817	-
817	818	-
818	819	-
819	820	-
820	821	-
821	822	-
822	823	-
823	824	-
824	825	-
825	826	-
826	827	-
827	828	-
828	829	-

**Текстовое описание местоположения границ
населенных пунктов, территориальных зон, особо охраняемых природных
территорий, зон с особыми условиями использования территорий**

Прохождение границы		Описание прохождения границы
от точки	до точки	
1	2	3
829	812	-
830	831	-
831	832	-
832	833	-
833	834	-
834	835	-
835	830	-
836	837	-
837	838	-
838	839	-
839	840	-
840	841	-
841	836	-
842	843	-
843	844	-
844	845	-
845	846	-
846	847	-
847	848	-
848	849	-
849	850	-
850	851	-
851	852	-
852	853	-
853	854	-
854	855	-
855	856	-
856	857	-
857	858	-
858	859	-
859	860	-
860	861	-
861	862	-
862	863	-
863	864	-
864	865	-

**Текстовое описание местоположения границ
населенных пунктов, территориальных зон, особо охраняемых природных
территорий, зон с особыми условиями использования территорий**

Прохождение границы		Описание прохождения границы
от точки	до точки	
1	2	3
865	866	-
866	867	-
867	868	-
868	869	-
869	870	-
870	871	-
871	872	-
872	873	-
873	874	-
874	875	-
875	876	-
876	877	-
877	878	-
878	879	-
879	880	-
880	842	-
881	882	-
882	883	-
883	884	-
884	885	-
885	886	-
886	887	-
887	888	-
888	889	-
889	890	-
890	891	-
891	892	-
892	893	-
893	894	-
894	895	-
895	896	-
896	897	-
897	898	-
898	899	-
899	881	-
900	901	-

**Текстовое описание местоположения границ
населенных пунктов, территориальных зон, особо охраняемых природных
территорий, зон с особыми условиями использования территорий**

Прохождение границы		Описание прохождения границы
от точки	до точки	
1	2	3
901	902	-
902	903	-
903	904	-
904	905	-
905	906	-
906	907	-
907	908	-
908	909	-
909	900	-
910	911	-
911	912	-
912	913	-
913	914	-
914	915	-
915	916	-
916	917	-
917	918	-
918	910	-
919	920	-
920	921	-
921	922	-
922	923	-
923	924	-
924	925	-
925	926	-
926	927	-
927	928	-
928	929	-
929	930	-
930	931	-
931	932	-
932	933	-
933	934	-
934	919	-
935	936	-
936	937	-

**Текстовое описание местоположения границ
населенных пунктов, территориальных зон, особо охраняемых природных
территорий, зон с особыми условиями использования территорий**

Прохождение границы		Описание прохождения границы
от точки	до точки	
1	2	3
937	938	-
938	939	-
939	940	-
940	935	-
941	942	-
942	943	-
943	944	-
944	945	-
945	946	-
946	947	-
947	948	-
948	949	-
949	950	-
950	941	-
951	952	-
952	953	-
953	954	-
954	955	-
955	956	-
956	957	-
957	958	-
958	959	-
959	960	-
960	961	-
961	962	-
962	963	-
963	964	-
964	965	-
965	966	-
966	967	-
967	968	-
968	969	-
969	951	-
970	971	-
971	972	-
972	973	-

**Текстовое описание местоположения границ
населенных пунктов, территориальных зон, особо охраняемых природных
территорий, зон с особыми условиями использования территорий**

Прохождение границы		Описание прохождения границы
от точки	до точки	
1	2	3
973	974	-
974	970	-
975	976	-
976	977	-
977	978	-
978	979	-
979	980	-
980	981	-
981	982	-
982	983	-
983	984	-
984	985	-
985	986	-
986	987	-
987	988	-
988	989	-
989	990	-
990	991	-
991	992	-
992	975	-
993	994	-
994	995	-
995	996	-
996	997	-
997	998	-
998	999	-
999	1000	-
1000	1001	-
1001	1002	-
1002	1003	-
1003	1004	-
1004	1005	-
1005	1006	-
1006	1007	-
1007	1008	-
1008	1009	-

**Текстовое описание местоположения границ
населенных пунктов, территориальных зон, особо охраняемых природных
территорий, зон с особыми условиями использования территорий**

Прохождение границы		Описание прохождения границы
от точки	до точки	
1	2	3
1009	1010	-
1010	1011	-
1011	1012	-
1012	1013	-
1013	1014	-
1014	1015	-
1015	993	-
1016	1017	-
1017	1018	-
1018	1019	-
1019	1020	-
1020	1021	-
1021	1022	-
1022	1023	-
1023	1024	-
1024	1025	-
1025	1026	-
1026	1027	-
1027	1028	-
1028	1029	-
1029	1030	-
1030	1031	-
1031	1032	-
1032	1033	-
1033	1034	-
1034	1035	-
1035	1036	-
1036	1037	-
1037	1038	-
1038	1039	-
1039	1040	-
1040	1041	-
1041	1042	-
1042	1043	-
1043	1044	-
1044	1045	-

**Текстовое описание местоположения границ
населенных пунктов, территориальных зон, особо охраняемых природных
территорий, зон с особыми условиями использования территорий**

Прохождение границы		Описание прохождения границы
от точки	до точки	
1	2	3
1045	1016	-
1046	1047	-
1047	1048	-
1048	1049	-
1049	1050	-
1050	1051	-
1051	1046	-
1052	1053	-
1053	1054	-
1054	1055	-
1055	1056	-
1056	1057	-
1057	1058	-
1058	1059	-
1059	1060	-
1060	1052	-

ОПИСАНИЕ МЕСТОПОЛОЖЕНИЯ ГРАНИЦ

территориальная зона "Парковая зона"

(наименование объекта, местоположение границ которого описано (далее - объект))

Раздел 1

Сведения об объекте

№ п/п	Характеристики объекта	Описание характеристик
1	2	3
1.	Местоположение объекта	Ленинградская область, район Всеволожский, город Всеволожск
2.	Площадь объекта +/- величина погрешности определения площади (Р +/- Дельта Р)	1365983 +/- 409 м ²
3.	Иные характеристики объекта	-

Раздел 2

Сведения о местоположении границ объекта

1. Система координат -

2. Сведения о характерных точках границ объекта

Обозначение характерных точек границ	Координаты, м		Метод определения координат характерной точки	Средняя квадратическая погрешность положения характерной точки (Mt), м	Описание обозначения точки на местности (при наличии)
	X	Y			
1	2	3	4	5	6
-	-	-	-	-	-

3. Сведения о характерных точках части (частей) границы объекта

Обозначение характерных точек части границы	Координаты, м		Метод определения координат характерной точки	Средняя квадратическая погрешность положения характерной точки (Mt), м	Описание обозначения точки на местности (при наличии)
	X	Y			
1	2	3	4	5	6
-	-	-	-	-	-

Раздел 3

Сведения о местоположении измененных (уточненных) границ объекта

1. Система координат МСК 47 зона 2

2. Сведения о характерных точках границ объекта

Обозначение характерных точек границ	Существующие координаты, м		Измененные (уточненные) координаты, м		Метод определения координат характерной точки	Средняя квадратическая погрешность положения характерной точки (Mt), м	Описание обозначения точки на местности (при наличии)
	X	Y	X	Y			
1	2	3	4	5	6	7	8
1	-	-	444294.54	2231235.25	Картометрический метод	0.1	-
2	-	-	444280.78	2231233.39	Картометрический метод	0.1	-
3	-	-	444282.13	2231242.26	Картометрический метод	0.1	-
4	-	-	444266.21	2231270.08	Картометрический метод	0.1	-
5	-	-	444260.73	2231328.11	Картометрический метод	0.1	-
6	-	-	444252.74	2231344.44	Картометрический метод	0.1	-
7	-	-	444244.82	2231360.65	Картометрический метод	0.1	-
8	-	-	444228.96	2231395.00	Картометрический метод	0.1	-
9	-	-	444218.69	2231391.18	Картометрический метод	0.1	-
10	-	-	444211.17	2231372.02	Картометрический метод	0.1	-
11	-	-	444209.43	2231367.58	Картометрический метод	0.1	-
12	-	-	444228.13	2231359.96	Картометрический метод	0.1	-
13	-	-	444238.60	2231345.74	Картометрический метод	0.1	-
14	-	-	444245.17	2231336.87	Картометрический метод	0.1	-
15	-	-	444247.64	2231302.96	Картометрический метод	0.1	-
16	-	-	444238.27	2231298.22	Картометрический метод	0.1	-
17	-	-	444233.64	2231307.48	Картометрический метод	0.1	-
18	-	-	444207.64	2231314.71	Картометрический метод	0.1	-
19	-	-	444200.51	2231290.54	Картометрический метод	0.1	-
20	-	-	444200.94	2231285.42	Картометрический метод	0.1	-
21	-	-	444207.77	2231278.98	Картометрический метод	0.1	-
22	-	-	444215.18	2231259.56	Картометрический метод	0.1	-

2. Сведения о характерных точках границ объекта							
Обозначение характерных точек границ	Существующие координаты, м		Измененные (уточненные) координаты, м		Метод определения координат характерной точки	Средняя квадратическая погрешность положения характерной точки (Mt), м	Описание обозначения точки на местности (при наличии)
	X	Y	X	Y			
1	2	3	4	5	6	7	8
23	-	-	444214.82	2231247.23	Картометрический метод	0.1	-
24	-	-	444187.60	2231187.08	Картометрический метод	0.1	-
25	-	-	444184.00	2231153.26	Картометрический метод	0.1	-
26	-	-	444190.75	2231132.87	Картометрический метод	0.1	-
27	-	-	444188.42	2231125.67	Картометрический метод	0.1	-
28	-	-	444184.66	2231120.14	Картометрический метод	0.1	-
29	-	-	444234.66	2231150.84	Картометрический метод	0.1	-
30	-	-	444226.17	2231176.55	Картометрический метод	0.1	-
31	-	-	444231.80	2231196.55	Картометрический метод	0.1	-
32	-	-	444244.22	2231206.31	Картометрический метод	0.1	-
33	-	-	444264.89	2231207.34	Картометрический метод	0.1	-
34	-	-	444275.22	2231210.16	Картометрический метод	0.1	-
35	-	-	444294.73	2231222.31	Картометрический метод	0.1	-
1	-	-	444294.54	2231235.25	Картометрический метод	0.1	-
36	-	-	444484.14	2233539.20	Картометрический метод	0.1	-
37	-	-	444452.72	2233539.13	Картометрический метод	0.1	-
38	-	-	444452.96	2233499.07	Картометрический метод	0.1	-
39	-	-	444447.67	2233488.88	Картометрический метод	0.1	-
40	-	-	444447.02	2233480.90	Картометрический метод	0.1	-
41	-	-	444484.22	2233481.43	Картометрический метод	0.1	-
42	-	-	444487.88	2233497.35	Картометрический метод	0.1	-
43	-	-	444490.19	2233540.49	Картометрический метод	0.1	-
36	-	-	444484.14	2233539.20	Картометрический метод	0.1	-
44	-	-	444576.83	2233172.47	Картометрический метод	0.1	-
45	-	-	444573.34	2233173.42	Картометрический метод	0.1	-
46	-	-	444575.93	2233202.68	Картометрический метод	0.1	-

2. Сведения о характерных точках границ объекта							
Обозначение характерных точек границ	Существующие координаты, м		Измененные (уточненные) координаты, м		Метод определения координат характерной точки	Средняя квадратическая погрешность положения характерной точки (Mt), м	Описание обозначения точки на местности (при наличии)
	X	Y	X	Y			
1	2	3	4	5	6	7	8
47	-	-	444558.25	2233207.88	Картометрический метод	0.1	-
48	-	-	444559.64	2233223.48	Картометрический метод	0.1	-
49	-	-	444538.33	2233230.16	Картометрический метод	0.1	-
50	-	-	444521.46	2233234.59	Картометрический метод	0.1	-
51	-	-	444504.97	2233238.92	Картометрический метод	0.1	-
52	-	-	444511.88	2233261.03	Картометрический метод	0.1	-
53	-	-	444507.28	2233265.66	Картометрический метод	0.1	-
54	-	-	444507.51	2233271.42	Картометрический метод	0.1	-
55	-	-	444505.38	2233276.15	Картометрический метод	0.1	-
56	-	-	444505.97	2233284.37	Картометрический метод	0.1	-
57	-	-	444501.93	2233284.48	Картометрический метод	0.1	-
58	-	-	444495.92	2233307.37	Картометрический метод	0.1	-
59	-	-	444498.79	2233313.34	Картометрический метод	0.1	-
60	-	-	444508.25	2233358.32	Картометрический метод	0.1	-
61	-	-	444498.67	2233375.19	Картометрический метод	0.1	-
62	-	-	444506.80	2233407.40	Картометрический метод	0.1	-
63	-	-	444506.75	2233407.41	Картометрический метод	0.1	-
64	-	-	444487.80	2233409.79	Картометрический метод	0.1	-
65	-	-	444455.15	2233410.84	Картометрический метод	0.1	-
66	-	-	444461.14	2233407.94	Картометрический метод	0.1	-
67	-	-	444461.36	2233393.35	Картометрический метод	0.1	-
68	-	-	444461.61	2233375.95	Картометрический метод	0.1	-
69	-	-	444463.01	2233340.96	Картометрический метод	0.1	-
70	-	-	444428.15	2233302.46	Картометрический метод	0.1	-
71	-	-	444418.26	2233286.57	Картометрический метод	0.1	-
72	-	-	444418.68	2233260.69	Картометрический метод	0.1	-

2. Сведения о характерных точках границ объекта							
Обозначение характерных точек границ	Существующие координаты, м		Измененные (уточненные) координаты, м		Метод определения координат характерной точки	Средняя квадратическая погрешность положения характерной точки (Mt), м	Описание обозначения точки на местности (при наличии)
	X	Y	X	Y			
1	2	3	4	5	6	7	8
73	-	-	444426.00	2233260.69	Картометрический метод	0.1	-
74	-	-	444425.56	2233255.52	Картометрический метод	0.1	-
75	-	-	444432.61	2233232.86	Картометрический метод	0.1	-
76	-	-	444440.87	2233234.52	Картометрический метод	0.1	-
77	-	-	444452.93	2233224.35	Картометрический метод	0.1	-
78	-	-	444454.50	2233186.62	Картометрический метод	0.1	-
79	-	-	444412.58	2233185.52	Картометрический метод	0.1	-
80	-	-	444409.31	2233217.83	Картометрический метод	0.1	-
81	-	-	444393.14	2233219.40	Картометрический метод	0.1	-
82	-	-	444388.12	2233220.35	Картометрический метод	0.1	-
83	-	-	444361.68	2233225.38	Картометрический метод	0.1	-
84	-	-	444347.22	2233238.71	Картометрический метод	0.1	-
85	-	-	444290.03	2233196.59	Картометрический метод	0.1	-
86	-	-	444265.23	2233184.85	Картометрический метод	0.1	-
87	-	-	444238.78	2233188.75	Картометрический метод	0.1	-
88	-	-	444219.46	2233192.76	Картометрический метод	0.1	-
89	-	-	444171.17	2233098.48	Картометрический метод	0.1	-
90	-	-	444177.28	2233090.94	Картометрический метод	0.1	-
91	-	-	444198.46	2233057.49	Картометрический метод	0.1	-
92	-	-	444192.40	2233051.46	Картометрический метод	0.1	-
93	-	-	444192.19	2233044.37	Картометрический метод	0.1	-
94	-	-	444192.40	2233029.38	Картометрический метод	0.1	-
95	-	-	444192.62	2233014.40	Картометрический метод	0.1	-
96	-	-	444162.63	2233013.97	Картометрический метод	0.1	-
97	-	-	444162.96	2232954.95	Картометрический метод	0.1	-
98	-	-	444188.66	2232955.59	Картометрический метод	0.1	-

2. Сведения о характерных точках границ объекта							
Обозначение характерных точек границ	Существующие координаты, м		Измененные (уточненные) координаты, м		Метод определения координат характерной точки	Средняя квадратическая погрешность положения характерной точки (Mt), м	Описание обозначения точки на местности (при наличии)
	X	Y	X	Y			
1	2	3	4	5	6	7	8
99	-	-	444188.67	2232955.51	Картометрический метод	0.1	-
100	-	-	444189.72	2232944.69	Картометрический метод	0.1	-
101	-	-	444224.59	2232945.18	Картометрический метод	0.1	-
102	-	-	444227.78	2232912.56	Картометрический метод	0.1	-
103	-	-	444240.84	2232911.61	Картометрический метод	0.1	-
104	-	-	444265.14	2232911.96	Картометрический метод	0.1	-
105	-	-	444265.36	2232850.52	Картометрический метод	0.1	-
106	-	-	444265.42	2232834.67	Картометрический метод	0.1	-
107	-	-	444280.41	2232799.10	Картометрический метод	0.1	-
108	-	-	444281.32	2232796.93	Картометрический метод	0.1	-
109	-	-	444289.54	2232780.65	Картометрический метод	0.1	-
110	-	-	444294.35	2232777.65	Картометрический метод	0.1	-
111	-	-	444307.17	2232769.63	Картометрический метод	0.1	-
112	-	-	444321.83	2232760.49	Картометрический метод	0.1	-
113	-	-	444355.49	2232739.42	Картометрический метод	0.1	-
114	-	-	444330.17	2232729.30	Картометрический метод	0.1	-
115	-	-	444325.29	2232724.74	Картометрический метод	0.1	-
116	-	-	444335.51	2232708.50	Картометрический метод	0.1	-
117	-	-	444337.78	2232677.39	Картометрический метод	0.1	-
118	-	-	444339.93	2232648.00	Картометрический метод	0.1	-
119	-	-	444327.95	2232637.85	Картометрический метод	0.1	-
120	-	-	444319.70	2232627.93	Картометрический метод	0.1	-
121	-	-	444292.34	2232597.71	Картометрический метод	0.1	-
122	-	-	444275.70	2232579.27	Картометрический метод	0.1	-
123	-	-	444274.52	2232554.15	Картометрический метод	0.1	-
124	-	-	444273.99	2232528.52	Картометрический метод	0.1	-

2. Сведения о характерных точках границ объекта							
Обозначение характерных точек границ	Существующие координаты, м		Измененные (уточненные) координаты, м		Метод определения координат характерной точки	Средняя квадратическая погрешность положения характерной точки (Mt), м	Описание обозначения точки на местности (при наличии)
	X	Y	X	Y			
1	2	3	4	5	6	7	8
125	-	-	444266.39	2232519.40	Картометрический метод	0.1	-
126	-	-	444254.59	2232512.43	Картометрический метод	0.1	-
127	-	-	444242.57	2232509.31	Картометрический метод	0.1	-
128	-	-	444242.20	2232534.90	Картометрический метод	0.1	-
129	-	-	444238.11	2232569.79	Картометрический метод	0.1	-
130	-	-	444227.74	2232568.87	Картометрический метод	0.1	-
131	-	-	444227.01	2232568.86	Картометрический метод	0.1	-
132	-	-	444197.81	2232568.58	Картометрический метод	0.1	-
133	-	-	444198.02	2232547.41	Картометрический метод	0.1	-
134	-	-	444167.86	2232564.11	Картометрический метод	0.1	-
135	-	-	444150.15	2232553.64	Картометрический метод	0.1	-
136	-	-	444146.78	2232516.85	Картометрический метод	0.1	-
137	-	-	444146.47	2232482.14	Картометрический метод	0.1	-
138	-	-	444106.45	2232518.84	Картометрический метод	0.1	-
139	-	-	444078.79	2232530.43	Картометрический метод	0.1	-
140	-	-	444038.36	2232546.60	Картометрический метод	0.1	-
141	-	-	444038.51	2232589.98	Картометрический метод	0.1	-
142	-	-	444038.49	2232612.16	Картометрический метод	0.1	-
143	-	-	444037.85	2232618.33	Картометрический метод	0.1	-
144	-	-	444037.86	2232620.14	Картометрический метод	0.1	-
145	-	-	444037.38	2232648.62	Картометрический метод	0.1	-
146	-	-	444037.35	2232650.14	Картометрический метод	0.1	-
147	-	-	444036.87	2232678.33	Картометрический метод	0.1	-
148	-	-	444036.65	2232696.45	Картометрический метод	0.1	-
149	-	-	444009.63	2232694.05	Картометрический метод	0.1	-
150	-	-	443982.96	2232691.74	Картометрический метод	0.1	-

2. Сведения о характерных точках границ объекта							
Обозначение характерных точек границ	Существующие координаты, м		Измененные (уточненные) координаты, м		Метод определения координат характерной точки	Средняя квадратическая погрешность положения характерной точки (Mt), м	Описание обозначения точки на местности (при наличии)
	X	Y	X	Y			
1	2	3	4	5	6	7	8
151	-	-	443970.30	2232690.67	Картометрический метод	0.1	-
152	-	-	443969.39	2232685.39	Картометрический метод	0.1	-
153	-	-	443967.39	2232673.80	Картометрический метод	0.1	-
154	-	-	444044.92	2232434.29	Картометрический метод	0.1	-
155	-	-	444045.22	2232413.07	Картометрический метод	0.1	-
156	-	-	444045.52	2232391.85	Картометрический метод	0.1	-
157	-	-	444045.10	2232389.32	Картометрический метод	0.1	-
158	-	-	444041.50	2232367.84	Картометрический метод	0.1	-
159	-	-	444025.51	2232342.58	Картометрический метод	0.1	-
160	-	-	444004.38	2232332.05	Картометрический метод	0.1	-
161	-	-	443996.29	2232328.02	Картометрический метод	0.1	-
162	-	-	443907.90	2232330.40	Картометрический метод	0.1	-
163	-	-	443819.50	2232332.79	Картометрический метод	0.1	-
164	-	-	443854.89	2232248.98	Картометрический метод	0.1	-
165	-	-	443729.04	2232206.75	Картометрический метод	0.1	-
166	-	-	443716.74	2232202.62	Картометрический метод	0.1	-
167	-	-	443718.08	2232197.17	Картометрический метод	0.1	-
168	-	-	443725.28	2232185.94	Картометрический метод	0.1	-
169	-	-	443765.67	2232122.94	Картометрический метод	0.1	-
170	-	-	443787.80	2232088.44	Картометрический метод	0.1	-
171	-	-	443814.19	2232047.28	Картометрический метод	0.1	-
172	-	-	443818.20	2232050.67	Картометрический метод	0.1	-
173	-	-	443828.78	2232034.48	Картометрический метод	0.1	-
174	-	-	443796.36	2232014.44	Картометрический метод	0.1	-
175	-	-	443789.05	2232030.91	Картометрический метод	0.1	-
176	-	-	443762.54	2232072.25	Картометрический метод	0.1	-

2. Сведения о характерных точках границ объекта							
Обозначение характерных точек границ	Существующие координаты, м		Измененные (уточненные) координаты, м		Метод определения координат характерной точки	Средняя квадратическая погрешность положения характерной точки (Mt), м	Описание обозначения точки на местности (при наличии)
	X	Y	X	Y			
1	2	3	4	5	6	7	8
177	-	-	443740.41	2232106.75	Картометрический метод	0.1	-
178	-	-	443700.03	2232169.74	Картометрический метод	0.1	-
179	-	-	443684.96	2232160.09	Картометрический метод	0.1	-
180	-	-	443695.48	2232138.20	Картометрический метод	0.1	-
181	-	-	443695.56	2232138.02	Картометрический метод	0.1	-
182	-	-	443708.10	2232111.81	Картометрический метод	0.1	-
183	-	-	443723.60	2232085.89	Картометрический метод	0.1	-
184	-	-	443738.68	2232061.05	Картометрический метод	0.1	-
185	-	-	443753.77	2232037.41	Картометрический метод	0.1	-
186	-	-	443769.24	2232012.84	Картометрический метод	0.1	-
187	-	-	443784.66	2231988.29	Картометрический метод	0.1	-
188	-	-	443755.12	2231969.45	Картометрический метод	0.1	-
189	-	-	443749.20	2231951.60	Картометрический метод	0.1	-
190	-	-	443731.62	2231933.54	Картометрический метод	0.1	-
191	-	-	443722.16	2231897.07	Картометрический метод	0.1	-
192	-	-	443710.99	2231879.83	Картометрический метод	0.1	-
193	-	-	443709.16	2231857.71	Картометрический метод	0.1	-
194	-	-	443716.18	2231815.06	Картометрический метод	0.1	-
195	-	-	443767.75	2231650.50	Картометрический метод	0.1	-
196	-	-	443771.66	2231651.74	Картометрический метод	0.1	-
197	-	-	443899.13	2231692.22	Картометрический метод	0.1	-
198	-	-	443904.81	2231689.22	Картометрический метод	0.1	-
199	-	-	443907.03	2231688.05	Картометрический метод	0.1	-
200	-	-	443970.67	2231527.93	Картометрический метод	0.1	-
201	-	-	443979.80	2231508.35	Картометрический метод	0.1	-
202	-	-	443983.54	2231500.36	Картометрический метод	0.1	-

2. Сведения о характерных точках границ объекта							
Обозначение характерных точек границ	Существующие координаты, м		Измененные (уточненные) координаты, м		Метод определения координат характерной точки	Средняя квадратическая погрешность положения характерной точки (Mt), м	Описание обозначения точки на местности (при наличии)
	X	Y	X	Y			
1	2	3	4	5	6	7	8
203	-	-	444006.88	2231514.25	Картометрический метод	0.1	-
204	-	-	444045.26	2231536.51	Картометрический метод	0.1	-
205	-	-	444071.28	2231551.81	Картометрический метод	0.1	-
206	-	-	444085.28	2231560.06	Картометрический метод	0.1	-
207	-	-	444103.87	2231570.97	Картометрический метод	0.1	-
208	-	-	444115.56	2231531.45	Картометрический метод	0.1	-
209	-	-	444123.04	2231535.79	Картометрический метод	0.1	-
210	-	-	444121.61	2231481.37	Картометрический метод	0.1	-
211	-	-	444114.16	2231478.82	Картометрический метод	0.1	-
212	-	-	444086.82	2231469.48	Картометрический метод	0.1	-
213	-	-	444078.32	2231468.74	Картометрический метод	0.1	-
214	-	-	444084.74	2231454.12	Картометрический метод	0.1	-
215	-	-	444104.05	2231459.03	Картометрический метод	0.1	-
216	-	-	444129.86	2231443.91	Картометрический метод	0.1	-
217	-	-	444134.03	2231429.48	Картометрический метод	0.1	-
218	-	-	444093.58	2231420.37	Картометрический метод	0.1	-
219	-	-	444094.27	2231388.36	Картометрический метод	0.1	-
220	-	-	444092.77	2231379.72	Картометрический метод	0.1	-
221	-	-	444109.98	2231369.28	Картометрический метод	0.1	-
222	-	-	444133.34	2231362.63	Картометрический метод	0.1	-
223	-	-	444146.69	2231351.20	Картометрический метод	0.1	-
224	-	-	444144.48	2231342.65	Картометрический метод	0.1	-
225	-	-	444147.61	2231341.14	Картометрический метод	0.1	-
226	-	-	444136.12	2231313.73	Картометрический метод	0.1	-
227	-	-	444140.97	2231310.69	Картометрический метод	0.1	-
228	-	-	444182.90	2231401.92	Картометрический метод	0.1	-

2. Сведения о характерных точках границ объекта							
Обозначение характерных точек границ	Существующие координаты, м		Измененные (уточненные) координаты, м		Метод определения координат характерной точки	Средняя квадратическая погрешность положения характерной точки (Mt), м	Описание обозначения точки на местности (при наличии)
	X	Y	X	Y			
1	2	3	4	5	6	7	8
229	-	-	444234.24	2231510.36	Картометрический метод	0.1	-
230	-	-	444219.86	2231516.43	Картометрический метод	0.1	-
231	-	-	444221.36	2231520.95	Картометрический метод	0.1	-
232	-	-	444222.08	2231528.20	Картометрический метод	0.1	-
233	-	-	444221.62	2231533.66	Картометрический метод	0.1	-
234	-	-	444219.14	2231542.27	Картометрический метод	0.1	-
235	-	-	444213.26	2231549.31	Картометрический метод	0.1	-
236	-	-	444207.31	2231554.02	Картометрический метод	0.1	-
237	-	-	444219.55	2231560.38	Картометрический метод	0.1	-
238	-	-	444218.19	2231564.26	Картометрический метод	0.1	-
239	-	-	444224.36	2231567.45	Картометрический метод	0.1	-
240	-	-	444232.02	2231587.57	Картометрический метод	0.1	-
241	-	-	444203.95	2231585.75	Картометрический метод	0.1	-
242	-	-	444201.63	2231628.91	Картометрический метод	0.1	-
243	-	-	444200.66	2231631.76	Картометрический метод	0.1	-
244	-	-	444174.83	2231631.64	Картометрический метод	0.1	-
245	-	-	444174.28	2231669.53	Картометрический метод	0.1	-
246	-	-	444202.51	2231669.32	Картометрический метод	0.1	-
247	-	-	444204.18	2231693.51	Картометрический метод	0.1	-
248	-	-	444187.41	2231692.98	Картометрический метод	0.1	-
249	-	-	444187.63	2231716.65	Картометрический метод	0.1	-
250	-	-	444207.41	2231740.16	Картометрический метод	0.1	-
251	-	-	444209.55	2231770.99	Картометрический метод	0.1	-
252	-	-	444212.37	2231790.25	Картометрический метод	0.1	-
253	-	-	444201.90	2231804.12	Картометрический метод	0.1	-
254	-	-	444200.69	2231807.47	Картометрический метод	0.1	-

2. Сведения о характерных точках границ объекта							
Обозначение характерных точек границ	Существующие координаты, м		Измененные (уточненные) координаты, м		Метод определения координат характерной точки	Средняя квадратическая погрешность положения характерной точки (Mt), м	Описание обозначения точки на местности (при наличии)
	X	Y	X	Y			
1	2	3	4	5	6	7	8
255	-	-	444214.63	2231805.70	Картометрический метод	0.1	-
256	-	-	444215.43	2231810.04	Картометрический метод	0.1	-
257	-	-	444219.26	2231831.12	Картометрический метод	0.1	-
258	-	-	444221.55	2231843.68	Картометрический метод	0.1	-
259	-	-	444203.26	2231846.31	Картометрический метод	0.1	-
260	-	-	444203.72	2231853.13	Картометрический метод	0.1	-
261	-	-	444194.87	2231856.11	Картометрический метод	0.1	-
262	-	-	444204.66	2231896.58	Картометрический метод	0.1	-
263	-	-	444198.65	2231898.92	Картометрический метод	0.1	-
264	-	-	444212.28	2231932.39	Картометрический метод	0.1	-
265	-	-	444207.24	2231933.26	Картометрический метод	0.1	-
266	-	-	444210.71	2231953.20	Картометрический метод	0.1	-
267	-	-	444218.45	2231952.14	Картометрический метод	0.1	-
268	-	-	444221.84	2231971.05	Картометрический метод	0.1	-
269	-	-	444228.10	2231970.77	Картометрический метод	0.1	-
270	-	-	444230.02	2231983.39	Картометрический метод	0.1	-
271	-	-	444227.96	2231990.76	Картометрический метод	0.1	-
272	-	-	444210.48	2231988.24	Картометрический метод	0.1	-
273	-	-	444207.39	2232003.45	Картометрический метод	0.1	-
274	-	-	444201.06	2232058.43	Картометрический метод	0.1	-
275	-	-	444191.06	2232056.91	Картометрический метод	0.1	-
276	-	-	444185.01	2232087.15	Картометрический метод	0.1	-
277	-	-	444182.77	2232092.15	Картометрический метод	0.1	-
278	-	-	444148.55	2232091.26	Картометрический метод	0.1	-
279	-	-	444144.08	2232113.96	Картометрический метод	0.1	-
280	-	-	444146.45	2232128.99	Картометрический метод	0.1	-

2. Сведения о характерных точках границ объекта							
Обозначение характерных точек границ	Существующие координаты, м		Измененные (уточненные) координаты, м		Метод определения координат характерной точки	Средняя квадратическая погрешность положения характерной точки (Mt), м	Описание обозначения точки на местности (при наличии)
	X	Y	X	Y			
1	2	3	4	5	6	7	8
281	-	-	444154.68	2232150.44	Картометрический метод	0.1	-
282	-	-	444161.82	2232159.39	Картометрический метод	0.1	-
283	-	-	444160.30	2232171.31	Картометрический метод	0.1	-
284	-	-	444164.50	2232189.30	Картометрический метод	0.1	-
285	-	-	444183.37	2232191.04	Картометрический метод	0.1	-
286	-	-	444183.00	2232217.40	Картометрический метод	0.1	-
287	-	-	444188.16	2232218.51	Картометрический метод	0.1	-
288	-	-	444203.07	2232225.96	Картометрический метод	0.1	-
289	-	-	444217.05	2232225.72	Картометрический метод	0.1	-
290	-	-	444220.78	2232251.02	Картометрический метод	0.1	-
291	-	-	444214.76	2232252.56	Картометрический метод	0.1	-
292	-	-	444203.65	2232258.02	Картометрический метод	0.1	-
293	-	-	444204.55	2232267.35	Картометрический метод	0.1	-
294	-	-	444224.10	2232273.23	Картометрический метод	0.1	-
295	-	-	444232.41	2232274.46	Картометрический метод	0.1	-
296	-	-	444238.42	2232288.50	Картометрический метод	0.1	-
297	-	-	444239.30	2232299.89	Картометрический метод	0.1	-
298	-	-	444249.84	2232323.30	Картометрический метод	0.1	-
299	-	-	444248.43	2232349.66	Картометрический метод	0.1	-
300	-	-	444244.55	2232350.63	Картометрический метод	0.1	-
301	-	-	444256.26	2232387.58	Картометрический метод	0.1	-
302	-	-	444263.04	2232385.85	Картометрический метод	0.1	-
303	-	-	444272.62	2232392.99	Картометрический метод	0.1	-
304	-	-	444279.02	2232399.85	Картометрический метод	0.1	-
305	-	-	444292.23	2232414.01	Картометрический метод	0.1	-
306	-	-	444303.25	2232438.96	Картометрический метод	0.1	-

2. Сведения о характерных точках границ объекта							
Обозначение характерных точек границ	Существующие координаты, м		Измененные (уточненные) координаты, м		Метод определения координат характерной точки	Средняя квадратическая погрешность положения характерной точки (Mt), м	Описание обозначения точки на местности (при наличии)
	X	Y	X	Y			
1	2	3	4	5	6	7	8
307	-	-	444305.04	2232440.42	Картометрический метод	0.1	-
308	-	-	444310.70	2232482.58	Картометрический метод	0.1	-
309	-	-	444322.57	2232507.02	Картометрический метод	0.1	-
310	-	-	444337.57	2232523.10	Картометрический метод	0.1	-
311	-	-	444365.61	2232512.02	Картометрический метод	0.1	-
312	-	-	444367.30	2232516.78	Картометрический метод	0.1	-
313	-	-	444375.78	2232540.62	Картометрический метод	0.1	-
314	-	-	444379.80	2232550.67	Картометрический метод	0.1	-
315	-	-	444391.61	2232545.30	Картометрический метод	0.1	-
316	-	-	444395.16	2232552.27	Картометрический метод	0.1	-
317	-	-	444398.65	2232551.54	Картометрический метод	0.1	-
318	-	-	444404.79	2232564.43	Картометрический метод	0.1	-
319	-	-	444406.40	2232563.89	Картометрический метод	0.1	-
320	-	-	444407.11	2232565.66	Картометрический метод	0.1	-
321	-	-	444404.05	2232584.52	Картометрический метод	0.1	-
322	-	-	444432.50	2232580.91	Картометрический метод	0.1	-
323	-	-	444443.56	2232654.17	Картометрический метод	0.1	-
324	-	-	444451.83	2232655.11	Картометрический метод	0.1	-
325	-	-	444458.02	2232654.09	Картометрический метод	0.1	-
326	-	-	444462.98	2232682.42	Картометрический метод	0.1	-
327	-	-	444467.43	2232681.63	Картометрический метод	0.1	-
328	-	-	444471.58	2232696.95	Картометрический метод	0.1	-
329	-	-	444486.92	2232693.92	Картометрический метод	0.1	-
330	-	-	444487.49	2232696.54	Картометрический метод	0.1	-
331	-	-	444492.76	2232720.78	Картометрический метод	0.1	-
332	-	-	444489.86	2232721.43	Картометрический метод	0.1	-

2. Сведения о характерных точках границ объекта							
Обозначение характерных точек границ	Существующие координаты, м		Измененные (уточненные) координаты, м		Метод определения координат характерной точки	Средняя квадратическая погрешность положения характерной точки (Mt), м	Описание обозначения точки на местности (при наличии)
	X	Y	X	Y			
1	2	3	4	5	6	7	8
333	-	-	444495.63	2232749.59	Картометрический метод	0.1	-
334	-	-	444496.37	2232754.83	Картометрический метод	0.1	-
335	-	-	444485.56	2232757.22	Картометрический метод	0.1	-
336	-	-	444492.88	2232791.45	Картометрический метод	0.1	-
337	-	-	444507.46	2232788.36	Картометрический метод	0.1	-
338	-	-	444508.67	2232788.11	Картометрический метод	0.1	-
339	-	-	444509.00	2232788.68	Картометрический метод	0.1	-
340	-	-	444514.58	2232829.11	Картометрический метод	0.1	-
341	-	-	444517.26	2232841.83	Картометрический метод	0.1	-
342	-	-	444520.82	2232840.17	Картометрический метод	0.1	-
343	-	-	444523.27	2232851.31	Картометрический метод	0.1	-
344	-	-	444526.18	2232874.21	Картометрический метод	0.1	-
345	-	-	444527.33	2232886.36	Картометрический метод	0.1	-
346	-	-	444517.14	2232882.53	Картометрический метод	0.1	-
347	-	-	444508.66	2232895.93	Картометрический метод	0.1	-
348	-	-	444493.40	2232895.88	Картометрический метод	0.1	-
349	-	-	444492.15	2232917.53	Картометрический метод	0.1	-
350	-	-	444490.59	2232923.41	Картометрический метод	0.1	-
351	-	-	444489.26	2232928.43	Картометрический метод	0.1	-
352	-	-	444486.30	2232940.93	Картометрический метод	0.1	-
353	-	-	444484.60	2232953.31	Картометрический метод	0.1	-
354	-	-	444485.07	2232993.57	Картометрический метод	0.1	-
355	-	-	444509.92	2233078.63	Картометрический метод	0.1	-
356	-	-	444524.13	2233076.92	Картометрический метод	0.1	-
357	-	-	444532.88	2233074.65	Картометрический метод	0.1	-
358	-	-	444531.29	2233058.75	Картометрический метод	0.1	-

2. Сведения о характерных точках границ объекта							
Обозначение характерных точек границ	Существующие координаты, м		Измененные (уточненные) координаты, м		Метод определения координат характерной точки	Средняя квадратическая погрешность положения характерной точки (Mt), м	Описание обозначения точки на местности (при наличии)
	X	Y	X	Y			
1	2	3	4	5	6	7	8
359	-	-	444557.62	2233054.64	Картометрический метод	0.1	-
360	-	-	444563.55	2233053.73	Картометрический метод	0.1	-
361	-	-	444568.16	2233090.24	Картометрический метод	0.1	-
362	-	-	444558.14	2233091.58	Картометрический метод	0.1	-
363	-	-	444553.61	2233091.71	Картометрический метод	0.1	-
364	-	-	444548.31	2233091.88	Картометрический метод	0.1	-
365	-	-	444547.51	2233134.56	Картометрический метод	0.1	-
366	-	-	444552.99	2233133.96	Картометрический метод	0.1	-
367	-	-	444558.96	2233133.32	Картометрический метод	0.1	-
368	-	-	444561.87	2233151.99	Картометрический метод	0.1	-
369	-	-	444575.77	2233156.13	Картометрический метод	0.1	-
44	-	-	444576.83	2233172.47	Картометрический метод	0.1	-
370	-	-	444437.74	2232719.39	Картометрический метод	0.1	-
371	-	-	444395.54	2232752.98	Картометрический метод	0.1	-
372	-	-	444390.70	2232802.72	Картометрический метод	0.1	-
373	-	-	444399.96	2232819.33	Картометрический метод	0.1	-
374	-	-	444408.88	2232828.48	Картометрический метод	0.1	-
375	-	-	444419.38	2232830.26	Картометрический метод	0.1	-
376	-	-	444431.69	2232818.15	Картометрический метод	0.1	-
377	-	-	444436.24	2232822.58	Картометрический метод	0.1	-
378	-	-	444443.44	2232796.74	Картометрический метод	0.1	-
379	-	-	444459.22	2232779.76	Картометрический метод	0.1	-
380	-	-	444449.08	2232759.87	Картометрический метод	0.1	-
381	-	-	444439.52	2232743.24	Картометрический метод	0.1	-
382	-	-	444438.75	2232725.34	Картометрический метод	0.1	-
370	-	-	444437.74	2232719.39	Картометрический метод	0.1	-

2. Сведения о характерных точках границ объекта							
Обозначение характерных точек границ	Существующие координаты, м		Измененные (уточненные) координаты, м		Метод определения координат характерной точки	Средняя квадратическая погрешность положения характерной точки (Mt), м	Описание обозначения точки на местности (при наличии)
	X	Y	X	Y			
1	2	3	4	5	6	7	8
383	-	-	444409.96	2232832.66	Картометрический метод	0.1	-
384	-	-	444391.56	2232834.26	Картометрический метод	0.1	-
385	-	-	444398.27	2232818.28	Картометрический метод	0.1	-
386	-	-	444391.59	2232806.29	Картометрический метод	0.1	-
387	-	-	444389.08	2232805.67	Картометрический метод	0.1	-
388	-	-	444380.90	2232761.26	Картометрический метод	0.1	-
389	-	-	444364.69	2232744.29	Картометрический метод	0.1	-
390	-	-	444310.80	2232775.50	Картометрический метод	0.1	-
391	-	-	444322.55	2232789.20	Картометрический метод	0.1	-
392	-	-	444301.60	2232784.02	Картометрический метод	0.1	-
393	-	-	444296.51	2232787.19	Картометрический метод	0.1	-
394	-	-	444277.32	2232834.83	Картометрический метод	0.1	-
395	-	-	444277.25	2232863.25	Картометрический метод	0.1	-
396	-	-	444297.83	2232876.63	Картометрический метод	0.1	-
397	-	-	444342.01	2232890.24	Картометрический метод	0.1	-
398	-	-	444344.60	2232891.29	Картометрический метод	0.1	-
399	-	-	444359.45	2232892.46	Картометрический метод	0.1	-
400	-	-	444361.91	2232917.79	Картометрический метод	0.1	-
401	-	-	444362.19	2232920.60	Картометрический метод	0.1	-
402	-	-	444362.68	2232925.73	Картометрический метод	0.1	-
403	-	-	444400.55	2232921.63	Картометрический метод	0.1	-
404	-	-	444407.08	2232931.29	Картометрический метод	0.1	-
405	-	-	444426.23	2232929.61	Картометрический метод	0.1	-
406	-	-	444422.34	2232890.52	Картометрический метод	0.1	-
407	-	-	444417.26	2232839.21	Картометрический метод	0.1	-
383	-	-	444409.96	2232832.66	Картометрический метод	0.1	-

2. Сведения о характерных точках границ объекта							
Обозначение характерных точек границ	Существующие координаты, м		Измененные (уточненные) координаты, м		Метод определения координат характерной точки	Средняя квадратическая погрешность положения характерной точки (Mt), м	Описание обозначения точки на местности (при наличии)
	X	Y	X	Y			
1	2	3	4	5	6	7	8
408	-	-	444337.04	2232900.83	Картометрический метод	0.1	-
409	-	-	444304.30	2232904.12	Картометрический метод	0.1	-
410	-	-	444306.43	2232923.52	Картометрический метод	0.1	-
411	-	-	444342.96	2232919.93	Картометрический метод	0.1	-
412	-	-	444349.20	2232912.57	Картометрический метод	0.1	-
413	-	-	444349.09	2232910.72	Картометрический метод	0.1	-
408	-	-	444337.04	2232900.83	Картометрический метод	0.1	-
414	-	-	444386.40	2232877.39	Картометрический метод	0.1	-
415	-	-	444376.36	2232878.33	Картометрический метод	0.1	-
416	-	-	444391.52	2232834.35	Картометрический метод	0.1	-
417	-	-	444393.76	2232858.17	Картометрический метод	0.1	-
418	-	-	444397.09	2232893.44	Картометрический метод	0.1	-
419	-	-	444397.37	2232896.52	Картометрический метод	0.1	-
420	-	-	444388.25	2232897.36	Картометрический метод	0.1	-
414	-	-	444386.40	2232877.39	Картометрический метод	0.1	-
421	-	-	444643.07	2230070.25	Картометрический метод	0.1	-
422	-	-	444632.25	2230073.84	Картометрический метод	0.1	-
423	-	-	444635.82	2230016.86	Картометрический метод	0.1	-
424	-	-	444654.84	2230041.76	Картометрический метод	0.1	-
425	-	-	444649.12	2230069.64	Картометрический метод	0.1	-
421	-	-	444643.07	2230070.25	Картометрический метод	0.1	-
426	-	-	444665.45	2234353.15	Картометрический метод	0.1	-
427	-	-	444644.94	2234307.17	Картометрический метод	0.1	-
428	-	-	444676.60	2234305.35	Картометрический метод	0.1	-
429	-	-	444697.56	2234332.90	Картометрический метод	0.1	-
426	-	-	444665.45	2234353.15	Картометрический метод	0.1	-

2. Сведения о характерных точках границ объекта							
Обозначение характерных точек границ	Существующие координаты, м		Измененные (уточненные) координаты, м		Метод определения координат характерной точки	Средняя квадратическая погрешность положения характерной точки (Mt), м	Описание обозначения точки на местности (при наличии)
	X	Y	X	Y			
1	2	3	4	5	6	7	8
430	-	-	444741.72	2233918.44	Картометрический метод	0.1	-
431	-	-	444738.04	2233917.14	Картометрический метод	0.1	-
432	-	-	444732.24	2233936.53	Картометрический метод	0.1	-
433	-	-	444724.48	2233961.90	Картометрический метод	0.1	-
434	-	-	444712.00	2233960.78	Картометрический метод	0.1	-
435	-	-	444711.71	2233985.62	Картометрический метод	0.1	-
436	-	-	444711.41	2234007.25	Картометрический метод	0.1	-
437	-	-	444720.43	2234012.79	Картометрический метод	0.1	-
438	-	-	444703.27	2234040.79	Картометрический метод	0.1	-
439	-	-	444681.07	2234031.49	Картометрический метод	0.1	-
440	-	-	444671.06	2234032.69	Картометрический метод	0.1	-
441	-	-	444658.20	2234072.31	Картометрический метод	0.1	-
442	-	-	444624.55	2234102.72	Картометрический метод	0.1	-
443	-	-	444621.06	2234103.50	Картометрический метод	0.1	-
444	-	-	444592.02	2234091.41	Картометрический метод	0.1	-
445	-	-	444576.04	2234084.85	Картометрический метод	0.1	-
446	-	-	444564.91	2234121.65	Картометрический метод	0.1	-
447	-	-	444559.71	2234131.15	Картометрический метод	0.1	-
448	-	-	444573.95	2234165.66	Картометрический метод	0.1	-
449	-	-	444591.81	2234220.82	Картометрический метод	0.1	-
450	-	-	444617.68	2234265.29	Картометрический метод	0.1	-
451	-	-	444632.47	2234264.02	Картометрический метод	0.1	-
452	-	-	444631.37	2234275.45	Картометрический метод	0.1	-
453	-	-	444622.08	2234275.54	Картометрический метод	0.1	-
454	-	-	444553.16	2234274.96	Картометрический метод	0.1	-
455	-	-	444553.56	2234273.62	Картометрический метод	0.1	-

2. Сведения о характерных точках границ объекта							
Обозначение характерных точек границ	Существующие координаты, м		Измененные (уточненные) координаты, м		Метод определения координат характерной точки	Средняя квадратическая погрешность положения характерной точки (Mt), м	Описание обозначения точки на местности (при наличии)
	X	Y	X	Y			
1	2	3	4	5	6	7	8
456	-	-	444575.91	2234234.24	Картометрический метод	0.1	-
457	-	-	444564.47	2234193.91	Картометрический метод	0.1	-
458	-	-	444555.63	2234176.42	Картометрический метод	0.1	-
459	-	-	444547.75	2234157.36	Картометрический метод	0.1	-
460	-	-	444552.26	2234153.26	Картометрический метод	0.1	-
461	-	-	444545.96	2234118.72	Картометрический метод	0.1	-
462	-	-	444544.21	2234118.88	Картометрический метод	0.1	-
463	-	-	444534.38	2234120.58	Картометрический метод	0.1	-
464	-	-	444531.48	2234121.04	Картометрический метод	0.1	-
465	-	-	444531.93	2234084.35	Картометрический метод	0.1	-
466	-	-	444538.00	2234072.42	Картометрический метод	0.1	-
467	-	-	444539.82	2234066.82	Картометрический метод	0.1	-
468	-	-	444540.85	2234065.82	Картометрический метод	0.1	-
469	-	-	444532.21	2234061.64	Картометрический метод	0.1	-
470	-	-	444532.21	2234061.51	Картометрический метод	0.1	-
471	-	-	444557.30	2234046.39	Картометрический метод	0.1	-
472	-	-	444558.26	2234043.17	Картометрический метод	0.1	-
473	-	-	444561.98	2234043.64	Картометрический метод	0.1	-
474	-	-	444565.63	2234035.76	Картометрический метод	0.1	-
475	-	-	444619.75	2234086.17	Картометрический метод	0.1	-
476	-	-	444645.16	2234054.73	Картометрический метод	0.1	-
477	-	-	444653.26	2234029.49	Картометрический метод	0.1	-
478	-	-	444667.95	2234025.39	Картометрический метод	0.1	-
479	-	-	444631.85	2233992.13	Картометрический метод	0.1	-
480	-	-	444625.20	2233985.09	Картометрический метод	0.1	-
481	-	-	444634.76	2233959.90	Картометрический метод	0.1	-

2. Сведения о характерных точках границ объекта							
Обозначение характерных точек границ	Существующие координаты, м		Измененные (уточненные) координаты, м		Метод определения координат характерной точки	Средняя квадратическая погрешность положения характерной точки (Mt), м	Описание обозначения точки на местности (при наличии)
	X	Y	X	Y			
1	2	3	4	5	6	7	8
482	-	-	444637.17	2233961.12	Картометрический метод	0.1	-
483	-	-	444642.30	2233951.99	Картометрический метод	0.1	-
484	-	-	444685.61	2233916.25	Картометрический метод	0.1	-
485	-	-	444649.40	2233906.12	Картометрический метод	0.1	-
486	-	-	444642.02	2233901.19	Картометрический метод	0.1	-
487	-	-	444629.50	2233891.16	Картометрический метод	0.1	-
488	-	-	444620.06	2233883.36	Картометрический метод	0.1	-
489	-	-	444640.46	2233803.62	Картометрический метод	0.1	-
490	-	-	444641.09	2233770.00	Картометрический метод	0.1	-
491	-	-	444636.11	2233759.48	Картометрический метод	0.1	-
492	-	-	444620.24	2233750.26	Картометрический метод	0.1	-
493	-	-	444615.61	2233724.19	Картометрический метод	0.1	-
494	-	-	444613.06	2233710.52	Картометрический метод	0.1	-
495	-	-	444590.31	2233661.14	Картометрический метод	0.1	-
496	-	-	444585.65	2233640.66	Картометрический метод	0.1	-
497	-	-	444573.08	2233617.15	Картометрический метод	0.1	-
498	-	-	444555.29	2233616.15	Картометрический метод	0.1	-
499	-	-	444548.77	2233615.93	Картометрический метод	0.1	-
500	-	-	444549.74	2233590.85	Картометрический метод	0.1	-
501	-	-	444554.13	2233590.94	Картометрический метод	0.1	-
502	-	-	444554.61	2233584.77	Картометрический метод	0.1	-
503	-	-	444537.45	2233576.37	Картометрический метод	0.1	-
504	-	-	444535.76	2233567.77	Картометрический метод	0.1	-
505	-	-	444520.45	2233553.93	Картометрический метод	0.1	-
506	-	-	444509.88	2233549.96	Картометрический метод	0.1	-
507	-	-	444501.72	2233541.36	Картометрический метод	0.1	-

2. Сведения о характерных точках границ объекта							
Обозначение характерных точек границ	Существующие координаты, м		Измененные (уточненные) координаты, м		Метод определения координат характерной точки	Средняя квадратическая погрешность положения характерной точки (Mt), м	Описание обозначения точки на местности (при наличии)
	X	Y	X	Y			
1	2	3	4	5	6	7	8
508	-	-	444495.56	2233492.25	Картометрический метод	0.1	-
509	-	-	444483.14	2233462.16	Картометрический метод	0.1	-
510	-	-	444474.10	2233445.65	Картометрический метод	0.1	-
511	-	-	444470.05	2233429.92	Картометрический метод	0.1	-
512	-	-	444510.11	2233421.93	Картометрический метод	0.1	-
513	-	-	444535.39	2233423.27	Картометрический метод	0.1	-
514	-	-	444541.66	2233496.77	Картометрический метод	0.1	-
515	-	-	444542.06	2233501.26	Картометрический метод	0.1	-
516	-	-	444521.13	2233528.82	Картометрический метод	0.1	-
517	-	-	444522.70	2233540.90	Картометрический метод	0.1	-
518	-	-	444527.02	2233540.29	Картометрический метод	0.1	-
519	-	-	444546.18	2233537.60	Картометрический метод	0.1	-
520	-	-	444558.94	2233556.32	Картометрический метод	0.1	-
521	-	-	444570.63	2233554.45	Картометрический метод	0.1	-
522	-	-	444566.17	2233558.96	Картометрический метод	0.1	-
523	-	-	444570.39	2233565.66	Картометрический метод	0.1	-
524	-	-	444557.46	2233567.71	Картометрический метод	0.1	-
525	-	-	444558.11	2233572.50	Картометрический метод	0.1	-
526	-	-	444587.09	2233588.21	Картометрический метод	0.1	-
527	-	-	444609.36	2233579.03	Картометрический метод	0.1	-
528	-	-	444614.46	2233606.52	Картометрический метод	0.1	-
529	-	-	444622.92	2233635.72	Картометрический метод	0.1	-
530	-	-	444624.04	2233642.07	Картометрический метод	0.1	-
531	-	-	444624.80	2233645.20	Картометрический метод	0.1	-
532	-	-	444627.10	2233646.19	Картометрический метод	0.1	-
533	-	-	444632.61	2233649.28	Картометрический метод	0.1	-

2. Сведения о характерных точках границ объекта							
Обозначение характерных точек границ	Существующие координаты, м		Измененные (уточненные) координаты, м		Метод определения координат характерной точки	Средняя квадратическая погрешность положения характерной точки (Mt), м	Описание обозначения точки на местности (при наличии)
	X	Y	X	Y			
1	2	3	4	5	6	7	8
534	-	-	444637.51	2233653.86	Картометрический метод	0.1	-
535	-	-	444640.90	2233659.29	Картометрический метод	0.1	-
536	-	-	444642.65	2233664.49	Картометрический метод	0.1	-
537	-	-	444651.58	2233703.78	Картометрический метод	0.1	-
538	-	-	444657.15	2233703.24	Картометрический метод	0.1	-
539	-	-	444655.22	2233724.85	Картометрический метод	0.1	-
540	-	-	444696.50	2233744.49	Картометрический метод	0.1	-
541	-	-	444703.68	2233802.80	Картометрический метод	0.1	-
542	-	-	444702.09	2233803.17	Картометрический метод	0.1	-
543	-	-	444670.71	2233805.98	Картометрический метод	0.1	-
544	-	-	444673.39	2233839.57	Картометрический метод	0.1	-
545	-	-	444679.78	2233852.58	Картометрический метод	0.1	-
546	-	-	444709.28	2233847.17	Картометрический метод	0.1	-
547	-	-	444710.42	2233843.30	Картометрический метод	0.1	-
548	-	-	444720.98	2233841.68	Картометрический метод	0.1	-
549	-	-	444721.51	2233844.16	Картометрический метод	0.1	-
550	-	-	444736.84	2233844.46	Картометрический метод	0.1	-
551	-	-	444740.55	2233843.28	Картометрический метод	0.1	-
552	-	-	444739.80	2233841.19	Картометрический метод	0.1	-
553	-	-	444740.14	2233841.13	Картометрический метод	0.1	-
554	-	-	444756.99	2233847.78	Картометрический метод	0.1	-
555	-	-	444755.68	2233867.69	Картометрический метод	0.1	-
556	-	-	444754.41	2233886.92	Картометрический метод	0.1	-
557	-	-	444753.20	2233905.05	Картометрический метод	0.1	-
558	-	-	444751.63	2233904.53	Картометрический метод	0.1	-
559	-	-	444749.95	2233908.53	Картометрический метод	0.1	-

2. Сведения о характерных точках границ объекта							
Обозначение характерных точек границ	Существующие координаты, м		Измененные (уточненные) координаты, м		Метод определения координат характерной точки	Средняя квадратическая погрешность положения характерной точки (Mt), м	Описание обозначения точки на местности (при наличии)
	X	Y	X	Y			
1	2	3	4	5	6	7	8
560	-	-	444747.23	2233907.36	Картометрический метод	0.1	-
430	-	-	444741.72	2233918.44	Картометрический метод	0.1	-
561	-	-	444722.42	2230500.17	Картометрический метод	0.1	-
562	-	-	444710.74	2230521.53	Картометрический метод	0.1	-
563	-	-	444712.97	2230524.30	Картометрический метод	0.1	-
564	-	-	444696.33	2230555.56	Картометрический метод	0.1	-
565	-	-	444700.62	2230561.59	Картометрический метод	0.1	-
566	-	-	444680.49	2230591.13	Картометрический метод	0.1	-
567	-	-	444674.22	2230600.88	Картометрический метод	0.1	-
568	-	-	444664.93	2230593.68	Картометрический метод	0.1	-
569	-	-	444657.13	2230610.26	Картометрический метод	0.1	-
570	-	-	444649.86	2230618.38	Картометрический метод	0.1	-
571	-	-	444623.45	2230653.07	Картометрический метод	0.1	-
572	-	-	444586.37	2230691.91	Картометрический метод	0.1	-
573	-	-	444580.41	2230686.40	Картометрический метод	0.1	-
574	-	-	444537.03	2230729.67	Картометрический метод	0.1	-
575	-	-	444531.30	2230735.33	Картометрический метод	0.1	-
576	-	-	444507.35	2230758.99	Картометрический метод	0.1	-
577	-	-	444521.14	2230773.54	Картометрический метод	0.1	-
578	-	-	444516.24	2230779.84	Картометрический метод	0.1	-
579	-	-	444492.07	2230810.65	Картометрический метод	0.1	-
580	-	-	444476.44	2230830.60	Картометрический метод	0.1	-
581	-	-	444489.01	2230842.04	Картометрический метод	0.1	-
582	-	-	444474.26	2230860.27	Картометрический метод	0.1	-
583	-	-	444485.95	2230879.66	Картометрический метод	0.1	-
584	-	-	444496.05	2230896.34	Картометрический метод	0.1	-

2. Сведения о характерных точках границ объекта							
Обозначение характерных точек границ	Существующие координаты, м		Измененные (уточненные) координаты, м		Метод определения координат характерной точки	Средняя квадратическая погрешность положения характерной точки (Mt), м	Описание обозначения точки на местности (при наличии)
	X	Y	X	Y			
1	2	3	4	5	6	7	8
585	-	-	444500.83	2230902.14	Картометрический метод	0.1	-
586	-	-	444509.45	2230893.94	Картометрический метод	0.1	-
587	-	-	444510.54	2230894.80	Картометрический метод	0.1	-
588	-	-	444531.54	2230923.14	Картометрический метод	0.1	-
589	-	-	444538.13	2230925.32	Картометрический метод	0.1	-
590	-	-	444566.40	2230921.29	Картометрический метод	0.1	-
591	-	-	444596.43	2230922.57	Картометрический метод	0.1	-
592	-	-	444582.49	2230936.94	Картометрический метод	0.1	-
593	-	-	444527.86	2230975.63	Картометрический метод	0.1	-
594	-	-	444512.11	2230995.99	Картометрический метод	0.1	-
595	-	-	444494.34	2230960.08	Картометрический метод	0.1	-
596	-	-	444483.35	2230936.71	Картометрический метод	0.1	-
597	-	-	444479.99	2230919.48	Картометрический метод	0.1	-
598	-	-	444473.41	2230911.41	Картометрический метод	0.1	-
599	-	-	444453.32	2230896.19	Картометрический метод	0.1	-
600	-	-	444450.55	2230895.57	Картометрический метод	0.1	-
601	-	-	444423.88	2230925.14	Картометрический метод	0.1	-
602	-	-	444398.24	2230952.50	Картометрический метод	0.1	-
603	-	-	444421.81	2230977.30	Картометрический метод	0.1	-
604	-	-	444417.99	2230979.24	Картометрический метод	0.1	-
605	-	-	444397.11	2231010.45	Картометрический метод	0.1	-
606	-	-	444396.51	2231011.40	Картометрический метод	0.1	-
607	-	-	444380.75	2231041.81	Картометрический метод	0.1	-
608	-	-	444390.33	2231045.07	Картометрический метод	0.1	-
609	-	-	444391.94	2231046.02	Картометрический метод	0.1	-
610	-	-	444388.68	2231057.15	Картометрический метод	0.1	-

2. Сведения о характерных точках границ объекта							
Обозначение характерных точек границ	Существующие координаты, м		Измененные (уточненные) координаты, м		Метод определения координат характерной точки	Средняя квадратическая погрешность положения характерной точки (Mt), м	Описание обозначения точки на местности (при наличии)
	X	Y	X	Y			
1	2	3	4	5	6	7	8
611	-	-	444389.09	2231074.22	Картометрический метод	0.1	-
612	-	-	444385.27	2231080.16	Картометрический метод	0.1	-
613	-	-	444380.85	2231077.76	Картометрический метод	0.1	-
614	-	-	444378.69	2231076.43	Картометрический метод	0.1	-
615	-	-	444377.03	2231075.42	Картометрический метод	0.1	-
616	-	-	444362.01	2231097.50	Картометрический метод	0.1	-
617	-	-	444343.03	2231133.45	Картометрический метод	0.1	-
618	-	-	444315.63	2231117.64	Картометрический метод	0.1	-
619	-	-	444303.00	2231139.70	Картометрический метод	0.1	-
620	-	-	444314.73	2231146.40	Картометрический метод	0.1	-
621	-	-	444305.72	2231162.73	Картометрический метод	0.1	-
622	-	-	444242.20	2231128.13	Картометрический метод	0.1	-
623	-	-	444219.34	2231113.53	Картометрический метод	0.1	-
624	-	-	444234.17	2231104.32	Картометрический метод	0.1	-
625	-	-	444245.54	2231087.25	Картометрический метод	0.1	-
626	-	-	444250.57	2231076.05	Картометрический метод	0.1	-
627	-	-	444258.78	2231045.53	Картометрический метод	0.1	-
628	-	-	444222.64	2231032.02	Картометрический метод	0.1	-
629	-	-	444223.62	2231023.45	Картометрический метод	0.1	-
630	-	-	444215.24	2231022.26	Картометрический метод	0.1	-
631	-	-	444217.18	2231014.01	Картометрический метод	0.1	-
632	-	-	444227.47	2230970.20	Картометрический метод	0.1	-
633	-	-	444228.62	2230947.66	Картометрический метод	0.1	-
634	-	-	444231.12	2230939.37	Картометрический метод	0.1	-
635	-	-	444232.94	2230929.14	Картометрический метод	0.1	-
636	-	-	444232.33	2230920.91	Картометрический метод	0.1	-

2. Сведения о характерных точках границ объекта							
Обозначение характерных точек границ	Существующие координаты, м		Измененные (уточненные) координаты, м		Метод определения координат характерной точки	Средняя квадратическая погрешность положения характерной точки (Mt), м	Описание обозначения точки на местности (при наличии)
	X	Y	X	Y			
1	2	3	4	5	6	7	8
637	-	-	444233.54	2230915.15	Картометрический метод	0.1	-
638	-	-	444233.64	2230914.04	Картометрический метод	0.1	-
639	-	-	444234.92	2230908.01	Картометрический метод	0.1	-
640	-	-	444236.17	2230902.17	Картометрический метод	0.1	-
641	-	-	444256.90	2230880.90	Картометрический метод	0.1	-
642	-	-	444254.27	2230874.78	Картометрический метод	0.1	-
643	-	-	444262.63	2230854.41	Картометрический метод	0.1	-
644	-	-	444270.61	2230842.99	Картометрический метод	0.1	-
645	-	-	444276.23	2230836.36	Картометрический метод	0.1	-
646	-	-	444294.11	2230834.36	Картометрический метод	0.1	-
647	-	-	444311.39	2230814.38	Картометрический метод	0.1	-
648	-	-	444313.64	2230808.94	Картометрический метод	0.1	-
649	-	-	444314.44	2230796.34	Картометрический метод	0.1	-
650	-	-	444326.82	2230802.95	Картометрический метод	0.1	-
651	-	-	444349.69	2230760.24	Картометрический метод	0.1	-
652	-	-	444351.99	2230755.86	Картометрический метод	0.1	-
653	-	-	444352.91	2230752.97	Картометрический метод	0.1	-
654	-	-	444364.29	2230757.47	Картометрический метод	0.1	-
655	-	-	444371.67	2230760.07	Картометрический метод	0.1	-
656	-	-	444378.66	2230762.51	Картометрический метод	0.1	-
657	-	-	444398.73	2230771.87	Картометрический метод	0.1	-
658	-	-	444411.47	2230751.72	Картометрический метод	0.1	-
659	-	-	444424.26	2230739.12	Картометрический метод	0.1	-
660	-	-	444443.76	2230743.94	Картометрический метод	0.1	-
661	-	-	444446.90	2230715.01	Картометрический метод	0.1	-
662	-	-	444451.17	2230715.29	Картометрический метод	0.1	-

2. Сведения о характерных точках границ объекта							
Обозначение характерных точек границ	Существующие координаты, м		Измененные (уточненные) координаты, м		Метод определения координат характерной точки	Средняя квадратическая погрешность положения характерной точки (Mt), м	Описание обозначения точки на местности (при наличии)
	X	Y	X	Y			
1	2	3	4	5	6	7	8
663	-	-	444454.06	2230687.41	Картометрический метод	0.1	-
664	-	-	444453.66	2230675.13	Картометрический метод	0.1	-
665	-	-	444456.98	2230666.92	Картометрический метод	0.1	-
666	-	-	444459.57	2230660.52	Картометрический метод	0.1	-
667	-	-	444468.12	2230662.77	Картометрический метод	0.1	-
668	-	-	444484.01	2230652.12	Картометрический метод	0.1	-
669	-	-	444486.69	2230649.07	Картометрический метод	0.1	-
670	-	-	444495.02	2230639.68	Картометрический метод	0.1	-
671	-	-	444504.78	2230617.68	Картометрический метод	0.1	-
672	-	-	444503.01	2230615.34	Картометрический метод	0.1	-
673	-	-	444507.19	2230607.45	Картометрический метод	0.1	-
674	-	-	444495.84	2230602.96	Картометрический метод	0.1	-
675	-	-	444500.54	2230589.96	Картометрический метод	0.1	-
676	-	-	444476.59	2230582.36	Картометрический метод	0.1	-
677	-	-	444488.78	2230535.04	Картометрический метод	0.1	-
678	-	-	444488.98	2230534.20	Картометрический метод	0.1	-
679	-	-	444489.83	2230530.75	Картометрический метод	0.1	-
680	-	-	444487.90	2230526.78	Картометрический метод	0.1	-
681	-	-	444478.31	2230524.66	Картометрический метод	0.1	-
682	-	-	444472.11	2230523.78	Картометрический метод	0.1	-
683	-	-	444468.71	2230523.30	Картометрический метод	0.1	-
684	-	-	444461.04	2230525.41	Картометрический метод	0.1	-
685	-	-	444449.10	2230528.50	Картометрический метод	0.1	-
686	-	-	444423.81	2230519.35	Картометрический метод	0.1	-
687	-	-	444424.45	2230512.07	Картометрический метод	0.1	-
688	-	-	444404.70	2230508.41	Картометрический метод	0.1	-

2. Сведения о характерных точках границ объекта							
Обозначение характерных точек границ	Существующие координаты, м		Измененные (уточненные) координаты, м		Метод определения координат характерной точки	Средняя квадратическая погрешность положения характерной точки (M _t), м	Описание обозначения точки на местности (при наличии)
	X	Y	X	Y			
1	2	3	4	5	6	7	8
689	-	-	444389.60	2230508.14	Картометрический метод	0.1	-
690	-	-	444376.05	2230507.96	Картометрический метод	0.1	-
691	-	-	444377.42	2230496.95	Картометрический метод	0.1	-
692	-	-	444438.24	2230422.54	Картометрический метод	0.1	-
693	-	-	444406.97	2230396.87	Картометрический метод	0.1	-
694	-	-	444407.02	2230396.83	Картометрический метод	0.1	-
695	-	-	444428.41	2230388.24	Картометрический метод	0.1	-
696	-	-	444429.58	2230386.97	Картометрический метод	0.1	-
697	-	-	444430.90	2230388.05	Картометрический метод	0.1	-
698	-	-	444438.44	2230378.70	Картометрический метод	0.1	-
699	-	-	444441.93	2230373.41	Картометрический метод	0.1	-
700	-	-	444469.80	2230391.82	Картометрический метод	0.1	-
701	-	-	444474.60	2230385.93	Картометрический метод	0.1	-
702	-	-	444479.24	2230389.40	Картометрический метод	0.1	-
703	-	-	444491.13	2230375.78	Картометрический метод	0.1	-
704	-	-	444509.70	2230352.23	Картометрический метод	0.1	-
705	-	-	444520.36	2230356.48	Картометрический метод	0.1	-
706	-	-	444530.60	2230365.07	Картометрический метод	0.1	-
707	-	-	444546.23	2230378.21	Картометрический метод	0.1	-
708	-	-	444561.67	2230391.09	Картометрический метод	0.1	-
709	-	-	444567.22	2230385.79	Картометрический метод	0.1	-
710	-	-	444583.36	2230369.76	Картометрический метод	0.1	-
711	-	-	444585.05	2230368.09	Картометрический метод	0.1	-
712	-	-	444606.28	2230347.09	Картометрический метод	0.1	-
713	-	-	444607.45	2230348.27	Картометрический метод	0.1	-
714	-	-	444607.55	2230348.36	Картометрический метод	0.1	-

2. Сведения о характерных точках границ объекта							
Обозначение характерных точек границ	Существующие координаты, м		Измененные (уточненные) координаты, м		Метод определения координат характерной точки	Средняя квадратическая погрешность положения характерной точки (Mt), м	Описание обозначения точки на местности (при наличии)
	X	Y	X	Y			
1	2	3	4	5	6	7	8
715	-	-	444610.68	2230345.33	Картометрический метод	0.1	-
716	-	-	444757.68	2230474.89	Картометрический метод	0.1	-
717	-	-	444733.19	2230502.06	Картометрический метод	0.1	-
718	-	-	444727.28	2230496.87	Картометрический метод	0.1	-
561	-	-	444722.42	2230500.17	Картометрический метод	0.1	-
719	-	-	444784.35	2230141.26	Картометрический метод	0.1	-
720	-	-	444779.43	2230146.36	Картометрический метод	0.1	-
721	-	-	444791.54	2230176.70	Картометрический метод	0.1	-
722	-	-	444783.26	2230168.44	Картометрический метод	0.1	-
723	-	-	444750.86	2230131.50	Картометрический метод	0.1	-
724	-	-	444758.07	2230130.34	Картометрический метод	0.1	-
725	-	-	444772.40	2230116.41	Картометрический метод	0.1	-
726	-	-	444780.53	2230117.67	Картометрический метод	0.1	-
727	-	-	444791.57	2230131.36	Картометрический метод	0.1	-
719	-	-	444784.35	2230141.26	Картометрический метод	0.1	-
728	-	-	444732.89	2229990.84	Картометрический метод	0.1	-
729	-	-	444731.87	2229995.15	Картометрический метод	0.1	-
730	-	-	444735.72	2230000.08	Картометрический метод	0.1	-
731	-	-	444745.37	2230003.13	Картометрический метод	0.1	-
732	-	-	444748.91	2230003.84	Картометрический метод	0.1	-
733	-	-	444749.16	2230024.57	Картометрический метод	0.1	-
734	-	-	444740.78	2230025.42	Картометрический метод	0.1	-
735	-	-	444735.55	2230032.38	Картометрический метод	0.1	-
736	-	-	444739.28	2230108.60	Картометрический метод	0.1	-
737	-	-	444744.26	2230120.88	Картометрический метод	0.1	-
738	-	-	444749.96	2230130.48	Картометрический метод	0.1	-

2. Сведения о характерных точках границ объекта							
Обозначение характерных точек границ	Существующие координаты, м		Измененные (уточненные) координаты, м		Метод определения координат характерной точки	Средняя квадратическая погрешность положения характерной точки (Mt), м	Описание обозначения точки на местности (при наличии)
	X	Y	X	Y			
1	2	3	4	5	6	7	8
739	-	-	444748.10	2230128.36	Картометрический метод	0.1	-
740	-	-	444717.04	2230091.01	Картометрический метод	0.1	-
741	-	-	444690.36	2230059.90	Картометрический метод	0.1	-
742	-	-	444683.68	2230052.99	Картометрический метод	0.1	-
743	-	-	444677.10	2230047.92	Картометрический метод	0.1	-
744	-	-	444669.91	2230040.73	Картометрический метод	0.1	-
745	-	-	444655.73	2230025.55	Картометрический метод	0.1	-
746	-	-	444636.44	2230006.94	Картометрический метод	0.1	-
747	-	-	444639.62	2229956.17	Картометрический метод	0.1	-
748	-	-	444639.66	2229865.56	Картометрический метод	0.1	-
749	-	-	444649.57	2229862.01	Картометрический метод	0.1	-
750	-	-	444653.53	2229956.92	Картометрический метод	0.1	-
751	-	-	444715.19	2229960.16	Картометрический метод	0.1	-
752	-	-	444732.84	2229892.94	Картометрический метод	0.1	-
753	-	-	444736.23	2229880.03	Картометрический метод	0.1	-
754	-	-	444769.93	2229918.47	Картометрический метод	0.1	-
755	-	-	444772.46	2229915.69	Картометрический метод	0.1	-
756	-	-	444774.81	2229913.09	Картометрический метод	0.1	-
757	-	-	444775.92	2229911.87	Картометрический метод	0.1	-
758	-	-	444780.11	2229907.25	Картометрический метод	0.1	-
759	-	-	444801.79	2229930.24	Картометрический метод	0.1	-
760	-	-	444803.09	2229931.61	Картометрический метод	0.1	-
761	-	-	444794.22	2229936.74	Картометрический метод	0.1	-
762	-	-	444783.22	2229953.09	Картометрический метод	0.1	-
763	-	-	444775.79	2229966.84	Картометрический метод	0.1	-
764	-	-	444773.81	2229972.24	Картометрический метод	0.1	-

2. Сведения о характерных точках границ объекта							
Обозначение характерных точек границ	Существующие координаты, м		Измененные (уточненные) координаты, м		Метод определения координат характерной точки	Средняя квадратическая погрешность положения характерной точки (Mt), м	Описание обозначения точки на местности (при наличии)
	X	Y	X	Y			
1	2	3	4	5	6	7	8
765	-	-	444770.54	2229975.80	Картометрический метод	0.1	-
766	-	-	444758.28	2229977.19	Картометрический метод	0.1	-
767	-	-	444755.59	2229975.74	Картометрический метод	0.1	-
768	-	-	444752.42	2229972.83	Картометрический метод	0.1	-
769	-	-	444749.40	2229973.09	Картометрический метод	0.1	-
770	-	-	444738.17	2229979.97	Картометрический метод	0.1	-
771	-	-	444736.89	2229981.06	Картометрический метод	0.1	-
728	-	-	444732.89	2229990.84	Картометрический метод	0.1	-
772	-	-	444823.72	2230205.75	Картометрический метод	0.1	-
773	-	-	444812.62	2230210.62	Картометрический метод	0.1	-
774	-	-	444806.89	2230225.89	Картометрический метод	0.1	-
775	-	-	444811.58	2230249.24	Картометрический метод	0.1	-
776	-	-	444798.80	2230255.54	Картометрический метод	0.1	-
777	-	-	444771.86	2230261.63	Картометрический метод	0.1	-
778	-	-	444769.29	2230305.62	Картометрический метод	0.1	-
779	-	-	444762.76	2230342.97	Картометрический метод	0.1	-
780	-	-	444750.56	2230374.47	Картометрический метод	0.1	-
781	-	-	444747.96	2230388.59	Картометрический метод	0.1	-
782	-	-	444730.67	2230417.44	Картометрический метод	0.1	-
783	-	-	444722.86	2230435.27	Картометрический метод	0.1	-
784	-	-	444609.33	2230330.26	Картометрический метод	0.1	-
785	-	-	444562.62	2230286.48	Картометрический метод	0.1	-
786	-	-	444531.34	2230257.15	Картометрический метод	0.1	-
787	-	-	444500.06	2230227.82	Картометрический метод	0.1	-
788	-	-	444620.08	2230106.35	Картометрический метод	0.1	-
789	-	-	444624.34	2230100.67	Картометрический метод	0.1	-

2. Сведения о характерных точках границ объекта							
Обозначение характерных точек границ	Существующие координаты, м		Измененные (уточненные) координаты, м		Метод определения координат характерной точки	Средняя квадратическая погрешность положения характерной точки (Mt), м	Описание обозначения точки на местности (при наличии)
	X	Y	X	Y			
1	2	3	4	5	6	7	8
790	-	-	444631.53	2230085.23	Картометрический метод	0.1	-
791	-	-	444631.93	2230078.92	Картометрический метод	0.1	-
792	-	-	444653.31	2230081.31	Картометрический метод	0.1	-
793	-	-	444689.10	2230102.12	Картометрический метод	0.1	-
794	-	-	444691.40	2230100.98	Картометрический метод	0.1	-
795	-	-	444692.47	2230098.48	Картометрический метод	0.1	-
796	-	-	444728.53	2230147.25	Картометрический метод	0.1	-
797	-	-	444763.76	2230187.34	Картометрический метод	0.1	-
798	-	-	444779.09	2230203.50	Картометрический метод	0.1	-
799	-	-	444793.24	2230217.70	Картометрический метод	0.1	-
800	-	-	444798.31	2230218.55	Картометрический метод	0.1	-
801	-	-	444815.70	2230200.83	Картометрический метод	0.1	-
802	-	-	444793.57	2230178.73	Картометрический метод	0.1	-
803	-	-	444805.29	2230187.23	Картометрический метод	0.1	-
804	-	-	444821.25	2230194.42	Картометрический метод	0.1	-
772	-	-	444823.72	2230205.75	Картометрический метод	0.1	-
805	-	-	444767.67	2234667.52	Картометрический метод	0.1	-
806	-	-	444763.43	2234656.93	Картометрический метод	0.1	-
807	-	-	444777.49	2234656.25	Картометрический метод	0.1	-
808	-	-	444791.47	2234661.71	Картометрический метод	0.1	-
809	-	-	444808.87	2234673.35	Картометрический метод	0.1	-
810	-	-	444829.08	2234673.64	Картометрический метод	0.1	-
811	-	-	444844.83	2234677.37	Картометрический метод	0.1	-
812	-	-	444856.21	2234680.15	Картометрический метод	0.1	-
813	-	-	444863.10	2234689.90	Картометрический метод	0.1	-
814	-	-	444864.68	2234702.20	Картометрический метод	0.1	-

2. Сведения о характерных точках границ объекта							
Обозначение характерных точек границ	Существующие координаты, м		Измененные (уточненные) координаты, м		Метод определения координат характерной точки	Средняя квадратическая погрешность положения характерной точки (M _t), м	Описание обозначения точки на местности (при наличии)
	X	Y	X	Y			
1	2	3	4	5	6	7	8
815	-	-	444870.52	2234724.22	Картометрический метод	0.1	-
816	-	-	444872.05	2234740.03	Картометрический метод	0.1	-
817	-	-	444870.09	2234754.04	Картометрический метод	0.1	-
818	-	-	444866.49	2234760.13	Картометрический метод	0.1	-
819	-	-	444861.22	2234760.06	Картометрический метод	0.1	-
820	-	-	444856.07	2234752.09	Картометрический метод	0.1	-
821	-	-	444850.17	2234734.46	Картометрический метод	0.1	-
822	-	-	444840.77	2234715.91	Картометрический метод	0.1	-
823	-	-	444829.53	2234703.47	Картометрический метод	0.1	-
824	-	-	444807.73	2234691.76	Картометрический метод	0.1	-
825	-	-	444787.64	2234683.59	Картометрический метод	0.1	-
826	-	-	444770.19	2234675.45	Картометрический метод	0.1	-
805	-	-	444767.67	2234667.52	Картометрический метод	0.1	-
827	-	-	444905.92	2231400.19	Картометрический метод	0.1	-
828	-	-	444904.44	2231401.54	Картометрический метод	0.1	-
829	-	-	444906.79	2231404.09	Картометрический метод	0.1	-
830	-	-	444902.36	2231410.17	Картометрический метод	0.1	-
831	-	-	444890.66	2231420.68	Картометрический метод	0.1	-
832	-	-	444864.84	2231390.37	Картометрический метод	0.1	-
833	-	-	444863.60	2231390.03	Картометрический метод	0.1	-
834	-	-	444859.72	2231385.45	Картометрический метод	0.1	-
835	-	-	444859.81	2231384.28	Картометрический метод	0.1	-
836	-	-	444854.80	2231378.13	Картометрический метод	0.1	-
837	-	-	444854.69	2231378.01	Картометрический метод	0.1	-
838	-	-	444839.78	2231361.70	Картометрический метод	0.1	-
839	-	-	444830.21	2231342.25	Картометрический метод	0.1	-

2. Сведения о характерных точках границ объекта							
Обозначение характерных точек границ	Существующие координаты, м		Измененные (уточненные) координаты, м		Метод определения координат характерной точки	Средняя квадратическая погрешность положения характерной точки (Mt), м	Описание обозначения точки на местности (при наличии)
	X	Y	X	Y			
1	2	3	4	5	6	7	8
840	-	-	444828.14	2231338.44	Картометрический метод	0.1	-
841	-	-	444824.26	2231331.87	Картометрический метод	0.1	-
842	-	-	444812.82	2231314.64	Картометрический метод	0.1	-
843	-	-	444800.41	2231300.19	Картометрический метод	0.1	-
844	-	-	444780.99	2231281.73	Картометрический метод	0.1	-
845	-	-	444759.01	2231263.18	Картометрический метод	0.1	-
846	-	-	444727.41	2231241.73	Картометрический метод	0.1	-
847	-	-	444710.61	2231230.57	Картометрический метод	0.1	-
848	-	-	444700.85	2231226.68	Картометрический метод	0.1	-
849	-	-	444699.11	2231212.54	Картометрический метод	0.1	-
850	-	-	444679.61	2231186.79	Картометрический метод	0.1	-
851	-	-	444657.09	2231158.92	Картометрический метод	0.1	-
852	-	-	444634.93	2231130.73	Картометрический метод	0.1	-
853	-	-	444616.22	2231106.92	Картометрический метод	0.1	-
854	-	-	444596.19	2231081.28	Картометрический метод	0.1	-
855	-	-	444586.52	2231071.44	Картометрический метод	0.1	-
856	-	-	444576.41	2231061.13	Картометрический метод	0.1	-
857	-	-	444572.82	2231066.24	Картометрический метод	0.1	-
858	-	-	444550.51	2231044.55	Картометрический метод	0.1	-
859	-	-	444556.29	2231037.06	Картометрический метод	0.1	-
860	-	-	444527.17	2231007.32	Картометрический метод	0.1	-
861	-	-	444527.19	2231004.47	Картометрический метод	0.1	-
862	-	-	444533.93	2231000.76	Картометрический метод	0.1	-
863	-	-	444538.38	2230999.19	Картометрический метод	0.1	-
864	-	-	444542.84	2230997.62	Картометрический метод	0.1	-
865	-	-	444540.21	2230990.07	Картометрический метод	0.1	-

2. Сведения о характерных точках границ объекта							
Обозначение характерных точек границ	Существующие координаты, м		Измененные (уточненные) координаты, м		Метод определения координат характерной точки	Средняя квадратическая погрешность положения характерной точки (Mt), м	Описание обозначения точки на местности (при наличии)
	X	Y	X	Y			
1	2	3	4	5	6	7	8
866	-	-	444530.64	2230993.43	Картометрический метод	0.1	-
867	-	-	444530.17	2230993.69	Картометрический метод	0.1	-
868	-	-	444527.70	2230995.05	Картометрический метод	0.1	-
869	-	-	444544.50	2230977.32	Картометрический метод	0.1	-
870	-	-	444585.54	2230949.84	Картометрический метод	0.1	-
871	-	-	444589.66	2230949.03	Картометрический метод	0.1	-
872	-	-	444641.64	2231007.85	Картометрический метод	0.1	-
873	-	-	444644.87	2231004.91	Картометрический метод	0.1	-
874	-	-	444674.28	2231041.01	Картометрический метод	0.1	-
875	-	-	444700.78	2231071.34	Картометрический метод	0.1	-
876	-	-	444726.61	2231107.03	Картометрический метод	0.1	-
877	-	-	444722.09	2231114.81	Картометрический метод	0.1	-
878	-	-	444728.29	2231121.70	Картометрический метод	0.1	-
879	-	-	444747.05	2231144.63	Картометрический метод	0.1	-
880	-	-	444764.81	2231167.90	Картометрический метод	0.1	-
881	-	-	444795.89	2231208.76	Картометрический метод	0.1	-
882	-	-	444822.25	2231242.91	Картометрический метод	0.1	-
883	-	-	444823.99	2231253.51	Картометрический метод	0.1	-
884	-	-	444898.58	2231345.37	Картометрический метод	0.1	-
885	-	-	444905.26	2231339.86	Картометрический метод	0.1	-
886	-	-	444909.84	2231369.03	Картометрический метод	0.1	-
887	-	-	444910.34	2231386.02	Картометрический метод	0.1	-
888	-	-	444909.34	2231403.90	Картометрический метод	0.1	-
827	-	-	444905.92	2231400.19	Картометрический метод	0.1	-
889	-	-	444896.38	2230343.19	Картометрический метод	0.1	-
890	-	-	444874.95	2230373.86	Картометрический метод	0.1	-

2. Сведения о характерных точках границ объекта							
Обозначение характерных точек границ	Существующие координаты, м		Измененные (уточненные) координаты, м		Метод определения координат характерной точки	Средняя квадратическая погрешность положения характерной точки (Mt), м	Описание обозначения точки на местности (при наличии)
	X	Y	X	Y			
1	2	3	4	5	6	7	8
891	-	-	444887.96	2230382.72	Картометрический метод	0.1	-
892	-	-	444861.32	2230422.69	Картометрический метод	0.1	-
893	-	-	444864.05	2230458.01	Картометрический метод	0.1	-
894	-	-	444840.14	2230493.62	Картометрический метод	0.1	-
895	-	-	444835.15	2230496.50	Картометрический метод	0.1	-
896	-	-	444878.74	2230525.35	Картометрический метод	0.1	-
897	-	-	444861.74	2230561.03	Картометрический метод	0.1	-
898	-	-	444850.97	2230550.43	Картометрический метод	0.1	-
899	-	-	444842.41	2230542.49	Картометрический метод	0.1	-
900	-	-	444818.41	2230519.75	Картометрический метод	0.1	-
901	-	-	444726.06	2230437.50	Картометрический метод	0.1	-
902	-	-	444738.40	2230426.20	Картометрический метод	0.1	-
903	-	-	444747.88	2230400.21	Картометрический метод	0.1	-
904	-	-	444757.52	2230393.61	Картометрический метод	0.1	-
905	-	-	444776.83	2230320.55	Картометрический метод	0.1	-
906	-	-	444776.85	2230294.68	Картометрический метод	0.1	-
907	-	-	444780.09	2230271.72	Картометрический метод	0.1	-
908	-	-	444787.23	2230267.37	Картометрический метод	0.1	-
909	-	-	444813.75	2230261.39	Картометрический метод	0.1	-
910	-	-	444820.66	2230256.17	Картометрический метод	0.1	-
911	-	-	444822.60	2230248.46	Картометрический метод	0.1	-
912	-	-	444817.08	2230231.63	Картометрический метод	0.1	-
913	-	-	444824.02	2230220.60	Картометрический метод	0.1	-
914	-	-	444831.61	2230213.85	Картометрический метод	0.1	-
915	-	-	444837.82	2230197.05	Картометрический метод	0.1	-
916	-	-	444831.41	2230190.10	Картометрический метод	0.1	-

2. Сведения о характерных точках границ объекта							
Обозначение характерных точек границ	Существующие координаты, м		Измененные (уточненные) координаты, м		Метод определения координат характерной точки	Средняя квадратическая погрешность положения характерной точки (Mt), м	Описание обозначения точки на местности (при наличии)
	X	Y	X	Y			
1	2	3	4	5	6	7	8
917	-	-	444803.96	2230177.38	Картометрический метод	0.1	-
918	-	-	444800.70	2230173.92	Картометрический метод	0.1	-
919	-	-	444802.42	2230169.31	Картометрический метод	0.1	-
920	-	-	444786.65	2230152.82	Картометрический метод	0.1	-
921	-	-	444785.96	2230147.62	Картометрический метод	0.1	-
922	-	-	444793.24	2230140.21	Картометрический метод	0.1	-
923	-	-	444796.53	2230133.74	Картометрический метод	0.1	-
924	-	-	444795.91	2230129.97	Картометрический метод	0.1	-
925	-	-	444780.01	2230112.92	Картометрический метод	0.1	-
926	-	-	444771.87	2230110.71	Картометрический метод	0.1	-
927	-	-	444766.59	2230118.14	Картометрический метод	0.1	-
928	-	-	444758.47	2230123.52	Картометрический метод	0.1	-
929	-	-	444751.13	2230121.74	Картометрический метод	0.1	-
930	-	-	444746.09	2230112.33	Картометрический метод	0.1	-
931	-	-	444744.08	2230078.40	Картометрический метод	0.1	-
932	-	-	444741.76	2230033.22	Картометрический метод	0.1	-
933	-	-	444750.69	2230032.50	Картометрический метод	0.1	-
934	-	-	444754.13	2230026.01	Картометрический метод	0.1	-
935	-	-	444753.52	2230000.76	Картометрический метод	0.1	-
936	-	-	444742.29	2229996.41	Картометрический метод	0.1	-
937	-	-	444737.32	2229994.10	Картометрический метод	0.1	-
938	-	-	444738.67	2229987.00	Картометрический метод	0.1	-
939	-	-	444749.37	2229979.21	Картометрический метод	0.1	-
940	-	-	444760.85	2229984.40	Картометрический метод	0.1	-
941	-	-	444774.08	2229979.42	Картометрический метод	0.1	-
942	-	-	444800.41	2229951.13	Картометрический метод	0.1	-

2. Сведения о характерных точках границ объекта							
Обозначение характерных точек границ	Существующие координаты, м		Измененные (уточненные) координаты, м		Метод определения координат характерной точки	Средняя квадратическая погрешность положения характерной точки (Mt), м	Описание обозначения точки на местности (при наличии)
	X	Y	X	Y			
1	2	3	4	5	6	7	8
943	-	-	444893.25	2230053.55	Картометрический метод	0.1	-
944	-	-	444841.91	2230101.14	Картометрический метод	0.1	-
945	-	-	444913.34	2230178.21	Картометрический метод	0.1	-
946	-	-	444905.81	2230190.16	Картометрический метод	0.1	-
947	-	-	444905.60	2230190.37	Картометрический метод	0.1	-
948	-	-	444873.06	2230247.48	Картометрический метод	0.1	-
949	-	-	444875.52	2230252.55	Картометрический метод	0.1	-
950	-	-	444841.84	2230223.83	Картометрический метод	0.1	-
951	-	-	444835.25	2230219.85	Картометрический метод	0.1	-
952	-	-	444820.27	2230239.58	Картометрический метод	0.1	-
953	-	-	444836.24	2230259.99	Картометрический метод	0.1	-
954	-	-	444913.38	2230307.23	Картометрический метод	0.1	-
955	-	-	444922.53	2230309.08	Картометрический метод	0.1	-
956	-	-	444911.80	2230323.08	Картометрический метод	0.1	-
889	-	-	444896.38	2230343.19	Картометрический метод	0.1	-
957	-	-	445022.40	2235006.23	Картометрический метод	0.1	-
958	-	-	445016.58	2235001.24	Картометрический метод	0.1	-
959	-	-	445017.66	2234994.40	Картометрический метод	0.1	-
960	-	-	445034.28	2234999.53	Картометрический метод	0.1	-
961	-	-	445057.52	2235021.42	Картометрический метод	0.1	-
962	-	-	445069.26	2235024.53	Картометрический метод	0.1	-
963	-	-	445077.91	2235037.39	Картометрический метод	0.1	-
964	-	-	445091.52	2235047.38	Картометрический метод	0.1	-
965	-	-	445122.18	2235099.77	Картометрический метод	0.1	-
966	-	-	445140.40	2235130.42	Картометрический метод	0.1	-
967	-	-	445137.22	2235147.04	Картометрический метод	0.1	-

2. Сведения о характерных точках границ объекта							
Обозначение характерных точек границ	Существующие координаты, м		Измененные (уточненные) координаты, м		Метод определения координат характерной точки	Средняя квадратическая погрешность положения характерной точки (Mt), м	Описание обозначения точки на местности (при наличии)
	X	Y	X	Y			
1	2	3	4	5	6	7	8
968	-	-	445118.47	2235153.64	Картометрический метод	0.1	-
969	-	-	445109.58	2235157.44	Картометрический метод	0.1	-
970	-	-	445105.70	2235154.44	Картометрический метод	0.1	-
971	-	-	445101.98	2235139.69	Картометрический метод	0.1	-
972	-	-	445087.60	2235115.96	Картометрический метод	0.1	-
973	-	-	445058.81	2235069.48	Картометрический метод	0.1	-
974	-	-	445051.26	2235047.81	Картометрический метод	0.1	-
975	-	-	445037.61	2235040.75	Картометрический метод	0.1	-
976	-	-	445033.84	2235029.91	Картометрический метод	0.1	-
957	-	-	445022.40	2235006.23	Картометрический метод	0.1	-
977	-	-	445163.94	2235278.36	Картометрический метод	0.1	-
978	-	-	445110.09	2235279.90	Картометрический метод	0.1	-
979	-	-	445120.93	2235253.17	Картометрический метод	0.1	-
980	-	-	445122.54	2235245.23	Картометрический метод	0.1	-
981	-	-	445112.16	2235225.51	Картометрический метод	0.1	-
982	-	-	445080.55	2235154.81	Картометрический метод	0.1	-
983	-	-	445077.52	2235152.03	Картометрический метод	0.1	-
984	-	-	445047.98	2235161.58	Картометрический метод	0.1	-
985	-	-	445045.77	2235153.32	Картометрический метод	0.1	-
986	-	-	445045.05	2235151.15	Картометрический метод	0.1	-
987	-	-	445044.42	2235151.36	Картометрический метод	0.1	-
988	-	-	445042.43	2235145.80	Картометрический метод	0.1	-
989	-	-	445046.65	2235144.54	Картометрический метод	0.1	-
990	-	-	445047.08	2235143.12	Картометрический метод	0.1	-
991	-	-	445029.54	2235123.50	Картометрический метод	0.1	-
992	-	-	445028.84	2235123.62	Картометрический метод	0.1	-

2. Сведения о характерных точках границ объекта							
Обозначение характерных точек границ	Существующие координаты, м		Измененные (уточненные) координаты, м		Метод определения координат характерной точки	Средняя квадратическая погрешность положения характерной точки (Mt), м	Описание обозначения точки на местности (при наличии)
	X	Y	X	Y			
1	2	3	4	5	6	7	8
993	-	-	445025.26	2235119.11	Картометрический метод	0.1	-
994	-	-	445024.27	2235119.35	Картометрический метод	0.1	-
995	-	-	445023.89	2235114.48	Картометрический метод	0.1	-
996	-	-	445010.32	2235075.34	Картометрический метод	0.1	-
997	-	-	445021.44	2235065.14	Картометрический метод	0.1	-
998	-	-	445013.71	2235048.11	Картометрический метод	0.1	-
999	-	-	445004.75	2235047.49	Картометрический метод	0.1	-
1000	-	-	445000.36	2235040.46	Картометрический метод	0.1	-
1001	-	-	445000.93	2235035.99	Картометрический метод	0.1	-
1002	-	-	444986.36	2235002.05	Картометрический метод	0.1	-
1003	-	-	444983.34	2234996.99	Картометрический метод	0.1	-
1004	-	-	444967.91	2234987.13	Картометрический метод	0.1	-
1005	-	-	444955.85	2234980.87	Картометрический метод	0.1	-
1006	-	-	444949.93	2234979.48	Картометрический метод	0.1	-
1007	-	-	444933.27	2234988.79	Картометрический метод	0.1	-
1008	-	-	444922.71	2234995.61	Картометрический метод	0.1	-
1009	-	-	444900.32	2234919.95	Картометрический метод	0.1	-
1010	-	-	444896.50	2234922.03	Картометрический метод	0.1	-
1011	-	-	444894.69	2234919.43	Картометрический метод	0.1	-
1012	-	-	444887.34	2234923.73	Картометрический метод	0.1	-
1013	-	-	444883.95	2234917.63	Картометрический метод	0.1	-
1014	-	-	444896.84	2234909.90	Картометрический метод	0.1	-
1015	-	-	444882.65	2234884.63	Картометрический метод	0.1	-
1016	-	-	444873.53	2234879.65	Картометрический метод	0.1	-
1017	-	-	444876.33	2234878.01	Картометрический метод	0.1	-
1018	-	-	444878.57	2234877.28	Картометрический метод	0.1	-

2. Сведения о характерных точках границ объекта							
Обозначение характерных точек границ	Существующие координаты, м		Измененные (уточненные) координаты, м		Метод определения координат характерной точки	Средняя квадратическая погрешность положения характерной точки (Mt), м	Описание обозначения точки на местности (при наличии)
	X	Y	X	Y			
1	2	3	4	5	6	7	8
1019	-	-	444882.64	2234873.90	Картометрический метод	0.1	-
1020	-	-	444858.32	2234844.03	Картометрический метод	0.1	-
1021	-	-	444843.44	2234837.00	Картометрический метод	0.1	-
1022	-	-	444829.84	2234840.93	Картометрический метод	0.1	-
1023	-	-	444824.25	2234843.10	Картометрический метод	0.1	-
1024	-	-	444817.20	2234819.41	Картометрический метод	0.1	-
1025	-	-	444797.04	2234813.55	Картометрический метод	0.1	-
1026	-	-	444792.90	2234811.07	Картометрический метод	0.1	-
1027	-	-	444764.90	2234809.47	Картометрический метод	0.1	-
1028	-	-	444736.96	2234809.08	Картометрический метод	0.1	-
1029	-	-	444735.13	2234804.83	Картометрический метод	0.1	-
1030	-	-	444720.75	2234757.51	Картометрический метод	0.1	-
1031	-	-	444772.40	2234756.97	Картометрический метод	0.1	-
1032	-	-	444795.38	2234756.66	Картометрический метод	0.1	-
1033	-	-	444808.98	2234753.62	Картометрический метод	0.1	-
1034	-	-	444811.76	2234751.58	Картометрический метод	0.1	-
1035	-	-	444802.16	2234734.00	Картометрический метод	0.1	-
1036	-	-	444795.77	2234728.08	Картометрический метод	0.1	-
1037	-	-	444775.16	2234730.87	Картометрический метод	0.1	-
1038	-	-	444773.11	2234730.19	Картометрический метод	0.1	-
1039	-	-	444770.61	2234729.31	Картометрический метод	0.1	-
1040	-	-	444733.88	2234706.22	Картометрический метод	0.1	-
1041	-	-	444733.48	2234705.96	Картометрический метод	0.1	-
1042	-	-	444731.45	2234704.69	Картометрический метод	0.1	-
1043	-	-	444712.66	2234693.80	Картометрический метод	0.1	-
1044	-	-	444691.30	2234617.73	Картометрический метод	0.1	-

2. Сведения о характерных точках границ объекта							
Обозначение характерных точек границ	Существующие координаты, м		Измененные (уточненные) координаты, м		Метод определения координат характерной точки	Средняя квадратическая погрешность положения характерной точки (Mt), м	Описание обозначения точки на местности (при наличии)
	X	Y	X	Y			
1	2	3	4	5	6	7	8
1045	-	-	444681.36	2234617.71	Картометрический метод	0.1	-
1046	-	-	444477.64	2234616.88	Картометрический метод	0.1	-
1047	-	-	444481.52	2234403.05	Картометрический метод	0.1	-
1048	-	-	444518.95	2234398.57	Картометрический метод	0.1	-
1049	-	-	444541.40	2234371.15	Картометрический метод	0.1	-
1050	-	-	444541.34	2234369.44	Картометрический метод	0.1	-
1051	-	-	444557.07	2234360.66	Картометрический метод	0.1	-
1052	-	-	444563.75	2234356.91	Картометрический метод	0.1	-
1053	-	-	444574.32	2234350.49	Картометрический метод	0.1	-
1054	-	-	444578.66	2234348.07	Картометрический метод	0.1	-
1055	-	-	444576.82	2234316.58	Картометрический метод	0.1	-
1056	-	-	444576.39	2234309.18	Картометрический метод	0.1	-
1057	-	-	444620.05	2234307.39	Картометрический метод	0.1	-
1058	-	-	444610.62	2234367.62	Картометрический метод	0.1	-
1059	-	-	444601.25	2234366.88	Картометрический метод	0.1	-
1060	-	-	444597.21	2234368.54	Картометрический метод	0.1	-
1061	-	-	444595.84	2234372.27	Картометрический метод	0.1	-
1062	-	-	444596.59	2234377.54	Картометрический метод	0.1	-
1063	-	-	444603.53	2234394.02	Картометрический метод	0.1	-
1064	-	-	444602.84	2234398.45	Картометрический метод	0.1	-
1065	-	-	444598.48	2234399.46	Картометрический метод	0.1	-
1066	-	-	444594.49	2234397.85	Картометрический метод	0.1	-
1067	-	-	444587.21	2234392.73	Картометрический метод	0.1	-
1068	-	-	444578.94	2234391.42	Картометрический метод	0.1	-
1069	-	-	444564.92	2234393.56	Картометрический метод	0.1	-
1070	-	-	444555.14	2234396.59	Картометрический метод	0.1	-

2. Сведения о характерных точках границ объекта							
Обозначение характерных точек границ	Существующие координаты, м		Измененные (уточненные) координаты, м		Метод определения координат характерной точки	Средняя квадратическая погрешность положения характерной точки (M _t), м	Описание обозначения точки на местности (при наличии)
	X	Y	X	Y			
1	2	3	4	5	6	7	8
1071	-	-	444551.07	2234400.21	Картометрический метод	0.1	-
1072	-	-	444549.00	2234404.89	Картометрический метод	0.1	-
1073	-	-	444527.06	2234437.50	Картометрический метод	0.1	-
1074	-	-	444524.54	2234444.25	Картометрический метод	0.1	-
1075	-	-	444524.63	2234451.94	Картометрический метод	0.1	-
1076	-	-	444526.35	2234458.24	Картометрический метод	0.1	-
1077	-	-	444530.11	2234465.58	Картометрический метод	0.1	-
1078	-	-	444552.77	2234495.27	Картометрический метод	0.1	-
1079	-	-	444562.78	2234501.99	Картометрический метод	0.1	-
1080	-	-	444570.53	2234505.14	Картометрический метод	0.1	-
1081	-	-	444580.20	2234503.67	Картометрический метод	0.1	-
1082	-	-	444587.49	2234499.98	Картометрический метод	0.1	-
1083	-	-	444606.84	2234488.23	Картометрический метод	0.1	-
1084	-	-	444612.48	2234483.82	Картометрический метод	0.1	-
1085	-	-	444613.81	2234477.47	Картометрический метод	0.1	-
1086	-	-	444610.09	2234461.99	Картометрический метод	0.1	-
1087	-	-	444600.44	2234424.77	Картометрический метод	0.1	-
1088	-	-	444598.79	2234414.84	Картометрический метод	0.1	-
1089	-	-	444599.32	2234409.38	Картометрический метод	0.1	-
1090	-	-	444601.47	2234407.04	Картометрический метод	0.1	-
1091	-	-	444606.73	2234406.86	Картометрический метод	0.1	-
1092	-	-	444608.93	2234410.16	Картометрический метод	0.1	-
1093	-	-	444618.32	2234451.20	Картометрический метод	0.1	-
1094	-	-	444624.73	2234474.70	Картометрический метод	0.1	-
1095	-	-	444631.48	2234491.62	Картометрический метод	0.1	-
1096	-	-	444640.71	2234507.23	Картометрический метод	0.1	-

2. Сведения о характерных точках границ объекта							
Обозначение характерных точек границ	Существующие координаты, м		Измененные (уточненные) координаты, м		Метод определения координат характерной точки	Средняя квадратическая погрешность положения характерной точки (Mt), м	Описание обозначения точки на местности (при наличии)
	X	Y	X	Y			
1	2	3	4	5	6	7	8
1097	-	-	444650.86	2234522.06	Картометрический метод	0.1	-
1098	-	-	444670.59	2234549.15	Картометрический метод	0.1	-
1099	-	-	444697.35	2234576.40	Картометрический метод	0.1	-
1100	-	-	444703.68	2234585.98	Картометрический метод	0.1	-
1101	-	-	444717.30	2234617.76	Картометрический метод	0.1	-
1102	-	-	444726.88	2234631.86	Картометрический метод	0.1	-
1103	-	-	444750.69	2234687.46	Картометрический метод	0.1	-
1104	-	-	444764.52	2234703.44	Картометрический метод	0.1	-
1105	-	-	444792.56	2234708.22	Картометрический метод	0.1	-
1106	-	-	444814.41	2234716.42	Картометрический метод	0.1	-
1107	-	-	444830.88	2234731.56	Картометрический метод	0.1	-
1108	-	-	444845.26	2234770.37	Картометрический метод	0.1	-
1109	-	-	444845.68	2234802.83	Картометрический метод	0.1	-
1110	-	-	444858.37	2234837.22	Картометрический метод	0.1	-
1111	-	-	444900.78	2234881.68	Картометрический метод	0.1	-
1112	-	-	444949.13	2234941.13	Картометрический метод	0.1	-
1113	-	-	444991.54	2234985.58	Картометрический метод	0.1	-
1114	-	-	445014.94	2235007.84	Картометрический метод	0.1	-
1115	-	-	445024.25	2235032.54	Картометрический метод	0.1	-
1116	-	-	445026.76	2235041.35	Картометрический метод	0.1	-
1117	-	-	445031.94	2235047.56	Картометрический метод	0.1	-
1118	-	-	445031.79	2235058.08	Картометрический метод	0.1	-
1119	-	-	445067.77	2235122.63	Картометрический метод	0.1	-
1120	-	-	445078.24	2235128.04	Картометрический метод	0.1	-
1121	-	-	445086.71	2235150.09	Картометрический метод	0.1	-
1122	-	-	445093.70	2235152.81	Картометрический метод	0.1	-

2. Сведения о характерных точках границ объекта							
Обозначение характерных точек границ	Существующие координаты, м		Измененные (уточненные) координаты, м		Метод определения координат характерной точки	Средняя квадратическая погрешность положения характерной точки (Mt), м	Описание обозначения точки на местности (при наличии)
	X	Y	X	Y			
1	2	3	4	5	6	7	8
1123	-	-	445096.22	2235160.74	Картометрический метод	0.1	-
1124	-	-	445100.40	2235175.72	Картометрический метод	0.1	-
1125	-	-	445104.75	2235178.41	Картометрический метод	0.1	-
1126	-	-	445114.87	2235208.38	Картометрический метод	0.1	-
1127	-	-	445126.20	2235214.68	Картометрический метод	0.1	-
1128	-	-	445134.87	2235222.69	Картометрический метод	0.1	-
1129	-	-	445136.32	2235244.65	Картометрический метод	0.1	-
1130	-	-	445145.00	2235251.78	Картометрический метод	0.1	-
1131	-	-	445151.12	2235253.62	Картометрический метод	0.1	-
1132	-	-	445148.67	2235240.43	Картометрический метод	0.1	-
1133	-	-	445152.15	2235243.11	Картометрический метод	0.1	-
1134	-	-	445155.52	2235252.81	Картометрический метод	0.1	-
1135	-	-	445161.52	2235263.42	Картометрический метод	0.1	-
977	-	-	445163.94	2235278.36	Картометрический метод	0.1	-
1136	-	-	445201.50	2235168.76	Картометрический метод	0.1	-
1137	-	-	445156.51	2235198.55	Картометрический метод	0.1	-
1138	-	-	445178.65	2235224.60	Картометрический метод	0.1	-
1139	-	-	445190.50	2235245.93	Картометрический метод	0.1	-
1140	-	-	445182.51	2235250.92	Картометрический метод	0.1	-
1141	-	-	445194.63	2235270.42	Картометрический метод	0.1	-
1142	-	-	445172.71	2235279.37	Картометрический метод	0.1	-
1143	-	-	445171.08	2235270.57	Картометрический метод	0.1	-
1144	-	-	445172.95	2235262.70	Картометрический метод	0.1	-
1145	-	-	445168.58	2235260.89	Картометрический метод	0.1	-
1146	-	-	445166.89	2235256.48	Картометрический метод	0.1	-
1147	-	-	445161.63	2235255.52	Картометрический метод	0.1	-

2. Сведения о характерных точках границ объекта							
Обозначение характерных точек границ	Существующие координаты, м		Измененные (уточненные) координаты, м		Метод определения координат характерной точки	Средняя квадратическая погрешность положения характерной точки (Mt), м	Описание обозначения точки на местности (при наличии)
	X	Y	X	Y			
1	2	3	4	5	6	7	8
1148	-	-	445159.95	2235250.24	Картометрический метод	0.1	-
1149	-	-	445161.84	2235241.49	Картометрический метод	0.1	-
1150	-	-	445160.15	2235236.20	Картометрический метод	0.1	-
1151	-	-	445156.71	2235230.89	Картометрический метод	0.1	-
1152	-	-	445152.36	2235228.20	Картометрический метод	0.1	-
1153	-	-	445147.20	2235220.23	Картометрический метод	0.1	-
1154	-	-	445143.78	2235214.04	Картометрический метод	0.1	-
1155	-	-	445135.09	2235206.90	Картометрический метод	0.1	-
1156	-	-	445117.01	2235181.21	Картометрический метод	0.1	-
1157	-	-	445115.35	2235174.17	Картометрический метод	0.1	-
1158	-	-	445120.71	2235168.10	Картометрический метод	0.1	-
1159	-	-	445127.75	2235167.33	Картометрический метод	0.1	-
1160	-	-	445138.25	2235170.10	Картометрический метод	0.1	-
1161	-	-	445147.05	2235169.35	Картометрический метод	0.1	-
1162	-	-	445150.68	2235161.50	Картометрический метод	0.1	-
1163	-	-	445152.60	2235149.24	Картометрический метод	0.1	-
1164	-	-	445152.84	2235132.58	Картометрический метод	0.1	-
1165	-	-	445154.74	2235122.96	Картометрический метод	0.1	-
1166	-	-	445146.03	2235117.57	Картометрический метод	0.1	-
1167	-	-	445147.06	2235107.06	Картометрический метод	0.1	-
1168	-	-	445142.77	2235099.98	Картометрический метод	0.1	-
1169	-	-	445144.57	2235096.50	Картометрический метод	0.1	-
1170	-	-	445143.76	2235092.10	Картометрический метод	0.1	-
1171	-	-	445135.84	2235092.87	Картометрический метод	0.1	-
1172	-	-	445128.08	2235082.23	Картометрический метод	0.1	-
1173	-	-	445116.26	2235048.73	Картометрический метод	0.1	-

2. Сведения о характерных точках границ объекта							
Обозначение характерных точек границ	Существующие координаты, м		Измененные (уточненные) координаты, м		Метод определения координат характерной точки	Средняя квадратическая погрешность положения характерной точки (Mt), м	Описание обозначения точки на местности (при наличии)
	X	Y	X	Y			
1	2	3	4	5	6	7	8
1174	-	-	445106.81	2235033.68	Картометрический метод	0.1	-
1175	-	-	445099.87	2235027.45	Картометрический метод	0.1	-
1176	-	-	445104.33	2235023.12	Картометрический метод	0.1	-
1177	-	-	445101.76	2235018.70	Картометрический метод	0.1	-
1178	-	-	445095.58	2235020.37	Картометрический метод	0.1	-
1179	-	-	445091.14	2235023.81	Картометрический метод	0.1	-
1180	-	-	445080.72	2235015.77	Картометрический метод	0.1	-
1181	-	-	445071.93	2235015.65	Картометрический метод	0.1	-
1182	-	-	445064.29	2234997.12	Картометрический метод	0.1	-
1183	-	-	445052.94	2234991.70	Картометрический метод	0.1	-
1184	-	-	445040.68	2234989.78	Картометрический метод	0.1	-
1185	-	-	445007.65	2234964.75	Картометрический метод	0.1	-
1186	-	-	444974.72	2234932.71	Картометрический метод	0.1	-
1187	-	-	444928.99	2234875.05	Картометрический метод	0.1	-
1188	-	-	444880.68	2234812.97	Картометрический метод	0.1	-
1189	-	-	444871.26	2234795.29	Картометрический метод	0.1	-
1190	-	-	444874.99	2234780.43	Картометрический метод	0.1	-
1191	-	-	444880.42	2234769.10	Картометрический метод	0.1	-
1192	-	-	444884.04	2234762.13	Картометрический метод	0.1	-
1193	-	-	444890.41	2234746.43	Картометрический метод	0.1	-
1194	-	-	444891.40	2234738.54	Картометрический метод	0.1	-
1195	-	-	444887.26	2234720.94	Картометрический метод	0.1	-
1196	-	-	444881.12	2234719.98	Картометрический метод	0.1	-
1197	-	-	444879.54	2234707.67	Картометрический метод	0.1	-
1198	-	-	444883.97	2234705.10	Картометрический метод	0.1	-
1199	-	-	444880.64	2234691.90	Картометрический метод	0.1	-

2. Сведения о характерных точках границ объекта							
Обозначение характерных точек границ	Существующие координаты, м		Измененные (уточненные) координаты, м		Метод определения координат характерной точки	Средняя квадратическая погрешность положения характерной точки (Mt), м	Описание обозначения точки на местности (при наличии)
	X	Y	X	Y			
1	2	3	4	5	6	7	8
1200	-	-	444873.12	2234665.48	Картометрический метод	0.1	-
1201	-	-	444844.18	2234661.56	Картометрический метод	0.1	-
1202	-	-	444815.33	2234651.51	Картометрический метод	0.1	-
1203	-	-	444768.17	2234632.43	Картометрический метод	0.1	-
1204	-	-	444757.00	2234614.73	Картометрический метод	0.1	-
1205	-	-	444734.76	2234572.31	Картометрический метод	0.1	-
1206	-	-	444716.79	2234538.73	Картометрический метод	0.1	-
1207	-	-	444710.83	2234525.48	Картометрический метод	0.1	-
1208	-	-	444694.63	2234491.04	Картометрический метод	0.1	-
1209	-	-	444694.00	2234473.49	Картометрический метод	0.1	-
1210	-	-	444681.23	2234445.24	Картометрический метод	0.1	-
1211	-	-	444669.54	2234402.09	Картометрический метод	0.1	-
1212	-	-	444666.12	2234395.90	Картометрический метод	0.1	-
1213	-	-	444652.95	2234395.71	Картометрический метод	0.1	-
1214	-	-	444649.69	2234377.24	Картометрический метод	0.1	-
1215	-	-	444644.48	2234373.66	Картометрический метод	0.1	-
1216	-	-	444624.35	2234368.12	Картометрический метод	0.1	-
1217	-	-	444632.22	2234313.86	Картометрический метод	0.1	-
1218	-	-	444647.69	2234313.65	Картометрический метод	0.1	-
1219	-	-	444665.38	2234353.35	Картометрический метод	0.1	-
1220	-	-	444697.62	2234333.03	Картометрический метод	0.1	-
1221	-	-	444699.32	2234336.08	Картометрический метод	0.1	-
1222	-	-	444707.04	2234342.07	Картометрический метод	0.1	-
1223	-	-	444674.66	2234357.93	Картометрический метод	0.1	-
1224	-	-	444684.84	2234378.73	Картометрический метод	0.1	-
1225	-	-	444678.70	2234381.73	Картометрический метод	0.1	-

2. Сведения о характерных точках границ объекта							
Обозначение характерных точек границ	Существующие координаты, м		Измененные (уточненные) координаты, м		Метод определения координат характерной точки	Средняя квадратическая погрешность положения характерной точки (Mt), м	Описание обозначения точки на местности (при наличии)
	X	Y	X	Y			
1	2	3	4	5	6	7	8
1226	-	-	444683.12	2234390.76	Картометрический метод	0.1	-
1227	-	-	444686.36	2234389.75	Картометрический метод	0.1	-
1228	-	-	444711.58	2234426.45	Картометрический метод	0.1	-
1229	-	-	444703.67	2234430.61	Картометрический метод	0.1	-
1230	-	-	444697.24	2234433.80	Картометрический метод	0.1	-
1231	-	-	444705.88	2234453.75	Картометрический метод	0.1	-
1232	-	-	444708.31	2234451.34	Картометрический метод	0.1	-
1233	-	-	444709.74	2234450.39	Картометрический метод	0.1	-
1234	-	-	444710.05	2234451.00	Картометрический метод	0.1	-
1235	-	-	444712.76	2234456.89	Картометрический метод	0.1	-
1236	-	-	444714.68	2234456.01	Картометрический метод	0.1	-
1237	-	-	444728.55	2234486.15	Картометрический метод	0.1	-
1238	-	-	444721.78	2234491.05	Картометрический метод	0.1	-
1239	-	-	444737.95	2234514.68	Картометрический метод	0.1	-
1240	-	-	444755.07	2234539.67	Картометрический метод	0.1	-
1241	-	-	444763.81	2234538.25	Картометрический метод	0.1	-
1242	-	-	444771.69	2234552.52	Картометрический метод	0.1	-
1243	-	-	444759.54	2234559.15	Картометрический метод	0.1	-
1244	-	-	444770.69	2234583.32	Картометрический метод	0.1	-
1245	-	-	444771.96	2234583.11	Картометрический метод	0.1	-
1246	-	-	444776.40	2234592.94	Картометрический метод	0.1	-
1247	-	-	444778.53	2234594.35	Картометрический метод	0.1	-
1248	-	-	444771.32	2234599.75	Картометрический метод	0.1	-
1249	-	-	444778.46	2234609.86	Картометрический метод	0.1	-
1250	-	-	444790.37	2234619.79	Картометрический метод	0.1	-
1251	-	-	444788.32	2234620.90	Картометрический метод	0.1	-

2. Сведения о характерных точках границ объекта							
Обозначение характерных точек границ	Существующие координаты, м		Измененные (уточненные) координаты, м		Метод определения координат характерной точки	Средняя квадратическая погрешность положения характерной точки (Mt), м	Описание обозначения точки на местности (при наличии)
	X	Y	X	Y			
1	2	3	4	5	6	7	8
1252	-	-	444811.10	2234636.51	Картометрический метод	0.1	-
1253	-	-	444815.19	2234633.37	Картометрический метод	0.1	-
1254	-	-	444866.24	2234648.48	Картометрический метод	0.1	-
1255	-	-	444873.08	2234660.47	Картометрический метод	0.1	-
1256	-	-	444877.08	2234666.98	Картометрический метод	0.1	-
1257	-	-	444892.04	2234695.08	Картометрический метод	0.1	-
1258	-	-	444893.27	2234701.51	Картометрический метод	0.1	-
1259	-	-	444893.11	2234708.00	Картометрический метод	0.1	-
1260	-	-	444892.13	2234714.19	Картометрический метод	0.1	-
1261	-	-	444893.38	2234720.75	Картометрический метод	0.1	-
1262	-	-	444902.32	2234715.64	Картометрический метод	0.1	-
1263	-	-	444929.27	2234760.41	Картометрический метод	0.1	-
1264	-	-	444927.25	2234761.60	Картометрический метод	0.1	-
1265	-	-	444924.82	2234789.20	Картометрический метод	0.1	-
1266	-	-	444940.48	2234816.45	Картометрический метод	0.1	-
1267	-	-	444939.56	2234816.97	Картометрический метод	0.1	-
1268	-	-	444969.17	2234855.65	Картометрический метод	0.1	-
1269	-	-	444990.29	2234871.74	Картометрический метод	0.1	-
1270	-	-	444967.42	2234892.73	Картометрический метод	0.1	-
1271	-	-	445000.70	2234926.91	Картометрический метод	0.1	-
1272	-	-	445014.42	2234913.88	Картометрический метод	0.1	-
1273	-	-	445066.90	2234966.62	Картометрический метод	0.1	-
1274	-	-	445081.40	2234999.20	Картометрический метод	0.1	-
1275	-	-	445096.30	2234987.64	Картометрический метод	0.1	-
1136	-	-	445201.50	2235168.76	Картометрический метод	0.1	-
1276	-	-	445224.06	2235824.77	Картометрический метод	0.1	-

2. Сведения о характерных точках границ объекта							
Обозначение характерных точек границ	Существующие координаты, м		Измененные (уточненные) координаты, м		Метод определения координат характерной точки	Средняя квадратическая погрешность положения характерной точки (Mt), м	Описание обозначения точки на местности (при наличии)
	X	Y	X	Y			
1	2	3	4	5	6	7	8
1277	-	-	445219.18	2235809.01	Картометрический метод	0.1	-
1278	-	-	445217.00	2235807.17	Картометрический метод	0.1	-
1279	-	-	445219.35	2235806.29	Картометрический метод	0.1	-
1280	-	-	445215.83	2235800.65	Картометрический метод	0.1	-
1281	-	-	445206.94	2235795.03	Картометрический метод	0.1	-
1282	-	-	445207.21	2235790.76	Картометрический метод	0.1	-
1283	-	-	445195.26	2235790.01	Картометрический метод	0.1	-
1284	-	-	445197.18	2235780.50	Картометрический метод	0.1	-
1285	-	-	445193.48	2235779.66	Картометрический метод	0.1	-
1286	-	-	445192.52	2235784.42	Картометрический метод	0.1	-
1287	-	-	445192.66	2235785.11	Картометрический метод	0.1	-
1288	-	-	445171.55	2235780.91	Картометрический метод	0.1	-
1289	-	-	445172.51	2235775.53	Картометрический метод	0.1	-
1290	-	-	445169.50	2235774.94	Картометрический метод	0.1	-
1291	-	-	445169.52	2235769.03	Картометрический метод	0.1	-
1292	-	-	445167.98	2235768.68	Картометрический метод	0.1	-
1293	-	-	445163.97	2235767.79	Картометрический метод	0.1	-
1294	-	-	445157.40	2235772.50	Картометрический метод	0.1	-
1295	-	-	445154.79	2235772.42	Картометрический метод	0.1	-
1296	-	-	445149.18	2235754.28	Картометрический метод	0.1	-
1297	-	-	445136.40	2235742.66	Картометрический метод	0.1	-
1298	-	-	445133.08	2235723.35	Картометрический метод	0.1	-
1299	-	-	445132.99	2235722.41	Картометрический метод	0.1	-
1300	-	-	445139.39	2235722.64	Картометрический метод	0.1	-
1301	-	-	445139.54	2235719.09	Картометрический метод	0.1	-
1302	-	-	445133.14	2235718.87	Картометрический метод	0.1	-

2. Сведения о характерных точках границ объекта							
Обозначение характерных точек границ	Существующие координаты, м		Измененные (уточненные) координаты, м		Метод определения координат характерной точки	Средняя квадратическая погрешность положения характерной точки (Mt), м	Описание обозначения точки на местности (при наличии)
	X	Y	X	Y			
1	2	3	4	5	6	7	8
1303	-	-	445145.65	2235681.94	Картометрический метод	0.1	-
1304	-	-	445147.76	2235681.65	Картометрический метод	0.1	-
1305	-	-	445155.29	2235682.89	Картометрический метод	0.1	-
1306	-	-	445157.89	2235671.69	Картометрический метод	0.1	-
1307	-	-	445162.06	2235662.40	Картометрический метод	0.1	-
1308	-	-	445163.45	2235660.70	Картометрический метод	0.1	-
1309	-	-	445168.21	2235656.49	Картометрический метод	0.1	-
1310	-	-	445177.80	2235650.60	Картометрический метод	0.1	-
1311	-	-	445177.82	2235644.25	Картометрический метод	0.1	-
1312	-	-	445174.88	2235635.88	Картометрический метод	0.1	-
1313	-	-	445139.80	2235646.36	Картометрический метод	0.1	-
1314	-	-	445129.58	2235618.93	Картометрический метод	0.1	-
1315	-	-	445113.23	2235586.43	Картометрический метод	0.1	-
1316	-	-	445111.67	2235577.91	Картометрический метод	0.1	-
1317	-	-	445109.96	2235570.81	Картометрический метод	0.1	-
1318	-	-	445109.98	2235557.20	Картометрический метод	0.1	-
1319	-	-	445113.09	2235556.82	Картометрический метод	0.1	-
1320	-	-	445114.45	2235556.96	Картометрический метод	0.1	-
1321	-	-	445116.91	2235550.62	Картометрический метод	0.1	-
1322	-	-	445118.40	2235546.94	Картометрический метод	0.1	-
1323	-	-	445119.71	2235543.78	Картометрический метод	0.1	-
1324	-	-	445122.63	2235538.18	Картометрический метод	0.1	-
1325	-	-	445126.51	2235532.60	Картометрический метод	0.1	-
1326	-	-	445128.12	2235529.92	Картометрический метод	0.1	-
1327	-	-	445130.79	2235527.08	Картометрический метод	0.1	-
1328	-	-	445136.13	2235523.00	Картометрический метод	0.1	-

2. Сведения о характерных точках границ объекта							
Обозначение характерных точек границ	Существующие координаты, м		Измененные (уточненные) координаты, м		Метод определения координат характерной точки	Средняя квадратическая погрешность положения характерной точки (Mt), м	Описание обозначения точки на местности (при наличии)
	X	Y	X	Y			
1	2	3	4	5	6	7	8
1329	-	-	445144.03	2235518.67	Картометрический метод	0.1	-
1330	-	-	445159.40	2235508.62	Картометрический метод	0.1	-
1331	-	-	445173.69	2235490.56	Картометрический метод	0.1	-
1332	-	-	445174.40	2235477.68	Картометрический метод	0.1	-
1333	-	-	445173.61	2235473.02	Картометрический метод	0.1	-
1334	-	-	445172.87	2235470.61	Картометрический метод	0.1	-
1335	-	-	445171.67	2235468.59	Картометрический метод	0.1	-
1336	-	-	445163.86	2235462.98	Картометрический метод	0.1	-
1337	-	-	445154.69	2235459.44	Картометрический метод	0.1	-
1338	-	-	445136.36	2235453.90	Картометрический метод	0.1	-
1339	-	-	445128.23	2235452.24	Картометрический метод	0.1	-
1340	-	-	445114.93	2235460.32	Картометрический метод	0.1	-
1341	-	-	445088.05	2235434.70	Картометрический метод	0.1	-
1342	-	-	445082.15	2235437.32	Картометрический метод	0.1	-
1343	-	-	445077.94	2235427.40	Картометрический метод	0.1	-
1344	-	-	445064.90	2235413.66	Картометрический метод	0.1	-
1345	-	-	445058.69	2235389.68	Картометрический метод	0.1	-
1346	-	-	445075.92	2235369.02	Картометрический метод	0.1	-
1347	-	-	445085.98	2235363.18	Картометрический метод	0.1	-
1348	-	-	445094.64	2235350.60	Картометрический метод	0.1	-
1349	-	-	445084.94	2235351.86	Картометрический метод	0.1	-
1350	-	-	445084.28	2235349.07	Картометрический метод	0.1	-
1351	-	-	445083.84	2235347.25	Картометрический метод	0.1	-
1352	-	-	445082.66	2235343.05	Картометрический метод	0.1	-
1353	-	-	445103.00	2235339.03	Картометрический метод	0.1	-
1354	-	-	445112.85	2235299.83	Картометрический метод	0.1	-

2. Сведения о характерных точках границ объекта							
Обозначение характерных точек границ	Существующие координаты, м		Измененные (уточненные) координаты, м		Метод определения координат характерной точки	Средняя квадратическая погрешность положения характерной точки (Mt), м	Описание обозначения точки на местности (при наличии)
	X	Y	X	Y			
1	2	3	4	5	6	7	8
1355	-	-	445107.20	2235298.13	Картометрический метод	0.1	-
1356	-	-	445104.22	2235297.81	Картометрический метод	0.1	-
1357	-	-	445101.95	2235291.73	Картометрический метод	0.1	-
1358	-	-	445171.48	2235292.13	Картометрический метод	0.1	-
1359	-	-	445174.83	2235298.06	Картометрический метод	0.1	-
1360	-	-	445183.14	2235300.62	Картометрический метод	0.1	-
1361	-	-	445178.52	2235308.65	Картометрический метод	0.1	-
1362	-	-	445185.50	2235314.63	Картометрический метод	0.1	-
1363	-	-	445195.68	2235319.62	Картометрический метод	0.1	-
1364	-	-	445193.65	2235327.05	Картометрический метод	0.1	-
1365	-	-	445195.90	2235328.06	Картометрический метод	0.1	-
1366	-	-	445196.60	2235328.37	Картометрический метод	0.1	-
1367	-	-	445199.06	2235331.61	Картометрический метод	0.1	-
1368	-	-	445200.31	2235338.66	Картометрический метод	0.1	-
1369	-	-	445201.26	2235365.50	Картометрический метод	0.1	-
1370	-	-	445201.41	2235386.00	Картометрический метод	0.1	-
1371	-	-	445183.41	2235386.14	Картометрический метод	0.1	-
1372	-	-	445183.09	2235386.87	Картометрический метод	0.1	-
1373	-	-	445155.27	2235385.66	Картометрический метод	0.1	-
1374	-	-	445154.90	2235386.34	Картометрический метод	0.1	-
1375	-	-	445136.71	2235385.72	Картометрический метод	0.1	-
1376	-	-	445119.91	2235385.16	Картометрический метод	0.1	-
1377	-	-	445108.42	2235384.79	Картометрический метод	0.1	-
1378	-	-	445095.00	2235389.10	Картометрический метод	0.1	-
1379	-	-	445089.81	2235408.16	Картометрический метод	0.1	-
1380	-	-	445104.13	2235414.55	Картометрический метод	0.1	-

2. Сведения о характерных точках границ объекта							
Обозначение характерных точек границ	Существующие координаты, м		Измененные (уточненные) координаты, м		Метод определения координат характерной точки	Средняя квадратическая погрешность положения характерной точки (Mt), м	Описание обозначения точки на местности (при наличии)
	X	Y	X	Y			
1	2	3	4	5	6	7	8
1381	-	-	445117.11	2235421.38	Картометрический метод	0.1	-
1382	-	-	445119.19	2235427.50	Картометрический метод	0.1	-
1383	-	-	445127.47	2235433.54	Картометрический метод	0.1	-
1384	-	-	445130.02	2235434.99	Картометрический метод	0.1	-
1385	-	-	445134.64	2235436.88	Картометрический метод	0.1	-
1386	-	-	445148.97	2235441.32	Картометрический метод	0.1	-
1387	-	-	445155.68	2235445.05	Картометрический метод	0.1	-
1388	-	-	445166.52	2235455.34	Картометрический метод	0.1	-
1389	-	-	445170.59	2235458.50	Картометрический метод	0.1	-
1390	-	-	445180.75	2235468.24	Картометрический метод	0.1	-
1391	-	-	445186.45	2235481.56	Картометрический метод	0.1	-
1392	-	-	445193.18	2235491.94	Картометрический метод	0.1	-
1393	-	-	445188.31	2235507.52	Картометрический метод	0.1	-
1394	-	-	445182.40	2235521.05	Картометрический метод	0.1	-
1395	-	-	445178.61	2235531.79	Картометрический метод	0.1	-
1396	-	-	445165.36	2235559.54	Картометрический метод	0.1	-
1397	-	-	445156.25	2235560.11	Картометрический метод	0.1	-
1398	-	-	445149.49	2235579.30	Картометрический метод	0.1	-
1399	-	-	445198.67	2235575.29	Картометрический метод	0.1	-
1400	-	-	445199.47	2235579.08	Картометрический метод	0.1	-
1401	-	-	445205.39	2235620.59	Картометрический метод	0.1	-
1402	-	-	445194.43	2235621.87	Картометрический метод	0.1	-
1403	-	-	445199.55	2235653.90	Картометрический метод	0.1	-
1404	-	-	445203.35	2235658.17	Картометрический метод	0.1	-
1405	-	-	445202.79	2235661.78	Картометрический метод	0.1	-
1406	-	-	445198.79	2235687.68	Картометрический метод	0.1	-

2. Сведения о характерных точках границ объекта							
Обозначение характерных точек границ	Существующие координаты, м		Измененные (уточненные) координаты, м		Метод определения координат характерной точки	Средняя квадратическая погрешность положения характерной точки (Mt), м	Описание обозначения точки на местности (при наличии)
	X	Y	X	Y			
1	2	3	4	5	6	7	8
1407	-	-	445185.92	2235689.19	Картометрический метод	0.1	-
1408	-	-	445178.43	2235690.05	Картометрический метод	0.1	-
1409	-	-	445179.64	2235699.19	Картометрический метод	0.1	-
1410	-	-	445184.31	2235734.48	Картометрический метод	0.1	-
1411	-	-	445207.00	2235750.88	Картометрический метод	0.1	-
1412	-	-	445217.98	2235771.49	Картометрический метод	0.1	-
1413	-	-	445223.39	2235778.13	Картометрический метод	0.1	-
1414	-	-	445260.10	2235817.05	Картометрический метод	0.1	-
1415	-	-	445273.60	2235811.72	Картометрический метод	0.1	-
1416	-	-	445290.02	2235829.41	Картометрический метод	0.1	-
1417	-	-	445265.61	2235850.03	Картометрический метод	0.1	-
1418	-	-	445244.72	2235848.06	Картометрический метод	0.1	-
1419	-	-	445236.56	2235834.36	Картометрический метод	0.1	-
1276	-	-	445224.06	2235824.77	Картометрический метод	0.1	-
1420	-	-	445659.67	2235873.92	Картометрический метод	0.1	-
1421	-	-	445641.48	2235868.84	Картометрический метод	0.1	-
1422	-	-	445625.39	2235864.25	Картометрический метод	0.1	-
1423	-	-	445608.47	2235860.92	Картометрический метод	0.1	-
1424	-	-	445589.80	2235856.50	Картометрический метод	0.1	-
1425	-	-	445578.73	2235859.85	Картометрический метод	0.1	-
1426	-	-	445539.41	2235826.90	Картометрический метод	0.1	-
1427	-	-	445543.58	2235821.94	Картометрический метод	0.1	-
1428	-	-	445559.45	2235796.09	Картометрический метод	0.1	-
1429	-	-	445550.28	2235792.77	Картометрический метод	0.1	-
1430	-	-	445545.43	2235790.16	Картометрический метод	0.1	-
1431	-	-	445547.67	2235785.92	Картометрический метод	0.1	-

2. Сведения о характерных точках границ объекта							
Обозначение характерных точек границ	Существующие координаты, м		Измененные (уточненные) координаты, м		Метод определения координат характерной точки	Средняя квадратическая погрешность положения характерной точки (Mt), м	Описание обозначения точки на местности (при наличии)
	X	Y	X	Y			
1	2	3	4	5	6	7	8
1432	-	-	445529.32	2235774.90	Картометрический метод	0.1	-
1433	-	-	445528.18	2235776.32	Картометрический метод	0.1	-
1434	-	-	445524.37	2235774.00	Картометрический метод	0.1	-
1435	-	-	445523.83	2235773.70	Картометрический метод	0.1	-
1436	-	-	445492.06	2235801.64	Картометрический метод	0.1	-
1437	-	-	445518.42	2235823.04	Картометрический метод	0.1	-
1438	-	-	445513.54	2235825.26	Картометрический метод	0.1	-
1439	-	-	445502.54	2235816.46	Картометрический метод	0.1	-
1440	-	-	445499.00	2235819.74	Картометрический метод	0.1	-
1441	-	-	445498.84	2235819.84	Картометрический метод	0.1	-
1442	-	-	445498.68	2235819.94	Картометрический метод	0.1	-
1443	-	-	445498.55	2235820.05	Картометрический метод	0.1	-
1444	-	-	445498.41	2235820.18	Картометрический метод	0.1	-
1445	-	-	445498.28	2235820.31	Картометрический метод	0.1	-
1446	-	-	445498.17	2235820.46	Картометрический метод	0.1	-
1447	-	-	445498.06	2235820.61	Картометрический метод	0.1	-
1448	-	-	445492.55	2235826.45	Картометрический метод	0.1	-
1449	-	-	445494.49	2235829.01	Картометрический метод	0.1	-
1450	-	-	445494.49	2235829.38	Картометрический метод	0.1	-
1451	-	-	445494.50	2235829.73	Картометрический метод	0.1	-
1452	-	-	445494.53	2235830.09	Картометрический метод	0.1	-
1453	-	-	445494.57	2235830.45	Картометрический метод	0.1	-
1454	-	-	445494.62	2235830.81	Картометрический метод	0.1	-
1455	-	-	445494.69	2235831.16	Картометрический метод	0.1	-
1456	-	-	445494.76	2235831.51	Картометрический метод	0.1	-
1457	-	-	445494.84	2235831.86	Картометрический метод	0.1	-

2. Сведения о характерных точках границ объекта							
Обозначение характерных точек границ	Существующие координаты, м		Измененные (уточненные) координаты, м		Метод определения координат характерной точки	Средняя квадратическая погрешность положения характерной точки (Mt), м	Описание обозначения точки на местности (при наличии)
	X	Y	X	Y			
1	2	3	4	5	6	7	8
1458	-	-	445494.95	2235832.22	Картометрический метод	0.1	-
1459	-	-	445495.06	2235832.55	Картометрический метод	0.1	-
1460	-	-	445495.20	2235832.89	Картометрический метод	0.1	-
1461	-	-	445495.33	2235833.21	Картометрический метод	0.1	-
1462	-	-	445495.49	2235833.55	Картометрический метод	0.1	-
1463	-	-	445495.65	2235833.86	Картометрический метод	0.1	-
1464	-	-	445495.83	2235834.19	Картометрический метод	0.1	-
1465	-	-	445496.02	2235834.49	Картометрический метод	0.1	-
1466	-	-	445496.22	2235834.79	Картометрический метод	0.1	-
1467	-	-	445498.21	2235836.57	Картометрический метод	0.1	-
1468	-	-	445501.13	2235843.65	Картометрический метод	0.1	-
1469	-	-	445486.76	2235866.26	Картометрический метод	0.1	-
1470	-	-	445478.18	2235866.24	Картометрический метод	0.1	-
1471	-	-	445474.22	2235863.67	Картометрический метод	0.1	-
1472	-	-	445465.58	2235872.99	Картометрический метод	0.1	-
1473	-	-	445479.19	2235896.86	Картометрический метод	0.1	-
1474	-	-	445478.97	2235897.24	Картометрический метод	0.1	-
1475	-	-	445478.75	2235897.61	Картометрический метод	0.1	-
1476	-	-	445478.52	2235897.97	Картометрический метод	0.1	-
1477	-	-	445478.27	2235898.33	Картометрический метод	0.1	-
1478	-	-	445478.02	2235898.69	Картометрический метод	0.1	-
1479	-	-	445477.76	2235899.03	Картометрический метод	0.1	-
1480	-	-	445477.49	2235899.38	Картометрический метод	0.1	-
1481	-	-	445477.21	2235899.71	Картометрический метод	0.1	-
1482	-	-	445476.93	2235900.04	Картометрический метод	0.1	-
1483	-	-	445476.64	2235900.36	Картометрический метод	0.1	-

2. Сведения о характерных точках границ объекта							
Обозначение характерных точек границ	Существующие координаты, м		Измененные (уточненные) координаты, м		Метод определения координат характерной точки	Средняя квадратическая погрешность положения характерной точки (Mt), м	Описание обозначения точки на местности (при наличии)
	X	Y	X	Y			
1	2	3	4	5	6	7	8
1484	-	-	445458.62	2235909.01	Картометрический метод	0.1	-
1485	-	-	445457.05	2235909.56	Картометрический метод	0.1	-
1486	-	-	445456.81	2235909.63	Картометрический метод	0.1	-
1487	-	-	445456.58	2235909.68	Картометрический метод	0.1	-
1488	-	-	445456.34	2235909.70	Картометрический метод	0.1	-
1489	-	-	445456.10	2235909.73	Картометрический метод	0.1	-
1490	-	-	445455.86	2235909.73	Картометрический метод	0.1	-
1491	-	-	445455.62	2235909.72	Картометрический метод	0.1	-
1492	-	-	445455.38	2235909.69	Картометрический метод	0.1	-
1493	-	-	445455.14	2235909.65	Картометрический метод	0.1	-
1494	-	-	445454.92	2235909.60	Картометрический метод	0.1	-
1495	-	-	445454.69	2235909.53	Картометрический метод	0.1	-
1496	-	-	445454.45	2235909.44	Картометрический метод	0.1	-
1497	-	-	445454.24	2235909.34	Картометрический метод	0.1	-
1498	-	-	445454.03	2235909.23	Картометрический метод	0.1	-
1499	-	-	445453.83	2235909.09	Картометрический метод	0.1	-
1500	-	-	445453.64	2235908.96	Картометрический метод	0.1	-
1501	-	-	445453.44	2235908.80	Картометрический метод	0.1	-
1502	-	-	445453.27	2235908.64	Картометрический метод	0.1	-
1503	-	-	445453.10	2235908.46	Картометрический метод	0.1	-
1504	-	-	445452.95	2235908.29	Картометрический метод	0.1	-
1505	-	-	445452.80	2235908.08	Картометрический метод	0.1	-
1506	-	-	445452.68	2235907.89	Картометрический метод	0.1	-
1507	-	-	445452.56	2235907.68	Картометрический метод	0.1	-
1508	-	-	445452.45	2235907.46	Картометрический метод	0.1	-
1509	-	-	445452.37	2235907.24	Картометрический метод	0.1	-

2. Сведения о характерных точках границ объекта							
Обозначение характерных точек границ	Существующие координаты, м		Измененные (уточненные) координаты, м		Метод определения координат характерной точки	Средняя квадратическая погрешность положения характерной точки (Mt), м	Описание обозначения точки на местности (при наличии)
	X	Y	X	Y			
1	2	3	4	5	6	7	8
1510	-	-	445452.29	2235907.01	Картометрический метод	0.1	-
1511	-	-	445452.22	2235906.77	Картометрический метод	0.1	-
1512	-	-	445452.19	2235906.53	Картометрический метод	0.1	-
1513	-	-	445452.16	2235906.30	Картометрический метод	0.1	-
1514	-	-	445452.14	2235906.06	Картометрический метод	0.1	-
1515	-	-	445452.55	2235898.68	Картометрический метод	0.1	-
1516	-	-	445452.61	2235898.52	Картометрический метод	0.1	-
1517	-	-	445452.64	2235898.37	Картометрический метод	0.1	-
1518	-	-	445452.66	2235898.20	Картометрический метод	0.1	-
1519	-	-	445452.67	2235898.03	Картометрический метод	0.1	-
1520	-	-	445452.66	2235897.87	Картометрический метод	0.1	-
1521	-	-	445452.64	2235897.71	Картометрический метод	0.1	-
1522	-	-	445452.58	2235897.54	Картометрический метод	0.1	-
1523	-	-	445452.53	2235897.39	Картометрический метод	0.1	-
1524	-	-	445452.46	2235897.25	Картометрический метод	0.1	-
1525	-	-	445452.36	2235897.10	Картометрический метод	0.1	-
1526	-	-	445452.27	2235896.98	Картометрический метод	0.1	-
1527	-	-	445452.14	2235896.85	Картометрический метод	0.1	-
1528	-	-	445452.02	2235896.75	Картометрический метод	0.1	-
1529	-	-	445451.89	2235896.66	Картометрический метод	0.1	-
1530	-	-	445451.74	2235896.57	Картометрический метод	0.1	-
1531	-	-	445451.59	2235896.52	Картометрический метод	0.1	-
1532	-	-	445451.43	2235896.46	Картометрический метод	0.1	-
1533	-	-	445451.27	2235896.43	Картометрический метод	0.1	-
1534	-	-	445451.10	2235896.41	Картометрический метод	0.1	-
1535	-	-	445450.94	2235896.42	Картометрический метод	0.1	-

2. Сведения о характерных точках границ объекта							
Обозначение характерных точек границ	Существующие координаты, м		Измененные (уточненные) координаты, м		Метод определения координат характерной точки	Средняя квадратическая погрешность положения характерной точки (Mt), м	Описание обозначения точки на местности (при наличии)
	X	Y	X	Y			
1	2	3	4	5	6	7	8
1536	-	-	445450.78	2235896.42	Картометрический метод	0.1	-
1537	-	-	445450.61	2235896.46	Картометрический метод	0.1	-
1538	-	-	445450.46	2235896.51	Картометрический метод	0.1	-
1539	-	-	445450.31	2235896.58	Картометрический метод	0.1	-
1540	-	-	445450.16	2235896.65	Картометрический метод	0.1	-
1541	-	-	445450.03	2235896.75	Картометрический метод	0.1	-
1542	-	-	445449.90	2235896.85	Картометрический метод	0.1	-
1543	-	-	445449.79	2235896.97	Картометрический метод	0.1	-
1544	-	-	445449.68	2235897.10	Картометрический метод	0.1	-
1545	-	-	445444.54	2235910.21	Картометрический метод	0.1	-
1546	-	-	445439.73	2235898.95	Картометрический метод	0.1	-
1547	-	-	445426.53	2235900.52	Картометрический метод	0.1	-
1548	-	-	445420.61	2235912.43	Картометрический метод	0.1	-
1549	-	-	445420.26	2235912.03	Картометрический метод	0.1	-
1550	-	-	445419.88	2235911.67	Картометрический метод	0.1	-
1551	-	-	445419.47	2235911.33	Картометрический метод	0.1	-
1552	-	-	445419.05	2235911.01	Картометрический метод	0.1	-
1553	-	-	445418.60	2235910.72	Картометрический метод	0.1	-
1554	-	-	445418.14	2235910.47	Картометрический метод	0.1	-
1555	-	-	445417.66	2235910.24	Картометрический метод	0.1	-
1556	-	-	445417.16	2235910.05	Картометрический метод	0.1	-
1557	-	-	445416.66	2235909.89	Картометрический метод	0.1	-
1558	-	-	445416.14	2235909.77	Картометрический метод	0.1	-
1559	-	-	445415.62	2235909.68	Картометрический метод	0.1	-
1560	-	-	445415.09	2235909.62	Картометрический метод	0.1	-
1561	-	-	445414.56	2235909.61	Картометрический метод	0.1	-

2. Сведения о характерных точках границ объекта							
Обозначение характерных точек границ	Существующие координаты, м		Измененные (уточненные) координаты, м		Метод определения координат характерной точки	Средняя квадратическая погрешность положения характерной точки (Mt), м	Описание обозначения точки на местности (при наличии)
	X	Y	X	Y			
1	2	3	4	5	6	7	8
1562	-	-	445414.03	2235909.62	Картометрический метод	0.1	-
1563	-	-	445413.51	2235909.67	Картометрический метод	0.1	-
1564	-	-	445412.98	2235909.76	Картометрический метод	0.1	-
1565	-	-	445412.47	2235909.88	Картометрический метод	0.1	-
1566	-	-	445411.96	2235910.04	Картометрический метод	0.1	-
1567	-	-	445411.47	2235910.23	Картометрический метод	0.1	-
1568	-	-	445410.99	2235910.45	Картометрический метод	0.1	-
1569	-	-	445410.51	2235910.70	Картометрический метод	0.1	-
1570	-	-	445410.07	2235910.99	Картометрический метод	0.1	-
1571	-	-	445409.65	2235911.30	Картометрический метод	0.1	-
1572	-	-	445409.24	2235911.64	Картометрический метод	0.1	-
1573	-	-	445408.86	2235912.02	Картометрический метод	0.1	-
1574	-	-	445408.52	2235912.39	Картометрический метод	0.1	-
1575	-	-	445408.18	2235912.76	Картометрический метод	0.1	-
1576	-	-	445407.84	2235913.11	Картометрический метод	0.1	-
1577	-	-	445407.50	2235913.46	Картометрический метод	0.1	-
1578	-	-	445407.14	2235913.82	Картометрический метод	0.1	-
1579	-	-	445406.79	2235914.16	Картометрический метод	0.1	-
1580	-	-	445406.42	2235914.50	Картометрический метод	0.1	-
1581	-	-	445406.06	2235914.83	Картометрический метод	0.1	-
1582	-	-	445405.68	2235915.17	Картометрический метод	0.1	-
1583	-	-	445405.31	2235915.49	Картометрический метод	0.1	-
1584	-	-	445404.92	2235915.81	Картометрический метод	0.1	-
1585	-	-	445404.54	2235916.12	Картометрический метод	0.1	-
1586	-	-	445404.16	2235916.42	Картометрический метод	0.1	-
1587	-	-	445403.76	2235916.73	Картометрический метод	0.1	-

2. Сведения о характерных точках границ объекта							
Обозначение характерных точек границ	Существующие координаты, м		Измененные (уточненные) координаты, м		Метод определения координат характерной точки	Средняя квадратическая погрешность положения характерной точки (Mt), м	Описание обозначения точки на местности (при наличии)
	X	Y	X	Y			
1	2	3	4	5	6	7	8
1588	-	-	445403.36	2235917.03	Картометрический метод	0.1	-
1589	-	-	445402.95	2235917.32	Картометрический метод	0.1	-
1590	-	-	445402.54	2235917.60	Картометрический метод	0.1	-
1591	-	-	445402.13	2235917.89	Картометрический метод	0.1	-
1592	-	-	445401.72	2235918.16	Картометрический метод	0.1	-
1593	-	-	445401.31	2235918.42	Картометрический метод	0.1	-
1594	-	-	445400.88	2235918.69	Картометрический метод	0.1	-
1595	-	-	445400.45	2235918.95	Картометрический метод	0.1	-
1596	-	-	445400.02	2235919.19	Картометрический метод	0.1	-
1597	-	-	445383.37	2235908.69	Картометрический метод	0.1	-
1598	-	-	445373.72	2235912.95	Картометрический метод	0.1	-
1599	-	-	445373.22	2235912.76	Картометрический метод	0.1	-
1600	-	-	445372.72	2235912.60	Картометрический метод	0.1	-
1601	-	-	445372.20	2235912.43	Картометрический метод	0.1	-
1602	-	-	445371.70	2235912.29	Картометрический метод	0.1	-
1603	-	-	445371.19	2235912.16	Картометрический метод	0.1	-
1604	-	-	445370.66	2235912.04	Картометрический метод	0.1	-
1605	-	-	445370.15	2235911.94	Картометрический метод	0.1	-
1606	-	-	445369.62	2235911.85	Картометрический метод	0.1	-
1607	-	-	445369.09	2235911.77	Картометрический метод	0.1	-
1608	-	-	445368.57	2235911.72	Картометрический метод	0.1	-
1609	-	-	445368.04	2235911.67	Картометрический метод	0.1	-
1610	-	-	445367.51	2235911.63	Картометрический метод	0.1	-
1611	-	-	445366.98	2235911.61	Картометрический метод	0.1	-
1612	-	-	445366.44	2235911.61	Картометрический метод	0.1	-
1613	-	-	445365.91	2235911.62	Картометрический метод	0.1	-

2. Сведения о характерных точках границ объекта							
Обозначение характерных точек границ	Существующие координаты, м		Измененные (уточненные) координаты, м		Метод определения координат характерной точки	Средняя квадратическая погрешность положения характерной точки (Mt), м	Описание обозначения точки на местности (при наличии)
	X	Y	X	Y			
1	2	3	4	5	6	7	8
1614	-	-	445365.38	2235911.64	Картометрический метод	0.1	-
1615	-	-	445364.85	2235911.68	Картометрический метод	0.1	-
1616	-	-	445364.32	2235911.74	Картометрический метод	0.1	-
1617	-	-	445363.79	2235911.79	Картометрический метод	0.1	-
1618	-	-	445363.26	2235911.88	Картометрический метод	0.1	-
1619	-	-	445362.75	2235911.98	Картометрический метод	0.1	-
1620	-	-	445355.86	2235913.49	Картометрический метод	0.1	-
1621	-	-	445350.81	2235912.63	Картометрический метод	0.1	-
1622	-	-	445348.18	2235915.17	Картометрический метод	0.1	-
1623	-	-	445347.54	2235915.32	Картометрический метод	0.1	-
1624	-	-	445347.07	2235915.52	Картометрический метод	0.1	-
1625	-	-	445346.61	2235915.75	Картометрический метод	0.1	-
1626	-	-	445346.17	2235915.99	Картометрический метод	0.1	-
1627	-	-	445345.73	2235916.25	Картометрический метод	0.1	-
1628	-	-	445345.29	2235916.53	Картометрический метод	0.1	-
1629	-	-	445344.88	2235916.82	Картометрический метод	0.1	-
1630	-	-	445344.49	2235917.14	Картометрический метод	0.1	-
1631	-	-	445344.09	2235917.47	Картометрический метод	0.1	-
1632	-	-	445343.72	2235917.81	Картометрический метод	0.1	-
1633	-	-	445343.35	2235918.16	Картометрический метод	0.1	-
1634	-	-	445343.00	2235918.53	Картометрический метод	0.1	-
1635	-	-	445342.69	2235918.91	Картометрический метод	0.1	-
1636	-	-	445342.37	2235919.32	Картометрический метод	0.1	-
1637	-	-	445342.07	2235919.73	Картометрический метод	0.1	-
1638	-	-	445341.78	2235920.15	Картометрический метод	0.1	-
1639	-	-	445341.52	2235920.59	Картометрический метод	0.1	-

2. Сведения о характерных точках границ объекта							
Обозначение характерных точек границ	Существующие координаты, м		Измененные (уточненные) координаты, м		Метод определения координат характерной точки	Средняя квадратическая погрешность положения характерной точки (Mt), м	Описание обозначения точки на местности (при наличии)
	X	Y	X	Y			
1	2	3	4	5	6	7	8
1640	-	-	445341.27	2235921.03	Картометрический метод	0.1	-
1641	-	-	445341.05	2235921.48	Картометрический метод	0.1	-
1642	-	-	445340.84	2235921.95	Картометрический метод	0.1	-
1643	-	-	445340.64	2235922.41	Картометрический метод	0.1	-
1644	-	-	445333.00	2235929.93	Картометрический метод	0.1	-
1645	-	-	445321.60	2235928.89	Картометрический метод	0.1	-
1646	-	-	445320.19	2235928.18	Картометрический метод	0.1	-
1647	-	-	445319.95	2235927.89	Картометрический метод	0.1	-
1648	-	-	445319.70	2235927.61	Картометрический метод	0.1	-
1649	-	-	445319.43	2235927.36	Картометрический метод	0.1	-
1650	-	-	445319.13	2235927.13	Картометрический метод	0.1	-
1651	-	-	445318.82	2235926.93	Картометрический метод	0.1	-
1652	-	-	445318.48	2235926.75	Картометрический метод	0.1	-
1653	-	-	445318.15	2235926.60	Картометрический метод	0.1	-
1654	-	-	445317.79	2235926.48	Картометрический метод	0.1	-
1655	-	-	445317.43	2235926.39	Картометрический метод	0.1	-
1656	-	-	445317.06	2235926.33	Картометрический метод	0.1	-
1657	-	-	445316.70	2235926.30	Картометрический метод	0.1	-
1658	-	-	445316.33	2235926.30	Картометрический метод	0.1	-
1659	-	-	445315.94	2235926.33	Картометрический метод	0.1	-
1660	-	-	445315.58	2235926.38	Картометрический метод	0.1	-
1661	-	-	445315.22	2235926.48	Картометрический метод	0.1	-
1662	-	-	445314.87	2235926.59	Картометрический метод	0.1	-
1663	-	-	445314.52	2235926.73	Картометрический метод	0.1	-
1664	-	-	445314.20	2235926.91	Картометрический метод	0.1	-
1665	-	-	445313.88	2235927.12	Картометрический метод	0.1	-

2. Сведения о характерных точках границ объекта							
Обозначение характерных точек границ	Существующие координаты, м		Измененные (уточненные) координаты, м		Метод определения координат характерной точки	Средняя квадратическая погрешность положения характерной точки (Mt), м	Описание обозначения точки на местности (при наличии)
	X	Y	X	Y			
1	2	3	4	5	6	7	8
1666	-	-	445313.58	2235927.34	Картометрический метод	0.1	-
1667	-	-	445313.31	2235927.59	Картометрический метод	0.1	-
1668	-	-	445313.05	2235927.87	Картометрический метод	0.1	-
1669	-	-	445312.81	2235928.16	Картометрический метод	0.1	-
1670	-	-	445310.18	2235927.86	Картометрический метод	0.1	-
1671	-	-	445305.90	2235946.55	Картометрический метод	0.1	-
1672	-	-	445305.52	2235946.63	Картометрический метод	0.1	-
1673	-	-	445305.12	2235946.69	Картометрический метод	0.1	-
1674	-	-	445304.73	2235946.73	Картометрический метод	0.1	-
1675	-	-	445304.33	2235946.76	Картометрический метод	0.1	-
1676	-	-	445303.93	2235946.75	Картометрический метод	0.1	-
1677	-	-	445303.54	2235946.71	Картометрический метод	0.1	-
1678	-	-	445303.09	2235953.64	Картометрический метод	0.1	-
1679	-	-	445297.40	2235961.89	Картометрический метод	0.1	-
1680	-	-	445287.33	2236071.79	Картометрический метод	0.1	-
1681	-	-	445286.88	2236072.05	Картометрический метод	0.1	-
1682	-	-	445286.43	2236072.31	Картометрический метод	0.1	-
1683	-	-	445285.95	2236072.55	Картометрический метод	0.1	-
1684	-	-	445285.48	2236072.78	Картометрический метод	0.1	-
1685	-	-	445285.00	2236072.98	Картометрический метод	0.1	-
1686	-	-	445284.51	2236073.18	Картометрический метод	0.1	-
1687	-	-	445270.53	2236078.46	Картометрический метод	0.1	-
1688	-	-	445270.08	2236078.64	Картометрический метод	0.1	-
1689	-	-	445269.63	2236078.82	Картометрический метод	0.1	-
1690	-	-	445269.18	2236079.00	Картометрический метод	0.1	-
1691	-	-	445268.72	2236079.20	Картометрический метод	0.1	-

2. Сведения о характерных точках границ объекта							
Обозначение характерных точек границ	Существующие координаты, м		Измененные (уточненные) координаты, м		Метод определения координат характерной точки	Средняя квадратическая погрешность положения характерной точки (Mt), м	Описание обозначения точки на местности (при наличии)
	X	Y	X	Y			
1	2	3	4	5	6	7	8
1692	-	-	445268.28	2236079.39	Картометрический метод	0.1	-
1693	-	-	445267.84	2236079.60	Картометрический метод	0.1	-
1694	-	-	445267.39	2236079.81	Картометрический метод	0.1	-
1695	-	-	445266.96	2236080.02	Картометрический метод	0.1	-
1696	-	-	445266.52	2236080.25	Картометрический метод	0.1	-
1697	-	-	445266.08	2236080.47	Картометрический метод	0.1	-
1698	-	-	445265.66	2236080.70	Картометрический метод	0.1	-
1699	-	-	445265.23	2236080.94	Картометрический метод	0.1	-
1700	-	-	445264.80	2236081.18	Картометрический метод	0.1	-
1701	-	-	445264.39	2236081.42	Картометрический метод	0.1	-
1702	-	-	445263.97	2236081.68	Картометрический метод	0.1	-
1703	-	-	445263.56	2236081.93	Картометрический метод	0.1	-
1704	-	-	445263.14	2236082.19	Картометрический метод	0.1	-
1705	-	-	445262.73	2236082.46	Картометрический метод	0.1	-
1706	-	-	445262.33	2236082.74	Картометрический метод	0.1	-
1707	-	-	445261.93	2236083.02	Картометрический метод	0.1	-
1708	-	-	445261.53	2236083.29	Картометрический метод	0.1	-
1709	-	-	445261.14	2236083.58	Картометрический метод	0.1	-
1710	-	-	445260.75	2236083.89	Картометрический метод	0.1	-
1711	-	-	445260.36	2236084.18	Картометрический метод	0.1	-
1712	-	-	445259.98	2236084.48	Картометрический метод	0.1	-
1713	-	-	445259.60	2236084.78	Картометрический метод	0.1	-
1714	-	-	445259.22	2236085.10	Картометрический метод	0.1	-
1715	-	-	445258.85	2236085.42	Картометрический метод	0.1	-
1716	-	-	445258.48	2236085.74	Картометрический метод	0.1	-
1717	-	-	445258.14	2236086.21	Картометрический метод	0.1	-

2. Сведения о характерных точках границ объекта							
Обозначение характерных точек границ	Существующие координаты, м		Измененные (уточненные) координаты, м		Метод определения координат характерной точки	Средняя квадратическая погрешность положения характерной точки (Mt), м	Описание обозначения точки на местности (при наличии)
	X	Y	X	Y			
1	2	3	4	5	6	7	8
1718	-	-	445257.80	2236086.66	Картометрический метод	0.1	-
1719	-	-	445257.46	2236087.13	Картометрический метод	0.1	-
1720	-	-	445257.11	2236087.58	Картометрический метод	0.1	-
1721	-	-	445256.75	2236088.03	Картометрический метод	0.1	-
1722	-	-	445256.40	2236088.49	Картометрический метод	0.1	-
1723	-	-	445256.04	2236088.94	Картометрический метод	0.1	-
1724	-	-	445255.69	2236089.38	Картометрический метод	0.1	-
1725	-	-	445255.32	2236089.84	Картометрический метод	0.1	-
1726	-	-	445254.96	2236090.28	Картометрический метод	0.1	-
1727	-	-	445254.60	2236090.72	Картометрический метод	0.1	-
1728	-	-	445254.22	2236091.17	Картометрический метод	0.1	-
1729	-	-	445253.85	2236091.60	Картометрический метод	0.1	-
1730	-	-	445253.48	2236092.03	Картометрический метод	0.1	-
1731	-	-	445253.10	2236092.48	Картометрический метод	0.1	-
1732	-	-	445252.71	2236092.91	Картометрический метод	0.1	-
1733	-	-	445252.34	2236093.34	Картометрический метод	0.1	-
1734	-	-	445251.95	2236093.76	Картометрический метод	0.1	-
1735	-	-	445251.56	2236094.19	Картометрический метод	0.1	-
1736	-	-	445251.17	2236094.62	Картометрический метод	0.1	-
1737	-	-	445250.78	2236095.04	Картометрический метод	0.1	-
1738	-	-	445250.39	2236095.45	Картометрический метод	0.1	-
1739	-	-	445250.00	2236095.86	Картометрический метод	0.1	-
1740	-	-	445249.60	2236096.29	Картометрический метод	0.1	-
1741	-	-	445249.19	2236096.70	Картометрический метод	0.1	-
1742	-	-	445222.34	2236112.63	Картометрический метод	0.1	-
1743	-	-	445207.09	2236129.49	Картометрический метод	0.1	-

2. Сведения о характерных точках границ объекта							
Обозначение характерных точек границ	Существующие координаты, м		Измененные (уточненные) координаты, м		Метод определения координат характерной точки	Средняя квадратическая погрешность положения характерной точки (Mt), м	Описание обозначения точки на местности (при наличии)
	X	Y	X	Y			
1	2	3	4	5	6	7	8
1744	-	-	445206.61	2236129.94	Картометрический метод	0.1	-
1745	-	-	445206.14	2236130.39	Картометрический метод	0.1	-
1746	-	-	445189.04	2236147.99	Картометрический метод	0.1	-
1747	-	-	445188.76	2236148.29	Картометрический метод	0.1	-
1748	-	-	445188.47	2236148.58	Картометрический метод	0.1	-
1749	-	-	445188.17	2236148.87	Картометрический метод	0.1	-
1750	-	-	445187.88	2236149.16	Картометрический метод	0.1	-
1751	-	-	445187.57	2236149.43	Картометрический метод	0.1	-
1752	-	-	445187.27	2236149.71	Картометрический метод	0.1	-
1753	-	-	445186.93	2236149.97	Картометрический метод	0.1	-
1754	-	-	445186.62	2236150.24	Картометрический метод	0.1	-
1755	-	-	445186.29	2236150.49	Картометрический метод	0.1	-
1756	-	-	445185.97	2236150.75	Картометрический метод	0.1	-
1757	-	-	445185.64	2236151.00	Картометрический метод	0.1	-
1758	-	-	445185.29	2236151.23	Картометрический метод	0.1	-
1759	-	-	445184.95	2236151.47	Картометрический метод	0.1	-
1760	-	-	445184.61	2236151.70	Картометрический метод	0.1	-
1761	-	-	445184.25	2236151.92	Картометрический метод	0.1	-
1762	-	-	445183.90	2236152.14	Картометрический метод	0.1	-
1763	-	-	445183.54	2236152.34	Картометрический метод	0.1	-
1764	-	-	445183.17	2236152.54	Картометрический метод	0.1	-
1765	-	-	445182.81	2236152.74	Картометрический метод	0.1	-
1766	-	-	445182.43	2236152.92	Картометрический метод	0.1	-
1767	-	-	445182.06	2236153.11	Картометрический метод	0.1	-
1768	-	-	445181.70	2236153.29	Картометрический метод	0.1	-
1769	-	-	445181.31	2236153.45	Картометрический метод	0.1	-

2. Сведения о характерных точках границ объекта							
Обозначение характерных точек границ	Существующие координаты, м		Измененные (уточненные) координаты, м		Метод определения координат характерной точки	Средняя квадратическая погрешность положения характерной точки (Mt), м	Описание обозначения точки на местности (при наличии)
	X	Y	X	Y			
1	2	3	4	5	6	7	8
1770	-	-	445180.93	2236153.61	Картометрический метод	0.1	-
1771	-	-	445180.54	2236153.76	Картометрический метод	0.1	-
1772	-	-	445180.15	2236153.91	Картометрический метод	0.1	-
1773	-	-	445179.76	2236154.06	Картометрический метод	0.1	-
1774	-	-	445179.37	2236154.18	Картометрический метод	0.1	-
1775	-	-	445178.98	2236154.31	Картометрический метод	0.1	-
1776	-	-	445178.71	2236154.39	Картометрический метод	0.1	-
1777	-	-	445178.44	2236154.49	Картометрический метод	0.1	-
1778	-	-	445178.17	2236154.58	Картометрический метод	0.1	-
1779	-	-	445177.91	2236154.66	Картометрический метод	0.1	-
1780	-	-	445177.65	2236154.76	Картометрический метод	0.1	-
1781	-	-	445177.38	2236154.87	Картометрический метод	0.1	-
1782	-	-	445177.14	2236154.98	Картометрический метод	0.1	-
1783	-	-	445176.87	2236155.09	Картометрический метод	0.1	-
1784	-	-	445176.61	2236155.20	Картометрический метод	0.1	-
1785	-	-	445176.36	2236155.30	Картометрический метод	0.1	-
1786	-	-	445176.11	2236155.43	Картометрический метод	0.1	-
1787	-	-	445175.85	2236155.55	Картометрический метод	0.1	-
1788	-	-	445175.61	2236155.68	Картометрический метод	0.1	-
1789	-	-	445175.36	2236155.81	Картометрический метод	0.1	-
1790	-	-	445175.12	2236155.94	Картометрический метод	0.1	-
1791	-	-	445174.87	2236156.08	Картометрический метод	0.1	-
1792	-	-	445174.62	2236156.21	Картометрический метод	0.1	-
1793	-	-	445174.39	2236156.35	Картометрический метод	0.1	-
1794	-	-	445174.14	2236156.50	Картометрический метод	0.1	-
1795	-	-	445173.91	2236156.65	Картометрический метод	0.1	-

2. Сведения о характерных точках границ объекта							
Обозначение характерных точек границ	Существующие координаты, м		Измененные (уточненные) координаты, м		Метод определения координат характерной точки	Средняя квадратическая погрешность положения характерной точки (Mt), м	Описание обозначения точки на местности (при наличии)
	X	Y	X	Y			
1	2	3	4	5	6	7	8
1796	-	-	445173.67	2236156.81	Картометрический метод	0.1	-
1797	-	-	445173.44	2236156.95	Картометрический метод	0.1	-
1798	-	-	445173.20	2236157.12	Картометрический метод	0.1	-
1799	-	-	445172.99	2236157.28	Картометрический метод	0.1	-
1800	-	-	445172.75	2236157.45	Картометрический метод	0.1	-
1801	-	-	445172.53	2236157.61	Картометрический метод	0.1	-
1802	-	-	445172.30	2236157.78	Картометрический метод	0.1	-
1803	-	-	445172.09	2236157.96	Картометрический метод	0.1	-
1804	-	-	445171.87	2236158.13	Картометрический метод	0.1	-
1805	-	-	445168.69	2236161.03	Картометрический метод	0.1	-
1806	-	-	445159.86	2236181.76	Картометрический метод	0.1	-
1807	-	-	445139.34	2236204.47	Картометрический метод	0.1	-
1808	-	-	445123.88	2236273.16	Картометрический метод	0.1	-
1809	-	-	445114.39	2236276.97	Картометрический метод	0.1	-
1810	-	-	445113.26	2236278.37	Картометрический метод	0.1	-
1811	-	-	445103.98	2236281.18	Картометрический метод	0.1	-
1812	-	-	445061.95	2236333.24	Картометрический метод	0.1	-
1813	-	-	445036.00	2236321.60	Картометрический метод	0.1	-
1814	-	-	445063.63	2236296.48	Картометрический метод	0.1	-
1815	-	-	445061.92	2236293.25	Картометрический метод	0.1	-
1816	-	-	445061.07	2236289.42	Картометрический метод	0.1	-
1817	-	-	445059.15	2236285.88	Картометрический метод	0.1	-
1818	-	-	445054.37	2236277.94	Картометрический метод	0.1	-
1819	-	-	445052.06	2236276.60	Картометрический метод	0.1	-
1820	-	-	445050.14	2236275.49	Картометрический метод	0.1	-
1821	-	-	445044.36	2236272.80	Картометрический метод	0.1	-

2. Сведения о характерных точках границ объекта							
Обозначение характерных точек границ	Существующие координаты, м		Измененные (уточненные) координаты, м		Метод определения координат характерной точки	Средняя квадратическая погрешность положения характерной точки (Mt), м	Описание обозначения точки на местности (при наличии)
	X	Y	X	Y			
1	2	3	4	5	6	7	8
1822	-	-	445046.59	2236263.66	Картометрический метод	0.1	-
1823	-	-	445057.47	2236254.92	Картометрический метод	0.1	-
1824	-	-	445073.28	2236230.34	Картометрический метод	0.1	-
1825	-	-	445115.60	2236213.23	Картометрический метод	0.1	-
1826	-	-	445155.64	2236150.37	Картометрический метод	0.1	-
1827	-	-	445184.57	2236101.00	Картометрический метод	0.1	-
1828	-	-	445186.66	2236097.70	Картометрический метод	0.1	-
1829	-	-	445205.90	2236095.02	Картометрический метод	0.1	-
1830	-	-	445212.69	2236084.79	Картометрический метод	0.1	-
1831	-	-	445218.86	2236063.50	Картометрический метод	0.1	-
1832	-	-	445221.50	2236051.87	Картометрический метод	0.1	-
1833	-	-	445223.95	2236048.28	Картометрический метод	0.1	-
1834	-	-	445225.14	2236047.55	Картометрический метод	0.1	-
1835	-	-	445231.04	2236040.80	Картометрический метод	0.1	-
1836	-	-	445259.86	2236038.99	Картометрический метод	0.1	-
1837	-	-	445259.66	2236001.38	Картометрический метод	0.1	-
1838	-	-	445252.39	2235984.29	Картометрический метод	0.1	-
1839	-	-	445247.17	2235949.62	Картометрический метод	0.1	-
1840	-	-	445248.37	2235945.51	Картометрический метод	0.1	-
1841	-	-	445248.03	2235942.60	Картометрический метод	0.1	-
1842	-	-	445246.71	2235939.98	Картометрический метод	0.1	-
1843	-	-	445241.10	2235933.46	Картометрический метод	0.1	-
1844	-	-	445235.41	2235925.34	Картометрический метод	0.1	-
1845	-	-	445231.82	2235903.28	Картометрический метод	0.1	-
1846	-	-	445232.93	2235884.67	Картометрический метод	0.1	-
1847	-	-	445235.85	2235858.72	Картометрический метод	0.1	-

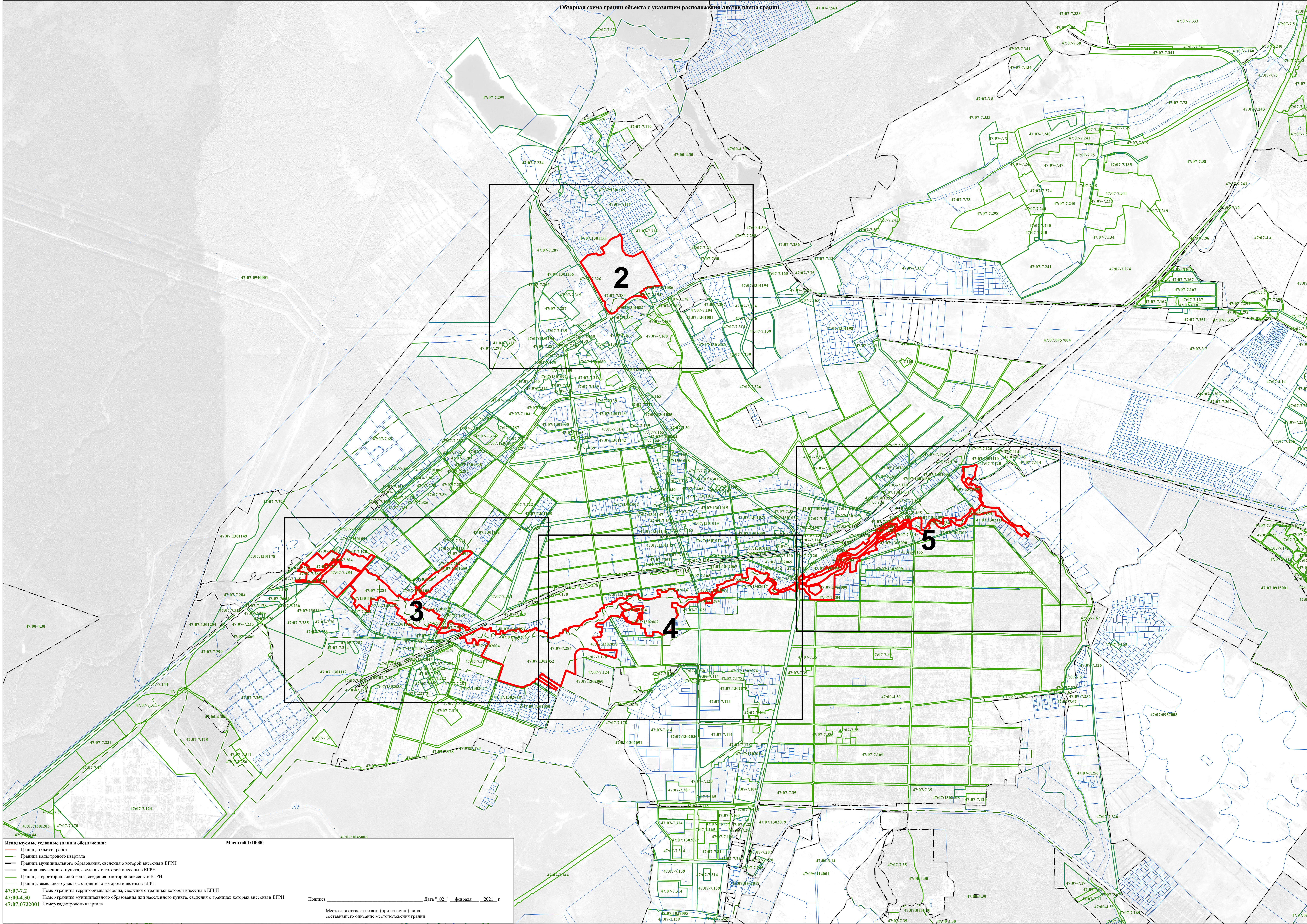
2. Сведения о характерных точках границ объекта							
Обозначение характерных точек границ	Существующие координаты, м		Измененные (уточненные) координаты, м		Метод определения координат характерной точки	Средняя квадратическая погрешность положения характерной точки (M _t), м	Описание обозначения точки на местности (при наличии)
	X	Y	X	Y			
1	2	3	4	5	6	7	8
1848	-	-	445237.68	2235856.51	Картометрический метод	0.1	-
1849	-	-	445269.48	2235855.77	Картометрический метод	0.1	-
1850	-	-	445273.66	2235872.00	Картометрический метод	0.1	-
1851	-	-	445285.32	2235880.49	Картометрический метод	0.1	-
1852	-	-	445291.48	2235895.78	Картометрический метод	0.1	-
1853	-	-	445305.72	2235895.97	Картометрический метод	0.1	-
1854	-	-	445324.01	2235921.23	Картометрический метод	0.1	-
1855	-	-	445373.46	2235895.44	Картометрический метод	0.1	-
1856	-	-	445391.05	2235901.57	Картометрический метод	0.1	-
1857	-	-	445401.43	2235896.81	Картометрический метод	0.1	-
1858	-	-	445413.39	2235902.20	Картометрический метод	0.1	-
1859	-	-	445426.47	2235891.44	Картометрический метод	0.1	-
1860	-	-	445432.08	2235894.05	Картометрический метод	0.1	-
1861	-	-	445438.67	2235881.65	Картометрический метод	0.1	-
1862	-	-	445434.08	2235878.10	Картометрический метод	0.1	-
1863	-	-	445451.09	2235860.48	Картометрический метод	0.1	-
1864	-	-	445453.01	2235849.89	Картометрический метод	0.1	-
1865	-	-	445466.13	2235823.88	Картометрический метод	0.1	-
1866	-	-	445470.37	2235818.62	Картометрический метод	0.1	-
1867	-	-	445470.83	2235804.04	Картометрический метод	0.1	-
1868	-	-	445467.90	2235796.52	Картометрический метод	0.1	-
1869	-	-	445466.69	2235795.49	Картометрический метод	0.1	-
1870	-	-	445483.08	2235779.20	Картометрический метод	0.1	-
1871	-	-	445494.52	2235770.65	Картометрический метод	0.1	-
1872	-	-	445540.13	2235738.92	Картометрический метод	0.1	-
1873	-	-	445555.76	2235744.04	Картометрический метод	0.1	-

2. Сведения о характерных точках границ объекта							
Обозначение характерных точек границ	Существующие координаты, м		Измененные (уточненные) координаты, м		Метод определения координат характерной точки	Средняя квадратическая погрешность положения характерной точки (Mt), м	Описание обозначения точки на местности (при наличии)
	X	Y	X	Y			
1	2	3	4	5	6	7	8
1874	-	-	445585.50	2235749.89	Картометрический метод	0.1	-
1875	-	-	445579.36	2235753.02	Картометрический метод	0.1	-
1876	-	-	445574.65	2235752.81	Картометрический метод	0.1	-
1877	-	-	445568.00	2235752.01	Картометрический метод	0.1	-
1878	-	-	445559.23	2235755.34	Картометрический метод	0.1	-
1879	-	-	445559.32	2235759.94	Картометрический метод	0.1	-
1880	-	-	445568.40	2235759.65	Картометрический метод	0.1	-
1881	-	-	445588.79	2235757.82	Картометрический метод	0.1	-
1882	-	-	445599.47	2235759.01	Картометрический метод	0.1	-
1883	-	-	445608.04	2235756.87	Картометрический метод	0.1	-
1884	-	-	445614.69	2235755.13	Картометрический метод	0.1	-
1885	-	-	445620.40	2235754.61	Картометрический метод	0.1	-
1886	-	-	445628.07	2235754.09	Картометрический метод	0.1	-
1887	-	-	445640.15	2235749.28	Картометрический метод	0.1	-
1888	-	-	445646.27	2235748.45	Картометрический метод	0.1	-
1889	-	-	445652.33	2235747.84	Картометрический метод	0.1	-
1890	-	-	445651.38	2235768.33	Картометрический метод	0.1	-
1891	-	-	445657.55	2235816.19	Картометрический метод	0.1	-
1892	-	-	445664.93	2235851.81	Картометрический метод	0.1	-
1893	-	-	445671.64	2235866.82	Картометрический метод	0.1	-
1420	-	-	445659.67	2235873.92	Картометрический метод	0.1	-
1894	-	-	447525.00	2232780.00	Картометрический метод	0.1	-
1895	-	-	447510.00	2232837.99	Картометрический метод	0.1	-
1896	-	-	447513.66	2232844.93	Картометрический метод	0.1	-
1897	-	-	447534.21	2232883.85	Картометрический метод	0.1	-
1898	-	-	447553.88	2232921.11	Картометрический метод	0.1	-

2. Сведения о характерных точках границ объекта							
Обозначение характерных точек границ	Существующие координаты, м		Измененные (уточненные) координаты, м		Метод определения координат характерной точки	Средняя квадратическая погрешность положения характерной точки (Mt), м	Описание обозначения точки на местности (при наличии)
	X	Y	X	Y			
1	2	3	4	5	6	7	8
1899	-	-	447557.00	2232927.02	Картометрический метод	0.1	-
1900	-	-	447317.94	2233057.40	Картометрический метод	0.1	-
1901	-	-	447254.98	2233091.74	Картометрический метод	0.1	-
1902	-	-	447250.47	2233048.60	Картометрический метод	0.1	-
1903	-	-	447242.57	2233001.44	Картометрический метод	0.1	-
1904	-	-	447238.55	2232977.41	Картометрический метод	0.1	-
1905	-	-	447232.99	2232958.76	Картометрический метод	0.1	-
1906	-	-	447224.46	2232932.61	Картометрический метод	0.1	-
1907	-	-	447214.41	2232939.55	Картометрический метод	0.1	-
1908	-	-	447197.61	2232904.44	Картометрический метод	0.1	-
1909	-	-	447177.78	2232914.58	Картометрический метод	0.1	-
1910	-	-	447176.18	2232927.37	Картометрический метод	0.1	-
1911	-	-	447170.19	2232937.16	Картометрический метод	0.1	-
1912	-	-	447162.48	2232939.74	Картометрический метод	0.1	-
1913	-	-	447141.41	2232960.53	Картометрический метод	0.1	-
1914	-	-	447152.85	2232926.97	Картометрический метод	0.1	-
1915	-	-	447159.26	2232914.45	Картометрический метод	0.1	-
1916	-	-	447164.21	2232894.07	Картометрический метод	0.1	-
1917	-	-	447165.03	2232878.99	Картометрический метод	0.1	-
1918	-	-	447164.08	2232866.90	Картометрический метод	0.1	-
1919	-	-	447161.56	2232855.57	Картометрический метод	0.1	-
1920	-	-	447158.20	2232843.68	Картометрический метод	0.1	-
1921	-	-	447152.75	2232829.42	Картометрический метод	0.1	-
1922	-	-	447144.45	2232813.50	Картометрический метод	0.1	-
1923	-	-	447136.43	2232801.47	Картометрический метод	0.1	-
1924	-	-	447118.42	2232779.61	Картометрический метод	0.1	-

2. Сведения о характерных точках границ объекта							
Обозначение характерных точек границ	Существующие координаты, м		Измененные (уточненные) координаты, м		Метод определения координат характерной точки	Средняя квадратическая погрешность положения характерной точки (Mt), м	Описание обозначения точки на местности (при наличии)
	X	Y	X	Y			
1	2	3	4	5	6	7	8
1925	-	-	447048.86	2232707.26	Картометрический метод	0.1	-
1926	-	-	447037.75	2232696.95	Картометрический метод	0.1	-
1927	-	-	447034.04	2232700.68	Картометрический метод	0.1	-
1928	-	-	447021.66	2232685.78	Картометрический метод	0.1	-
1929	-	-	447018.35	2232681.27	Картометрический метод	0.1	-
1930	-	-	447012.13	2232669.72	Картометрический метод	0.1	-
1931	-	-	447007.06	2232658.12	Картометрический метод	0.1	-
1932	-	-	447006.05	2232645.83	Картометрический метод	0.1	-
1933	-	-	447017.65	2232629.82	Картометрический метод	0.1	-
1934	-	-	447033.05	2232619.11	Картометрический метод	0.1	-
1935	-	-	447030.94	2232616.04	Картометрический метод	0.1	-
1936	-	-	447072.00	2232592.79	Картометрический метод	0.1	-
1937	-	-	447077.18	2232589.20	Картометрический метод	0.1	-
1938	-	-	447085.85	2232592.76	Картометрический метод	0.1	-
1939	-	-	447102.89	2232595.62	Картометрический метод	0.1	-
1940	-	-	447114.55	2232586.31	Картометрический метод	0.1	-
1941	-	-	447115.24	2232578.18	Картометрический метод	0.1	-
1942	-	-	447341.56	2232452.52	Картометрический метод	0.1	-
1943	-	-	447460.37	2232376.08	Картометрический метод	0.1	-
1944	-	-	447523.96	2232440.98	Картометрический метод	0.1	-
1945	-	-	447538.24	2232515.04	Картометрический метод	0.1	-
1946	-	-	447519.73	2232533.03	Картометрический метод	0.1	-
1947	-	-	447525.20	2232552.13	Картометрический метод	0.1	-
1948	-	-	447535.20	2232580.46	Картометрический метод	0.1	-
1949	-	-	447536.43	2232582.28	Картометрический метод	0.1	-
1950	-	-	447538.69	2232588.35	Картометрический метод	0.1	-

Обзорная схема границ объекта с указанием расположения листов плана границ



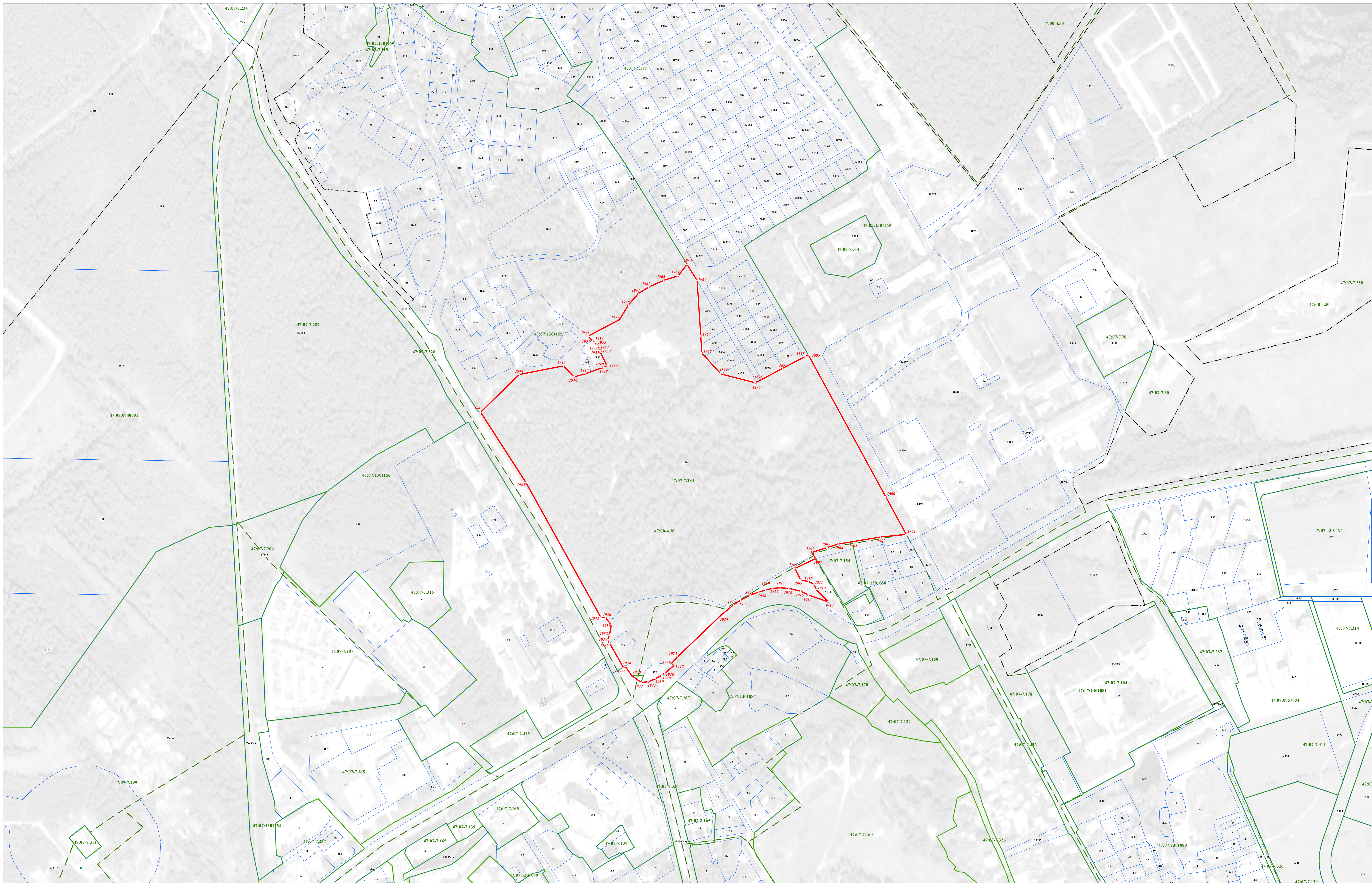
Используемые условные знаки и обозначения:
— Граница объекта работ
— Граница кадастрового квартала
— Граница муниципального образования, сведения о которой внесены в ЕГРН
— Граница населенного пункта, сведения о которой внесены в ЕГРН
— Граница территориальной зоны, сведения о которой внесены в ЕГРН
— Граница земельного участка, сведения о котором внесены в ЕГРН

47:07-7.2 Номер границы территориальной зоны, сведения о границах которой внесены в ЕГРН
47:00-4.30 Номер границы муниципального образования или населенного пункта, сведения о границах которых внесены в ЕГРН
47:07:0722001 Номер кадастрового квартала

Масштаб 1:10000

Подпись _____ Дата " 02 " февраля 2021 г.

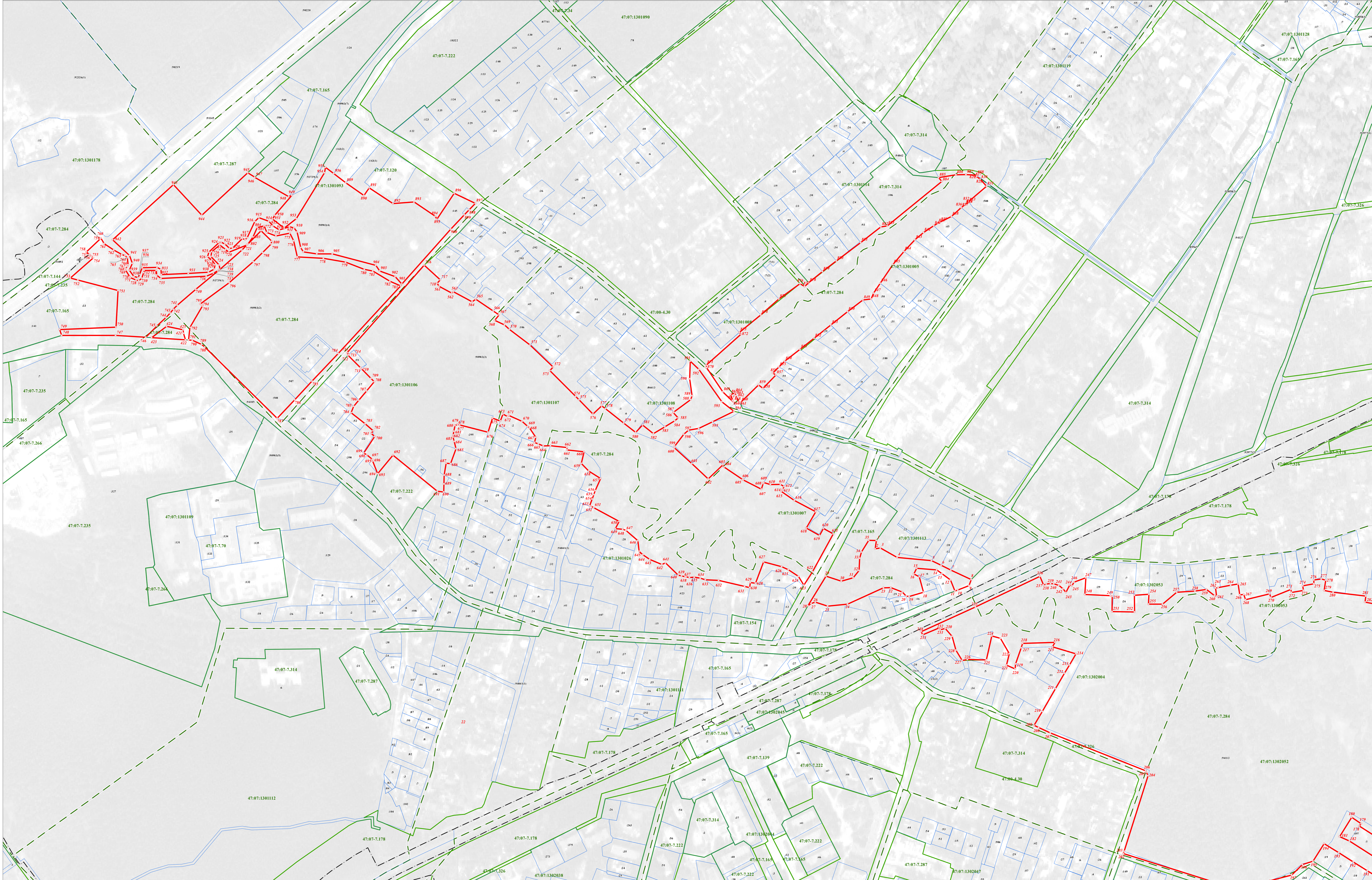
Место для оттиска печати (при наличии) лица, составившего описание местоположения границ



- Используемые условные знаки и обозначения:**
- Граница объекта работ
 - Граница кадастрового квартала
 - Граница муниципального образования, сведения о которой внесены в ЕГРН
 - Граница населенного пункта, сведения о которой внесены в ЕГРН
 - Граница территориальной зоны, сведения о которой внесены в ЕГРН
 - Граница земельного участка, сведения о котором внесены в ЕГРН
 - Характерная точка границы объекта работ
 - Номер земельного участка, сведения о границах которого внесены в ЕГРН, в кадастровом квартале
 - Номер границы территориальной зоны, сведения о границах которой внесены в ЕГРН
 - Номер границы муниципального образования или населенного пункта, сведения о границах которых внесены в ЕГРН
 - Номер кадастрового квартала

Масштаб 1:2000

Подпись _____ Дата " 02 " февраля 2021 г.
Место для отиска печати (при наличии) лица, составившего описание местоположения границ

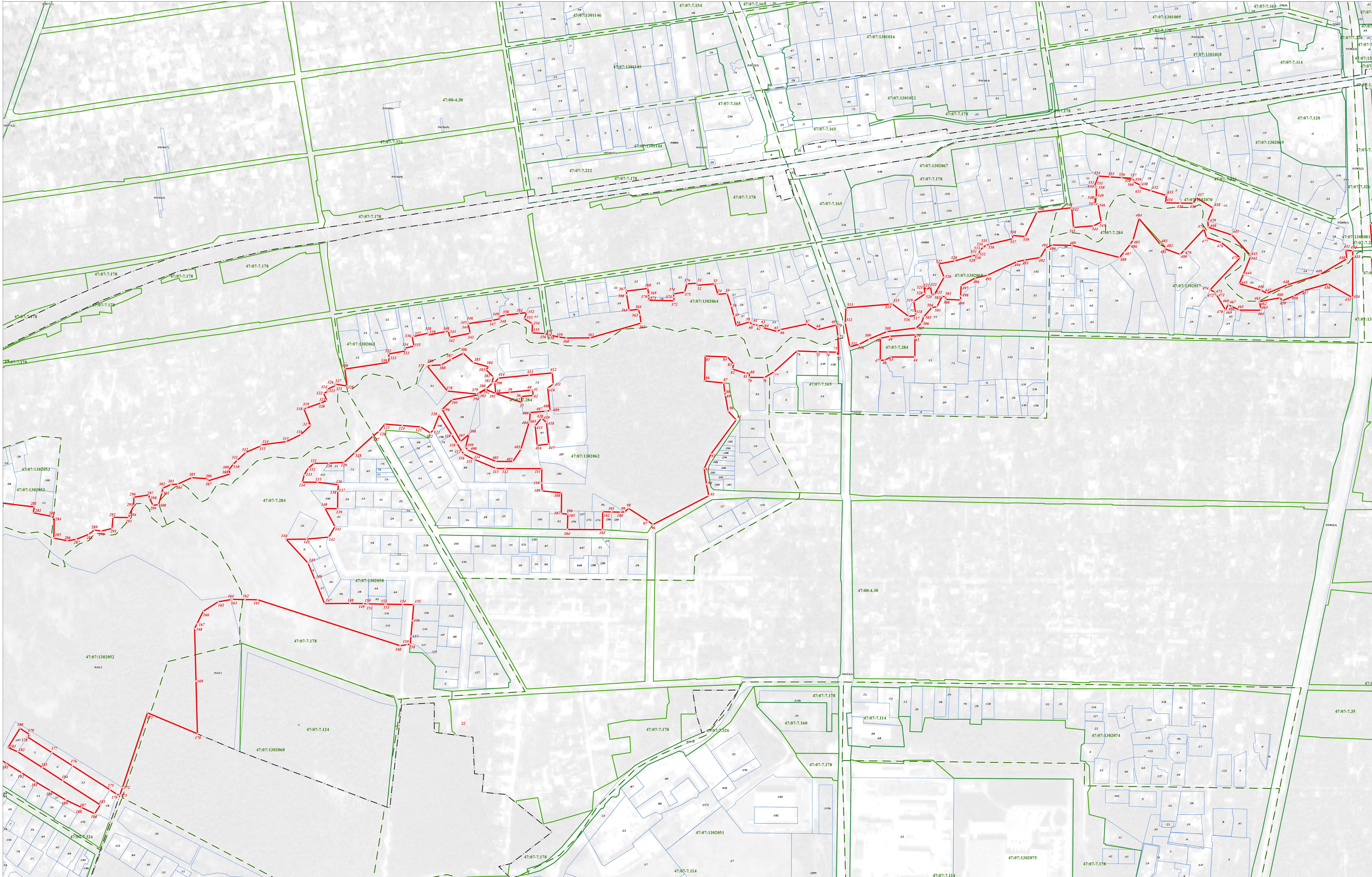


Используемые условные знаки и обозначения:
— Граница объекта работ
— Граница кадастрового квартала
— Граница муниципального образования, сведения о которой внесены в ЕГРН
— Граница населенного пункта, сведения о которой внесены в ЕГРН
— Граница территориальной зоны, сведения о которой внесены в ЕГРН
— Граница земельного участка, сведения о котором внесены в ЕГРН
• 22 Характерная точка границы объекта работ
• 483 Номер земельного участка, сведения о границах которого внесены в ЕГРН, в кадастровом квартале
47:07-7.2 Номер границы территориальной зоны, сведения о границах которой внесены в ЕГРН
47:00-4.30 Номер границы муниципального образования или населенного пункта, сведения о границах которых внесены в ЕГРН
47:07-0722001 Номер кадастрового квартала

Масштаб 1:2000

Подпись _____ Дата " 02 " февраля 2021 г.

Место для оттиска печати (при наличии) лица, составившего описание местоположения границ



Используемые основные линии и обозначения:
— Граница объекта работ
— Граница кадастрового квартала
— Граница муниципального образования, сведения о которой внесены в ЕГРН
— Граница населенного пункта, сведения о которой внесены в ЕГРН
— Граница территориальной зоны, сведения о которой внесены в ЕГРН
— Граница земельного участка, сведения о котором внесены в ЕГРН
••• Характерная точка границы объекта работ
:483 Номер земельного участка, сведения о границах которого внесены в ЕГРН, в кадастровом квартале
47:07-7.2 Номер границы территориальной зоны, сведения о границах которой внесены в ЕГРН
47:00-4.30 Номер границы муниципального образования или населенного пункта, сведения о границах которых внесены в ЕГРН
47:07-0722001 Номер кадастрового квартала

Масштаб 1:20000

Подпись _____ Дата " 02 " февраля 2021 г.

Место для отрисовки печати (при наличии) лица, составившего описание местоположения границ

**Текстовое описание местоположения границ
населенных пунктов, территориальных зон, особо охраняемых природных
территорий, зон с особыми условиями использования территорий**

Прохождение границы		Описание прохождения границы
от точки	до точки	
1	2	3
1	2	-
2	3	-
3	4	-
4	5	-
5	6	-
6	7	-
7	8	-
8	9	-
9	10	-
10	11	-
11	12	-
12	13	-
13	14	-
14	15	-
15	16	-
16	17	-
17	18	-
18	19	-
19	20	-
20	21	-
21	22	-
22	23	-
23	24	-
24	25	-
25	26	-
26	27	-
27	28	-
28	29	-
29	30	-
30	31	-
31	32	-
32	33	-
33	34	-
34	35	-
35	1	-
36	37	-

**Текстовое описание местоположения границ
населенных пунктов, территориальных зон, особо охраняемых природных
территорий, зон с особыми условиями использования территорий**

Прохождение границы		Описание прохождения границы
от точки	до точки	
1	2	3
37	38	-
38	39	-
39	40	-
40	41	-
41	42	-
42	43	-
43	36	-
44	45	-
45	46	-
46	47	-
47	48	-
48	49	-
49	50	-
50	51	-
51	52	-
52	53	-
53	54	-
54	55	-
55	56	-
56	57	-
57	58	-
58	59	-
59	60	-
60	61	-
61	62	-
62	63	-
63	64	-
64	65	-
65	66	-
66	67	-
67	68	-
68	69	-
69	70	-
70	71	-
71	72	-
72	73	-

**Текстовое описание местоположения границ
населенных пунктов, территориальных зон, особо охраняемых природных
территорий, зон с особыми условиями использования территорий**

Прохождение границы		Описание прохождения границы
от точки	до точки	
1	2	3
73	74	-
74	75	-
75	76	-
76	77	-
77	78	-
78	79	-
79	80	-
80	81	-
81	82	-
82	83	-
83	84	-
84	85	-
85	86	-
86	87	-
87	88	-
88	89	-
89	90	-
90	91	-
91	92	-
92	93	-
93	94	-
94	95	-
95	96	-
96	97	-
97	98	-
98	99	-
99	100	-
100	101	-
101	102	-
102	103	-
103	104	-
104	105	-
105	106	-
106	107	-
107	108	-
108	109	-

**Текстовое описание местоположения границ
населенных пунктов, территориальных зон, особо охраняемых природных
территорий, зон с особыми условиями использования территорий**

Прохождение границы		Описание прохождения границы
от точки	до точки	
1	2	3
109	110	-
110	111	-
111	112	-
112	113	-
113	114	-
114	115	-
115	116	-
116	117	-
117	118	-
118	119	-
119	120	-
120	121	-
121	122	-
122	123	-
123	124	-
124	125	-
125	126	-
126	127	-
127	128	-
128	129	-
129	130	-
130	131	-
131	132	-
132	133	-
133	134	-
134	135	-
135	136	-
136	137	-
137	138	-
138	139	-
139	140	-
140	141	-
141	142	-
142	143	-
143	144	-
144	145	-

**Текстовое описание местоположения границ
населенных пунктов, территориальных зон, особо охраняемых природных
территорий, зон с особыми условиями использования территорий**

Прохождение границы		Описание прохождения границы
от точки	до точки	
1	2	3
145	146	-
146	147	-
147	148	-
148	149	-
149	150	-
150	151	-
151	152	-
152	153	-
153	154	-
154	155	-
155	156	-
156	157	-
157	158	-
158	159	-
159	160	-
160	161	-
161	162	-
162	163	-
163	164	-
164	165	-
165	166	-
166	167	-
167	168	-
168	169	-
169	170	-
170	171	-
171	172	-
172	173	-
173	174	-
174	175	-
175	176	-
176	177	-
177	178	-
178	179	-
179	180	-
180	181	-

**Текстовое описание местоположения границ
населенных пунктов, территориальных зон, особо охраняемых природных
территорий, зон с особыми условиями использования территорий**

Прохождение границы		Описание прохождения границы
от точки	до точки	
1	2	3
181	182	-
182	183	-
183	184	-
184	185	-
185	186	-
186	187	-
187	188	-
188	189	-
189	190	-
190	191	-
191	192	-
192	193	-
193	194	-
194	195	-
195	196	-
196	197	-
197	198	-
198	199	-
199	200	-
200	201	-
201	202	-
202	203	-
203	204	-
204	205	-
205	206	-
206	207	-
207	208	-
208	209	-
209	210	-
210	211	-
211	212	-
212	213	-
213	214	-
214	215	-
215	216	-
216	217	-

**Текстовое описание местоположения границ
населенных пунктов, территориальных зон, особо охраняемых природных
территорий, зон с особыми условиями использования территорий**

Прохождение границы		Описание прохождения границы
от точки	до точки	
1	2	3
217	218	-
218	219	-
219	220	-
220	221	-
221	222	-
222	223	-
223	224	-
224	225	-
225	226	-
226	227	-
227	228	-
228	229	-
229	230	-
230	231	-
231	232	-
232	233	-
233	234	-
234	235	-
235	236	-
236	237	-
237	238	-
238	239	-
239	240	-
240	241	-
241	242	-
242	243	-
243	244	-
244	245	-
245	246	-
246	247	-
247	248	-
248	249	-
249	250	-
250	251	-
251	252	-
252	253	-

**Текстовое описание местоположения границ
населенных пунктов, территориальных зон, особо охраняемых природных
территорий, зон с особыми условиями использования территорий**

Прохождение границы		Описание прохождения границы
от точки	до точки	
1	2	3
253	254	-
254	255	-
255	256	-
256	257	-
257	258	-
258	259	-
259	260	-
260	261	-
261	262	-
262	263	-
263	264	-
264	265	-
265	266	-
266	267	-
267	268	-
268	269	-
269	270	-
270	271	-
271	272	-
272	273	-
273	274	-
274	275	-
275	276	-
276	277	-
277	278	-
278	279	-
279	280	-
280	281	-
281	282	-
282	283	-
283	284	-
284	285	-
285	286	-
286	287	-
287	288	-
288	289	-

**Текстовое описание местоположения границ
населенных пунктов, территориальных зон, особо охраняемых природных
территорий, зон с особыми условиями использования территорий**

Прохождение границы		Описание прохождения границы
от точки	до точки	
1	2	3
289	290	-
290	291	-
291	292	-
292	293	-
293	294	-
294	295	-
295	296	-
296	297	-
297	298	-
298	299	-
299	300	-
300	301	-
301	302	-
302	303	-
303	304	-
304	305	-
305	306	-
306	307	-
307	308	-
308	309	-
309	310	-
310	311	-
311	312	-
312	313	-
313	314	-
314	315	-
315	316	-
316	317	-
317	318	-
318	319	-
319	320	-
320	321	-
321	322	-
322	323	-
323	324	-
324	325	-

**Текстовое описание местоположения границ
населенных пунктов, территориальных зон, особо охраняемых природных
территорий, зон с особыми условиями использования территорий**

Прохождение границы		Описание прохождения границы
от точки	до точки	
1	2	3
325	326	-
326	327	-
327	328	-
328	329	-
329	330	-
330	331	-
331	332	-
332	333	-
333	334	-
334	335	-
335	336	-
336	337	-
337	338	-
338	339	-
339	340	-
340	341	-
341	342	-
342	343	-
343	344	-
344	345	-
345	346	-
346	347	-
347	348	-
348	349	-
349	350	-
350	351	-
351	352	-
352	353	-
353	354	-
354	355	-
355	356	-
356	357	-
357	358	-
358	359	-
359	360	-
360	361	-

**Текстовое описание местоположения границ
населенных пунктов, территориальных зон, особо охраняемых природных
территорий, зон с особыми условиями использования территорий**

Прохождение границы		Описание прохождения границы
от точки	до точки	
1	2	3
361	362	-
362	363	-
363	364	-
364	365	-
365	366	-
366	367	-
367	368	-
368	369	-
369	44	-
370	371	-
371	372	-
372	373	-
373	374	-
374	375	-
375	376	-
376	377	-
377	378	-
378	379	-
379	380	-
380	381	-
381	382	-
382	370	-
383	384	-
384	385	-
385	386	-
386	387	-
387	388	-
388	389	-
389	390	-
390	391	-
391	392	-
392	393	-
393	394	-
394	395	-
395	396	-
396	397	-

**Текстовое описание местоположения границ
населенных пунктов, территориальных зон, особо охраняемых природных
территорий, зон с особыми условиями использования территорий**

Прохождение границы		Описание прохождения границы
от точки	до точки	
1	2	3
397	398	-
398	399	-
399	400	-
400	401	-
401	402	-
402	403	-
403	404	-
404	405	-
405	406	-
406	407	-
407	383	-
408	409	-
409	410	-
410	411	-
411	412	-
412	413	-
413	408	-
414	415	-
415	416	-
416	417	-
417	418	-
418	419	-
419	420	-
420	414	-
421	422	-
422	423	-
423	424	-
424	425	-
425	421	-
426	427	-
427	428	-
428	429	-
429	426	-
430	431	-
431	432	-
432	433	-

**Текстовое описание местоположения границ
населенных пунктов, территориальных зон, особо охраняемых природных
территорий, зон с особыми условиями использования территорий**

Прохождение границы		Описание прохождения границы
от точки	до точки	
1	2	3
433	434	-
434	435	-
435	436	-
436	437	-
437	438	-
438	439	-
439	440	-
440	441	-
441	442	-
442	443	-
443	444	-
444	445	-
445	446	-
446	447	-
447	448	-
448	449	-
449	450	-
450	451	-
451	452	-
452	453	-
453	454	-
454	455	-
455	456	-
456	457	-
457	458	-
458	459	-
459	460	-
460	461	-
461	462	-
462	463	-
463	464	-
464	465	-
465	466	-
466	467	-
467	468	-
468	469	-

**Текстовое описание местоположения границ
населенных пунктов, территориальных зон, особо охраняемых природных
территорий, зон с особыми условиями использования территорий**

Прохождение границы		Описание прохождения границы
от точки	до точки	
1	2	3
469	470	-
470	471	-
471	472	-
472	473	-
473	474	-
474	475	-
475	476	-
476	477	-
477	478	-
478	479	-
479	480	-
480	481	-
481	482	-
482	483	-
483	484	-
484	485	-
485	486	-
486	487	-
487	488	-
488	489	-
489	490	-
490	491	-
491	492	-
492	493	-
493	494	-
494	495	-
495	496	-
496	497	-
497	498	-
498	499	-
499	500	-
500	501	-
501	502	-
502	503	-
503	504	-
504	505	-

**Текстовое описание местоположения границ
населенных пунктов, территориальных зон, особо охраняемых природных
территорий, зон с особыми условиями использования территорий**

Прохождение границы		Описание прохождения границы
от точки	до точки	
1	2	3
505	506	-
506	507	-
507	508	-
508	509	-
509	510	-
510	511	-
511	512	-
512	513	-
513	514	-
514	515	-
515	516	-
516	517	-
517	518	-
518	519	-
519	520	-
520	521	-
521	522	-
522	523	-
523	524	-
524	525	-
525	526	-
526	527	-
527	528	-
528	529	-
529	530	-
530	531	-
531	532	-
532	533	-
533	534	-
534	535	-
535	536	-
536	537	-
537	538	-
538	539	-
539	540	-
540	541	-

**Текстовое описание местоположения границ
населенных пунктов, территориальных зон, особо охраняемых природных
территорий, зон с особыми условиями использования территорий**

Прохождение границы		Описание прохождения границы
от точки	до точки	
1	2	3
541	542	-
542	543	-
543	544	-
544	545	-
545	546	-
546	547	-
547	548	-
548	549	-
549	550	-
550	551	-
551	552	-
552	553	-
553	554	-
554	555	-
555	556	-
556	557	-
557	558	-
558	559	-
559	560	-
560	430	-
561	562	-
562	563	-
563	564	-
564	565	-
565	566	-
566	567	-
567	568	-
568	569	-
569	570	-
570	571	-
571	572	-
572	573	-
573	574	-
574	575	-
575	576	-
576	577	-

**Текстовое описание местоположения границ
населенных пунктов, территориальных зон, особо охраняемых природных
территорий, зон с особыми условиями использования территорий**

Прохождение границы		Описание прохождения границы
от точки	до точки	
1	2	3
577	578	-
578	579	-
579	580	-
580	581	-
581	582	-
582	583	-
583	584	-
584	585	-
585	586	-
586	587	-
587	588	-
588	589	-
589	590	-
590	591	-
591	592	-
592	593	-
593	594	-
594	595	-
595	596	-
596	597	-
597	598	-
598	599	-
599	600	-
600	601	-
601	602	-
602	603	-
603	604	-
604	605	-
605	606	-
606	607	-
607	608	-
608	609	-
609	610	-
610	611	-
611	612	-
612	613	-

**Текстовое описание местоположения границ
населенных пунктов, территориальных зон, особо охраняемых природных
территорий, зон с особыми условиями использования территорий**

Прохождение границы		Описание прохождения границы
от точки	до точки	
1	2	3
613	614	-
614	615	-
615	616	-
616	617	-
617	618	-
618	619	-
619	620	-
620	621	-
621	622	-
622	623	-
623	624	-
624	625	-
625	626	-
626	627	-
627	628	-
628	629	-
629	630	-
630	631	-
631	632	-
632	633	-
633	634	-
634	635	-
635	636	-
636	637	-
637	638	-
638	639	-
639	640	-
640	641	-
641	642	-
642	643	-
643	644	-
644	645	-
645	646	-
646	647	-
647	648	-
648	649	-

**Текстовое описание местоположения границ
населенных пунктов, территориальных зон, особо охраняемых природных
территорий, зон с особыми условиями использования территорий**

Прохождение границы		Описание прохождения границы
от точки	до точки	
1	2	3
649	650	-
650	651	-
651	652	-
652	653	-
653	654	-
654	655	-
655	656	-
656	657	-
657	658	-
658	659	-
659	660	-
660	661	-
661	662	-
662	663	-
663	664	-
664	665	-
665	666	-
666	667	-
667	668	-
668	669	-
669	670	-
670	671	-
671	672	-
672	673	-
673	674	-
674	675	-
675	676	-
676	677	-
677	678	-
678	679	-
679	680	-
680	681	-
681	682	-
682	683	-
683	684	-
684	685	-

**Текстовое описание местоположения границ
населенных пунктов, территориальных зон, особо охраняемых природных
территорий, зон с особыми условиями использования территорий**

Прохождение границы		Описание прохождения границы
от точки	до точки	
1	2	3
685	686	-
686	687	-
687	688	-
688	689	-
689	690	-
690	691	-
691	692	-
692	693	-
693	694	-
694	695	-
695	696	-
696	697	-
697	698	-
698	699	-
699	700	-
700	701	-
701	702	-
702	703	-
703	704	-
704	705	-
705	706	-
706	707	-
707	708	-
708	709	-
709	710	-
710	711	-
711	712	-
712	713	-
713	714	-
714	715	-
715	716	-
716	717	-
717	718	-
718	561	-
719	720	-
720	721	-

**Текстовое описание местоположения границ
населенных пунктов, территориальных зон, особо охраняемых природных
территорий, зон с особыми условиями использования территорий**

Прохождение границы		Описание прохождения границы
от точки	до точки	
1	2	3
721	722	-
722	723	-
723	724	-
724	725	-
725	726	-
726	727	-
727	719	-
728	729	-
729	730	-
730	731	-
731	732	-
732	733	-
733	734	-
734	735	-
735	736	-
736	737	-
737	738	-
738	739	-
739	740	-
740	741	-
741	742	-
742	743	-
743	744	-
744	745	-
745	746	-
746	747	-
747	748	-
748	749	-
749	750	-
750	751	-
751	752	-
752	753	-
753	754	-
754	755	-
755	756	-
756	757	-

**Текстовое описание местоположения границ
населенных пунктов, территориальных зон, особо охраняемых природных
территорий, зон с особыми условиями использования территорий**

Прохождение границы		Описание прохождения границы
от точки	до точки	
1	2	3
757	758	-
758	759	-
759	760	-
760	761	-
761	762	-
762	763	-
763	764	-
764	765	-
765	766	-
766	767	-
767	768	-
768	769	-
769	770	-
770	771	-
771	728	-
772	773	-
773	774	-
774	775	-
775	776	-
776	777	-
777	778	-
778	779	-
779	780	-
780	781	-
781	782	-
782	783	-
783	784	-
784	785	-
785	786	-
786	787	-
787	788	-
788	789	-
789	790	-
790	791	-
791	792	-
792	793	-

**Текстовое описание местоположения границ
населенных пунктов, территориальных зон, особо охраняемых природных
территорий, зон с особыми условиями использования территорий**

Прохождение границы		Описание прохождения границы
от точки	до точки	
1	2	3
793	794	-
794	795	-
795	796	-
796	797	-
797	798	-
798	799	-
799	800	-
800	801	-
801	802	-
802	803	-
803	804	-
804	772	-
805	806	-
806	807	-
807	808	-
808	809	-
809	810	-
810	811	-
811	812	-
812	813	-
813	814	-
814	815	-
815	816	-
816	817	-
817	818	-
818	819	-
819	820	-
820	821	-
821	822	-
822	823	-
823	824	-
824	825	-
825	826	-
826	805	-
827	828	-
828	829	-

**Текстовое описание местоположения границ
населенных пунктов, территориальных зон, особо охраняемых природных
территорий, зон с особыми условиями использования территорий**

Прохождение границы		Описание прохождения границы
от точки	до точки	
1	2	3
829	830	-
830	831	-
831	832	-
832	833	-
833	834	-
834	835	-
835	836	-
836	837	-
837	838	-
838	839	-
839	840	-
840	841	-
841	842	-
842	843	-
843	844	-
844	845	-
845	846	-
846	847	-
847	848	-
848	849	-
849	850	-
850	851	-
851	852	-
852	853	-
853	854	-
854	855	-
855	856	-
856	857	-
857	858	-
858	859	-
859	860	-
860	861	-
861	862	-
862	863	-
863	864	-
864	865	-

**Текстовое описание местоположения границ
населенных пунктов, территориальных зон, особо охраняемых природных
территорий, зон с особыми условиями использования территорий**

Прохождение границы		Описание прохождения границы
от точки	до точки	
1	2	3
865	866	-
866	867	-
867	868	-
868	869	-
869	870	-
870	871	-
871	872	-
872	873	-
873	874	-
874	875	-
875	876	-
876	877	-
877	878	-
878	879	-
879	880	-
880	881	-
881	882	-
882	883	-
883	884	-
884	885	-
885	886	-
886	887	-
887	888	-
888	827	-
889	890	-
890	891	-
891	892	-
892	893	-
893	894	-
894	895	-
895	896	-
896	897	-
897	898	-
898	899	-
899	900	-
900	901	-

**Текстовое описание местоположения границ
населенных пунктов, территориальных зон, особо охраняемых природных
территорий, зон с особыми условиями использования территорий**

Прохождение границы		Описание прохождения границы
от точки	до точки	
1	2	3
901	902	-
902	903	-
903	904	-
904	905	-
905	906	-
906	907	-
907	908	-
908	909	-
909	910	-
910	911	-
911	912	-
912	913	-
913	914	-
914	915	-
915	916	-
916	917	-
917	918	-
918	919	-
919	920	-
920	921	-
921	922	-
922	923	-
923	924	-
924	925	-
925	926	-
926	927	-
927	928	-
928	929	-
929	930	-
930	931	-
931	932	-
932	933	-
933	934	-
934	935	-
935	936	-
936	937	-

**Текстовое описание местоположения границ
населенных пунктов, территориальных зон, особо охраняемых природных
территорий, зон с особыми условиями использования территорий**

Прохождение границы		Описание прохождения границы
от точки	до точки	
1	2	3
937	938	-
938	939	-
939	940	-
940	941	-
941	942	-
942	943	-
943	944	-
944	945	-
945	946	-
946	947	-
947	948	-
948	949	-
949	950	-
950	951	-
951	952	-
952	953	-
953	954	-
954	955	-
955	956	-
956	889	-
957	958	-
958	959	-
959	960	-
960	961	-
961	962	-
962	963	-
963	964	-
964	965	-
965	966	-
966	967	-
967	968	-
968	969	-
969	970	-
970	971	-
971	972	-
972	973	-

**Текстовое описание местоположения границ
населенных пунктов, территориальных зон, особо охраняемых природных
территорий, зон с особыми условиями использования территорий**

Прохождение границы		Описание прохождения границы
от точки	до точки	
1	2	3
973	974	-
974	975	-
975	976	-
976	957	-
977	978	-
978	979	-
979	980	-
980	981	-
981	982	-
982	983	-
983	984	-
984	985	-
985	986	-
986	987	-
987	988	-
988	989	-
989	990	-
990	991	-
991	992	-
992	993	-
993	994	-
994	995	-
995	996	-
996	997	-
997	998	-
998	999	-
999	1000	-
1000	1001	-
1001	1002	-
1002	1003	-
1003	1004	-
1004	1005	-
1005	1006	-
1006	1007	-
1007	1008	-
1008	1009	-

**Текстовое описание местоположения границ
населенных пунктов, территориальных зон, особо охраняемых природных
территорий, зон с особыми условиями использования территорий**

Прохождение границы		Описание прохождения границы
от точки	до точки	
1	2	3
1009	1010	-
1010	1011	-
1011	1012	-
1012	1013	-
1013	1014	-
1014	1015	-
1015	1016	-
1016	1017	-
1017	1018	-
1018	1019	-
1019	1020	-
1020	1021	-
1021	1022	-
1022	1023	-
1023	1024	-
1024	1025	-
1025	1026	-
1026	1027	-
1027	1028	-
1028	1029	-
1029	1030	-
1030	1031	-
1031	1032	-
1032	1033	-
1033	1034	-
1034	1035	-
1035	1036	-
1036	1037	-
1037	1038	-
1038	1039	-
1039	1040	-
1040	1041	-
1041	1042	-
1042	1043	-
1043	1044	-
1044	1045	-

**Текстовое описание местоположения границ
населенных пунктов, территориальных зон, особо охраняемых природных
территорий, зон с особыми условиями использования территорий**

Прохождение границы		Описание прохождения границы
от точки	до точки	
1	2	3
1045	1046	-
1046	1047	-
1047	1048	-
1048	1049	-
1049	1050	-
1050	1051	-
1051	1052	-
1052	1053	-
1053	1054	-
1054	1055	-
1055	1056	-
1056	1057	-
1057	1058	-
1058	1059	-
1059	1060	-
1060	1061	-
1061	1062	-
1062	1063	-
1063	1064	-
1064	1065	-
1065	1066	-
1066	1067	-
1067	1068	-
1068	1069	-
1069	1070	-
1070	1071	-
1071	1072	-
1072	1073	-
1073	1074	-
1074	1075	-
1075	1076	-
1076	1077	-
1077	1078	-
1078	1079	-
1079	1080	-
1080	1081	-

**Текстовое описание местоположения границ
населенных пунктов, территориальных зон, особо охраняемых природных
территорий, зон с особыми условиями использования территорий**

Прохождение границы		Описание прохождения границы
от точки	до точки	
1	2	3
1081	1082	-
1082	1083	-
1083	1084	-
1084	1085	-
1085	1086	-
1086	1087	-
1087	1088	-
1088	1089	-
1089	1090	-
1090	1091	-
1091	1092	-
1092	1093	-
1093	1094	-
1094	1095	-
1095	1096	-
1096	1097	-
1097	1098	-
1098	1099	-
1099	1100	-
1100	1101	-
1101	1102	-
1102	1103	-
1103	1104	-
1104	1105	-
1105	1106	-
1106	1107	-
1107	1108	-
1108	1109	-
1109	1110	-
1110	1111	-
1111	1112	-
1112	1113	-
1113	1114	-
1114	1115	-
1115	1116	-
1116	1117	-

**Текстовое описание местоположения границ
населенных пунктов, территориальных зон, особо охраняемых природных
территорий, зон с особыми условиями использования территорий**

Прохождение границы		Описание прохождения границы
от точки	до точки	
1	2	3
1117	1118	-
1118	1119	-
1119	1120	-
1120	1121	-
1121	1122	-
1122	1123	-
1123	1124	-
1124	1125	-
1125	1126	-
1126	1127	-
1127	1128	-
1128	1129	-
1129	1130	-
1130	1131	-
1131	1132	-
1132	1133	-
1133	1134	-
1134	1135	-
1135	977	-
1136	1137	-
1137	1138	-
1138	1139	-
1139	1140	-
1140	1141	-
1141	1142	-
1142	1143	-
1143	1144	-
1144	1145	-
1145	1146	-
1146	1147	-
1147	1148	-
1148	1149	-
1149	1150	-
1150	1151	-
1151	1152	-
1152	1153	-

**Текстовое описание местоположения границ
населенных пунктов, территориальных зон, особо охраняемых природных
территорий, зон с особыми условиями использования территорий**

Прохождение границы		Описание прохождения границы
от точки	до точки	
1	2	3
1153	1154	-
1154	1155	-
1155	1156	-
1156	1157	-
1157	1158	-
1158	1159	-
1159	1160	-
1160	1161	-
1161	1162	-
1162	1163	-
1163	1164	-
1164	1165	-
1165	1166	-
1166	1167	-
1167	1168	-
1168	1169	-
1169	1170	-
1170	1171	-
1171	1172	-
1172	1173	-
1173	1174	-
1174	1175	-
1175	1176	-
1176	1177	-
1177	1178	-
1178	1179	-
1179	1180	-
1180	1181	-
1181	1182	-
1182	1183	-
1183	1184	-
1184	1185	-
1185	1186	-
1186	1187	-
1187	1188	-
1188	1189	-

**Текстовое описание местоположения границ
населенных пунктов, территориальных зон, особо охраняемых природных
территорий, зон с особыми условиями использования территорий**

Прохождение границы		Описание прохождения границы
от точки	до точки	
1	2	3
1189	1190	-
1190	1191	-
1191	1192	-
1192	1193	-
1193	1194	-
1194	1195	-
1195	1196	-
1196	1197	-
1197	1198	-
1198	1199	-
1199	1200	-
1200	1201	-
1201	1202	-
1202	1203	-
1203	1204	-
1204	1205	-
1205	1206	-
1206	1207	-
1207	1208	-
1208	1209	-
1209	1210	-
1210	1211	-
1211	1212	-
1212	1213	-
1213	1214	-
1214	1215	-
1215	1216	-
1216	1217	-
1217	1218	-
1218	1219	-
1219	1220	-
1220	1221	-
1221	1222	-
1222	1223	-
1223	1224	-
1224	1225	-

**Текстовое описание местоположения границ
населенных пунктов, территориальных зон, особо охраняемых природных
территорий, зон с особыми условиями использования территорий**

Прохождение границы		Описание прохождения границы
от точки	до точки	
1	2	3
1225	1226	-
1226	1227	-
1227	1228	-
1228	1229	-
1229	1230	-
1230	1231	-
1231	1232	-
1232	1233	-
1233	1234	-
1234	1235	-
1235	1236	-
1236	1237	-
1237	1238	-
1238	1239	-
1239	1240	-
1240	1241	-
1241	1242	-
1242	1243	-
1243	1244	-
1244	1245	-
1245	1246	-
1246	1247	-
1247	1248	-
1248	1249	-
1249	1250	-
1250	1251	-
1251	1252	-
1252	1253	-
1253	1254	-
1254	1255	-
1255	1256	-
1256	1257	-
1257	1258	-
1258	1259	-
1259	1260	-
1260	1261	-

**Текстовое описание местоположения границ
населенных пунктов, территориальных зон, особо охраняемых природных
территорий, зон с особыми условиями использования территорий**

Прохождение границы		Описание прохождения границы
от точки	до точки	
1	2	3
1261	1262	-
1262	1263	-
1263	1264	-
1264	1265	-
1265	1266	-
1266	1267	-
1267	1268	-
1268	1269	-
1269	1270	-
1270	1271	-
1271	1272	-
1272	1273	-
1273	1274	-
1274	1275	-
1275	1136	-
1276	1277	-
1277	1278	-
1278	1279	-
1279	1280	-
1280	1281	-
1281	1282	-
1282	1283	-
1283	1284	-
1284	1285	-
1285	1286	-
1286	1287	-
1287	1288	-
1288	1289	-
1289	1290	-
1290	1291	-
1291	1292	-
1292	1293	-
1293	1294	-
1294	1295	-
1295	1296	-
1296	1297	-

**Текстовое описание местоположения границ
населенных пунктов, территориальных зон, особо охраняемых природных
территорий, зон с особыми условиями использования территорий**

Прохождение границы		Описание прохождения границы
от точки	до точки	
1	2	3
1297	1298	-
1298	1299	-
1299	1300	-
1300	1301	-
1301	1302	-
1302	1303	-
1303	1304	-
1304	1305	-
1305	1306	-
1306	1307	-
1307	1308	-
1308	1309	-
1309	1310	-
1310	1311	-
1311	1312	-
1312	1313	-
1313	1314	-
1314	1315	-
1315	1316	-
1316	1317	-
1317	1318	-
1318	1319	-
1319	1320	-
1320	1321	-
1321	1322	-
1322	1323	-
1323	1324	-
1324	1325	-
1325	1326	-
1326	1327	-
1327	1328	-
1328	1329	-
1329	1330	-
1330	1331	-
1331	1332	-
1332	1333	-

**Текстовое описание местоположения границ
населенных пунктов, территориальных зон, особо охраняемых природных
территорий, зон с особыми условиями использования территорий**

Прохождение границы		Описание прохождения границы
от точки	до точки	
1	2	3
1333	1334	-
1334	1335	-
1335	1336	-
1336	1337	-
1337	1338	-
1338	1339	-
1339	1340	-
1340	1341	-
1341	1342	-
1342	1343	-
1343	1344	-
1344	1345	-
1345	1346	-
1346	1347	-
1347	1348	-
1348	1349	-
1349	1350	-
1350	1351	-
1351	1352	-
1352	1353	-
1353	1354	-
1354	1355	-
1355	1356	-
1356	1357	-
1357	1358	-
1358	1359	-
1359	1360	-
1360	1361	-
1361	1362	-
1362	1363	-
1363	1364	-
1364	1365	-
1365	1366	-
1366	1367	-
1367	1368	-
1368	1369	-

**Текстовое описание местоположения границ
населенных пунктов, территориальных зон, особо охраняемых природных
территорий, зон с особыми условиями использования территорий**

Прохождение границы		Описание прохождения границы
от точки	до точки	
1	2	3
1369	1370	-
1370	1371	-
1371	1372	-
1372	1373	-
1373	1374	-
1374	1375	-
1375	1376	-
1376	1377	-
1377	1378	-
1378	1379	-
1379	1380	-
1380	1381	-
1381	1382	-
1382	1383	-
1383	1384	-
1384	1385	-
1385	1386	-
1386	1387	-
1387	1388	-
1388	1389	-
1389	1390	-
1390	1391	-
1391	1392	-
1392	1393	-
1393	1394	-
1394	1395	-
1395	1396	-
1396	1397	-
1397	1398	-
1398	1399	-
1399	1400	-
1400	1401	-
1401	1402	-
1402	1403	-
1403	1404	-
1404	1405	-

**Текстовое описание местоположения границ
населенных пунктов, территориальных зон, особо охраняемых природных
территорий, зон с особыми условиями использования территорий**

Прохождение границы		Описание прохождения границы
от точки	до точки	
1	2	3
1405	1406	-
1406	1407	-
1407	1408	-
1408	1409	-
1409	1410	-
1410	1411	-
1411	1412	-
1412	1413	-
1413	1414	-
1414	1415	-
1415	1416	-
1416	1417	-
1417	1418	-
1418	1419	-
1419	1276	-
1420	1421	-
1421	1422	-
1422	1423	-
1423	1424	-
1424	1425	-
1425	1426	-
1426	1427	-
1427	1428	-
1428	1429	-
1429	1430	-
1430	1431	-
1431	1432	-
1432	1433	-
1433	1434	-
1434	1435	-
1435	1436	-
1436	1437	-
1437	1438	-
1438	1439	-
1439	1440	-
1440	1441	-

**Текстовое описание местоположения границ
населенных пунктов, территориальных зон, особо охраняемых природных
территорий, зон с особыми условиями использования территорий**

Прохождение границы		Описание прохождения границы
от точки	до точки	
1	2	3
1441	1442	-
1442	1443	-
1443	1444	-
1444	1445	-
1445	1446	-
1446	1447	-
1447	1448	-
1448	1449	-
1449	1450	-
1450	1451	-
1451	1452	-
1452	1453	-
1453	1454	-
1454	1455	-
1455	1456	-
1456	1457	-
1457	1458	-
1458	1459	-
1459	1460	-
1460	1461	-
1461	1462	-
1462	1463	-
1463	1464	-
1464	1465	-
1465	1466	-
1466	1467	-
1467	1468	-
1468	1469	-
1469	1470	-
1470	1471	-
1471	1472	-
1472	1473	-
1473	1474	-
1474	1475	-
1475	1476	-
1476	1477	-

**Текстовое описание местоположения границ
населенных пунктов, территориальных зон, особо охраняемых природных
территорий, зон с особыми условиями использования территорий**

Прохождение границы		Описание прохождения границы
от точки	до точки	
1	2	3
1477	1478	-
1478	1479	-
1479	1480	-
1480	1481	-
1481	1482	-
1482	1483	-
1483	1484	-
1484	1485	-
1485	1486	-
1486	1487	-
1487	1488	-
1488	1489	-
1489	1490	-
1490	1491	-
1491	1492	-
1492	1493	-
1493	1494	-
1494	1495	-
1495	1496	-
1496	1497	-
1497	1498	-
1498	1499	-
1499	1500	-
1500	1501	-
1501	1502	-
1502	1503	-
1503	1504	-
1504	1505	-
1505	1506	-
1506	1507	-
1507	1508	-
1508	1509	-
1509	1510	-
1510	1511	-
1511	1512	-
1512	1513	-

**Текстовое описание местоположения границ
населенных пунктов, территориальных зон, особо охраняемых природных
территорий, зон с особыми условиями использования территорий**

Прохождение границы		Описание прохождения границы
от точки	до точки	
1	2	3
1513	1514	-
1514	1515	-
1515	1516	-
1516	1517	-
1517	1518	-
1518	1519	-
1519	1520	-
1520	1521	-
1521	1522	-
1522	1523	-
1523	1524	-
1524	1525	-
1525	1526	-
1526	1527	-
1527	1528	-
1528	1529	-
1529	1530	-
1530	1531	-
1531	1532	-
1532	1533	-
1533	1534	-
1534	1535	-
1535	1536	-
1536	1537	-
1537	1538	-
1538	1539	-
1539	1540	-
1540	1541	-
1541	1542	-
1542	1543	-
1543	1544	-
1544	1545	-
1545	1546	-
1546	1547	-
1547	1548	-
1548	1549	-

**Текстовое описание местоположения границ
населенных пунктов, территориальных зон, особо охраняемых природных
территорий, зон с особыми условиями использования территорий**

Прохождение границы		Описание прохождения границы
от точки	до точки	
1	2	3
1549	1550	-
1550	1551	-
1551	1552	-
1552	1553	-
1553	1554	-
1554	1555	-
1555	1556	-
1556	1557	-
1557	1558	-
1558	1559	-
1559	1560	-
1560	1561	-
1561	1562	-
1562	1563	-
1563	1564	-
1564	1565	-
1565	1566	-
1566	1567	-
1567	1568	-
1568	1569	-
1569	1570	-
1570	1571	-
1571	1572	-
1572	1573	-
1573	1574	-
1574	1575	-
1575	1576	-
1576	1577	-
1577	1578	-
1578	1579	-
1579	1580	-
1580	1581	-
1581	1582	-
1582	1583	-
1583	1584	-
1584	1585	-

**Текстовое описание местоположения границ
населенных пунктов, территориальных зон, особо охраняемых природных
территорий, зон с особыми условиями использования территорий**

Прохождение границы		Описание прохождения границы
от точки	до точки	
1	2	3
1585	1586	-
1586	1587	-
1587	1588	-
1588	1589	-
1589	1590	-
1590	1591	-
1591	1592	-
1592	1593	-
1593	1594	-
1594	1595	-
1595	1596	-
1596	1597	-
1597	1598	-
1598	1599	-
1599	1600	-
1600	1601	-
1601	1602	-
1602	1603	-
1603	1604	-
1604	1605	-
1605	1606	-
1606	1607	-
1607	1608	-
1608	1609	-
1609	1610	-
1610	1611	-
1611	1612	-
1612	1613	-
1613	1614	-
1614	1615	-
1615	1616	-
1616	1617	-
1617	1618	-
1618	1619	-
1619	1620	-
1620	1621	-

**Текстовое описание местоположения границ
населенных пунктов, территориальных зон, особо охраняемых природных
территорий, зон с особыми условиями использования территорий**

Прохождение границы		Описание прохождения границы
от точки	до точки	
1	2	3
1621	1622	-
1622	1623	-
1623	1624	-
1624	1625	-
1625	1626	-
1626	1627	-
1627	1628	-
1628	1629	-
1629	1630	-
1630	1631	-
1631	1632	-
1632	1633	-
1633	1634	-
1634	1635	-
1635	1636	-
1636	1637	-
1637	1638	-
1638	1639	-
1639	1640	-
1640	1641	-
1641	1642	-
1642	1643	-
1643	1644	-
1644	1645	-
1645	1646	-
1646	1647	-
1647	1648	-
1648	1649	-
1649	1650	-
1650	1651	-
1651	1652	-
1652	1653	-
1653	1654	-
1654	1655	-
1655	1656	-
1656	1657	-

**Текстовое описание местоположения границ
населенных пунктов, территориальных зон, особо охраняемых природных
территорий, зон с особыми условиями использования территорий**

Прохождение границы		Описание прохождения границы
от точки	до точки	
1	2	3
1657	1658	-
1658	1659	-
1659	1660	-
1660	1661	-
1661	1662	-
1662	1663	-
1663	1664	-
1664	1665	-
1665	1666	-
1666	1667	-
1667	1668	-
1668	1669	-
1669	1670	-
1670	1671	-
1671	1672	-
1672	1673	-
1673	1674	-
1674	1675	-
1675	1676	-
1676	1677	-
1677	1678	-
1678	1679	-
1679	1680	-
1680	1681	-
1681	1682	-
1682	1683	-
1683	1684	-
1684	1685	-
1685	1686	-
1686	1687	-
1687	1688	-
1688	1689	-
1689	1690	-
1690	1691	-
1691	1692	-
1692	1693	-

**Текстовое описание местоположения границ
населенных пунктов, территориальных зон, особо охраняемых природных
территорий, зон с особыми условиями использования территорий**

Прохождение границы		Описание прохождения границы
от точки	до точки	
1	2	3
1693	1694	-
1694	1695	-
1695	1696	-
1696	1697	-
1697	1698	-
1698	1699	-
1699	1700	-
1700	1701	-
1701	1702	-
1702	1703	-
1703	1704	-
1704	1705	-
1705	1706	-
1706	1707	-
1707	1708	-
1708	1709	-
1709	1710	-
1710	1711	-
1711	1712	-
1712	1713	-
1713	1714	-
1714	1715	-
1715	1716	-
1716	1717	-
1717	1718	-
1718	1719	-
1719	1720	-
1720	1721	-
1721	1722	-
1722	1723	-
1723	1724	-
1724	1725	-
1725	1726	-
1726	1727	-
1727	1728	-
1728	1729	-

**Текстовое описание местоположения границ
населенных пунктов, территориальных зон, особо охраняемых природных
территорий, зон с особыми условиями использования территорий**

Прохождение границы		Описание прохождения границы
от точки	до точки	
1	2	3
1729	1730	-
1730	1731	-
1731	1732	-
1732	1733	-
1733	1734	-
1734	1735	-
1735	1736	-
1736	1737	-
1737	1738	-
1738	1739	-
1739	1740	-
1740	1741	-
1741	1742	-
1742	1743	-
1743	1744	-
1744	1745	-
1745	1746	-
1746	1747	-
1747	1748	-
1748	1749	-
1749	1750	-
1750	1751	-
1751	1752	-
1752	1753	-
1753	1754	-
1754	1755	-
1755	1756	-
1756	1757	-
1757	1758	-
1758	1759	-
1759	1760	-
1760	1761	-
1761	1762	-
1762	1763	-
1763	1764	-
1764	1765	-

**Текстовое описание местоположения границ
населенных пунктов, территориальных зон, особо охраняемых природных
территорий, зон с особыми условиями использования территорий**

Прохождение границы		Описание прохождения границы
от точки	до точки	
1	2	3
1765	1766	-
1766	1767	-
1767	1768	-
1768	1769	-
1769	1770	-
1770	1771	-
1771	1772	-
1772	1773	-
1773	1774	-
1774	1775	-
1775	1776	-
1776	1777	-
1777	1778	-
1778	1779	-
1779	1780	-
1780	1781	-
1781	1782	-
1782	1783	-
1783	1784	-
1784	1785	-
1785	1786	-
1786	1787	-
1787	1788	-
1788	1789	-
1789	1790	-
1790	1791	-
1791	1792	-
1792	1793	-
1793	1794	-
1794	1795	-
1795	1796	-
1796	1797	-
1797	1798	-
1798	1799	-
1799	1800	-
1800	1801	-

**Текстовое описание местоположения границ
населенных пунктов, территориальных зон, особо охраняемых природных
территорий, зон с особыми условиями использования территорий**

Прохождение границы		Описание прохождения границы
от точки	до точки	
1	2	3
1801	1802	-
1802	1803	-
1803	1804	-
1804	1805	-
1805	1806	-
1806	1807	-
1807	1808	-
1808	1809	-
1809	1810	-
1810	1811	-
1811	1812	-
1812	1813	-
1813	1814	-
1814	1815	-
1815	1816	-
1816	1817	-
1817	1818	-
1818	1819	-
1819	1820	-
1820	1821	-
1821	1822	-
1822	1823	-
1823	1824	-
1824	1825	-
1825	1826	-
1826	1827	-
1827	1828	-
1828	1829	-
1829	1830	-
1830	1831	-
1831	1832	-
1832	1833	-
1833	1834	-
1834	1835	-
1835	1836	-
1836	1837	-

**Текстовое описание местоположения границ
населенных пунктов, территориальных зон, особо охраняемых природных
территорий, зон с особыми условиями использования территорий**

Прохождение границы		Описание прохождения границы
от точки	до точки	
1	2	3
1837	1838	-
1838	1839	-
1839	1840	-
1840	1841	-
1841	1842	-
1842	1843	-
1843	1844	-
1844	1845	-
1845	1846	-
1846	1847	-
1847	1848	-
1848	1849	-
1849	1850	-
1850	1851	-
1851	1852	-
1852	1853	-
1853	1854	-
1854	1855	-
1855	1856	-
1856	1857	-
1857	1858	-
1858	1859	-
1859	1860	-
1860	1861	-
1861	1862	-
1862	1863	-
1863	1864	-
1864	1865	-
1865	1866	-
1866	1867	-
1867	1868	-
1868	1869	-
1869	1870	-
1870	1871	-
1871	1872	-
1872	1873	-

**Текстовое описание местоположения границ
населенных пунктов, территориальных зон, особо охраняемых природных
территорий, зон с особыми условиями использования территорий**

Прохождение границы		Описание прохождения границы
от точки	до точки	
1	2	3
1873	1874	-
1874	1875	-
1875	1876	-
1876	1877	-
1877	1878	-
1878	1879	-
1879	1880	-
1880	1881	-
1881	1882	-
1882	1883	-
1883	1884	-
1884	1885	-
1885	1886	-
1886	1887	-
1887	1888	-
1888	1889	-
1889	1890	-
1890	1891	-
1891	1892	-
1892	1893	-
1893	1420	-
1894	1895	-
1895	1896	-
1896	1897	-
1897	1898	-
1898	1899	-
1899	1900	-
1900	1901	-
1901	1902	-
1902	1903	-
1903	1904	-
1904	1905	-
1905	1906	-
1906	1907	-
1907	1908	-
1908	1909	-

**Текстовое описание местоположения границ
населенных пунктов, территориальных зон, особо охраняемых природных
территорий, зон с особыми условиями использования территорий**

Прохождение границы		Описание прохождения границы
от точки	до точки	
1	2	3
1909	1910	-
1910	1911	-
1911	1912	-
1912	1913	-
1913	1914	-
1914	1915	-
1915	1916	-
1916	1917	-
1917	1918	-
1918	1919	-
1919	1920	-
1920	1921	-
1921	1922	-
1922	1923	-
1923	1924	-
1924	1925	-
1925	1926	-
1926	1927	-
1927	1928	-
1928	1929	-
1929	1930	-
1930	1931	-
1931	1932	-
1932	1933	-
1933	1934	-
1934	1935	-
1935	1936	-
1936	1937	-
1937	1938	-
1938	1939	-
1939	1940	-
1940	1941	-
1941	1942	-
1942	1943	-
1943	1944	-
1944	1945	-

**Текстовое описание местоположения границ
населенных пунктов, территориальных зон, особо охраняемых природных
территорий, зон с особыми условиями использования территорий**

Прохождение границы		Описание прохождения границы
от точки	до точки	
1	2	3
1945	1946	-
1946	1947	-
1947	1948	-
1948	1949	-
1949	1950	-
1950	1951	-
1951	1952	-
1952	1953	-
1953	1954	-
1954	1955	-
1955	1956	-
1956	1957	-
1957	1958	-
1958	1959	-
1959	1960	-
1960	1961	-
1961	1962	-
1962	1963	-
1963	1964	-
1964	1965	-
1965	1966	-
1966	1967	-
1967	1968	-
1968	1894	-

ОПИСАНИЕ МЕСТОПОЛОЖЕНИЯ ГРАНИЦ
территориальная зона "Коммунально-складская зона"

(наименование объекта, местоположение границ которого описано (далее - объект))

Раздел 1

Сведения об объекте

№ п/п	Характеристики объекта	Описание характеристик
1	2	3
1.	Местоположение объекта	Ленинградская область, район Всеволожский, город Всеволожск
2.	Площадь объекта +/- величина погрешности определения площади (Р +/- Дельта Р)	650226 +/- 282 м ²
3.	Иные характеристики объекта	-

Раздел 2

Сведения о местоположении границ объекта

1. Система координат -

2. Сведения о характерных точках границ объекта

Обозначение характерных точек границ	Координаты, м		Метод определения координат характерной точки	Средняя квадратическая погрешность положения характерной точки (Mt), м	Описание обозначения точки на местности (при наличии)
	X	Y			
1	2	3	4	5	6
-	-	-	-	-	-

3. Сведения о характерных точках части (частей) границы объекта

Обозначение характерных точек части границы	Координаты, м		Метод определения координат характерной точки	Средняя квадратическая погрешность положения характерной точки (Mt), м	Описание обозначения точки на местности (при наличии)
	X	Y			
1	2	3	4	5	6
-	-	-	-	-	-

Раздел 3

Сведения о местоположении измененных (уточненных) границ объекта

1. Система координат МСК 47 зона 2

2. Сведения о характерных точках границ объекта

Обозначение характерных точек границ	Существующие координаты, м		Измененные (уточненные) координаты, м		Метод определения координат характерной точки	Средняя квадратическая погрешность положения характерной точки (Mt), м	Описание обозначения точки на местности (при наличии)
	X	Y	X	Y			
1	2	3	4	5	6	7	8
1	-	-	441995.62	2228705.70	Картометрический метод	0.1	-
2	-	-	441738.29	2228466.80	Картометрический метод	0.1	-
3	-	-	441742.70	2228461.66	Картометрический метод	0.1	-
4	-	-	441963.12	2228200.74	Картометрический метод	0.1	-
5	-	-	441967.03	2228196.05	Картометрический метод	0.1	-
6	-	-	442062.07	2228055.70	Картометрический метод	0.1	-
7	-	-	442068.98	2228045.50	Картометрический метод	0.1	-
8	-	-	442140.63	2227939.68	Картометрический метод	0.1	-
9	-	-	442210.48	2227841.03	Картометрический метод	0.1	-
10	-	-	442274.88	2227735.45	Картометрический метод	0.1	-
11	-	-	442308.52	2227734.62	Картометрический метод	0.1	-
12	-	-	442410.99	2227731.70	Картометрический метод	0.1	-
13	-	-	442456.00	2227733.39	Картометрический метод	0.1	-
14	-	-	442437.51	2227769.05	Картометрический метод	0.1	-
15	-	-	442443.27	2227785.59	Картометрический метод	0.1	-
16	-	-	442417.72	2227791.22	Картометрический метод	0.1	-
17	-	-	442378.42	2227814.62	Картометрический метод	0.1	-
18	-	-	442342.65	2228011.66	Картометрический метод	0.1	-
19	-	-	442341.98	2228017.02	Картометрический метод	0.1	-
20	-	-	442277.57	2228053.23	Картометрический метод	0.1	-
21	-	-	442184.92	2228039.40	Картометрический метод	0.1	-
22	-	-	442149.41	2228323.24	Картометрический метод	0.1	-

2. Сведения о характерных точках границ объекта							
Обозначение характерных точек границ	Существующие координаты, м		Измененные (уточненные) координаты, м		Метод определения координат характерной точки	Средняя квадратическая погрешность положения характерной точки (Mt), м	Описание обозначения точки на местности (при наличии)
	X	Y	X	Y			
1	2	3	4	5	6	7	8
23	-	-	442142.28	2228352.21	Картометрический метод	0.1	-
24	-	-	442142.82	2228365.04	Картометрический метод	0.1	-
25	-	-	442136.15	2228412.84	Картометрический метод	0.1	-
26	-	-	442149.14	2228447.44	Картометрический метод	0.1	-
27	-	-	442125.81	2228506.98	Картометрический метод	0.1	-
28	-	-	442047.66	2228628.60	Картометрический метод	0.1	-
29	-	-	442007.92	2228683.42	Картометрический метод	0.1	-
1	-	-	441995.62	2228705.70	Картометрический метод	0.1	-
30	-	-	440692.90	2228690.29	Картометрический метод	0.1	-
31	-	-	440652.96	2228663.69	Картометрический метод	0.1	-
32	-	-	440617.40	2228640.02	Картометрический метод	0.1	-
33	-	-	440610.68	2228635.55	Картометрический метод	0.1	-
34	-	-	440560.34	2228550.19	Картометрический метод	0.1	-
35	-	-	440538.90	2228513.84	Картометрический метод	0.1	-
36	-	-	440538.51	2228512.84	Картометрический метод	0.1	-
37	-	-	440519.68	2228464.92	Картометрический метод	0.1	-
38	-	-	440459.56	2228491.23	Картометрический метод	0.1	-
39	-	-	440425.12	2228419.13	Картометрический метод	0.1	-
40	-	-	440398.77	2228363.97	Картометрический метод	0.1	-
41	-	-	440366.60	2228296.62	Картометрический метод	0.1	-
42	-	-	440319.75	2228198.57	Картометрический метод	0.1	-
43	-	-	440315.50	2228189.80	Картометрический метод	0.1	-
44	-	-	440307.35	2228172.63	Картометрический метод	0.1	-
45	-	-	440377.64	2228133.00	Картометрический метод	0.1	-
46	-	-	440424.73	2228106.46	Картометрический метод	0.1	-
47	-	-	440447.44	2228109.85	Картометрический метод	0.1	-

2. Сведения о характерных точках границ объекта							
Обозначение характерных точек границ	Существующие координаты, м		Измененные (уточненные) координаты, м		Метод определения координат характерной точки	Средняя квадратическая погрешность положения характерной точки (Mt), м	Описание обозначения точки на местности (при наличии)
	X	Y	X	Y			
1	2	3	4	5	6	7	8
48	-	-	440587.26	2228049.42	Картометрический метод	0.1	-
49	-	-	440619.90	2228037.36	Картометрический метод	0.1	-
50	-	-	440610.40	2228013.41	Картометрический метод	0.1	-
51	-	-	440617.40	2228013.41	Картометрический метод	0.1	-
52	-	-	440687.58	2228013.40	Картометрический метод	0.1	-
53	-	-	440758.57	2228013.54	Картометрический метод	0.1	-
54	-	-	440757.52	2228074.62	Картометрический метод	0.1	-
55	-	-	440745.21	2228076.19	Картометрический метод	0.1	-
56	-	-	440745.20	2228077.65	Картометрический метод	0.1	-
57	-	-	440746.33	2228105.80	Картометрический метод	0.1	-
58	-	-	440754.76	2228102.79	Картометрический метод	0.1	-
59	-	-	440754.24	2228112.85	Картометрический метод	0.1	-
60	-	-	440753.42	2228128.80	Картометрический метод	0.1	-
61	-	-	440750.84	2228178.79	Картометрический метод	0.1	-
62	-	-	440750.14	2228192.25	Картометрический метод	0.1	-
63	-	-	440749.42	2228206.29	Картометрический метод	0.1	-
64	-	-	440748.62	2228221.64	Картометрический метод	0.1	-
65	-	-	440746.89	2228255.28	Картометрический метод	0.1	-
66	-	-	440746.13	2228269.70	Картометрический метод	0.1	-
67	-	-	440744.95	2228292.37	Картометрический метод	0.1	-
68	-	-	440765.91	2228351.70	Картометрический метод	0.1	-
69	-	-	440758.64	2228354.88	Картометрический метод	0.1	-
70	-	-	440762.26	2228370.22	Картометрический метод	0.1	-
71	-	-	440769.86	2228407.74	Картометрический метод	0.1	-
72	-	-	440775.67	2228405.83	Картометрический метод	0.1	-
73	-	-	440777.56	2228411.41	Картометрический метод	0.1	-

2. Сведения о характерных точках границ объекта							
Обозначение характерных точек границ	Существующие координаты, м		Измененные (уточненные) координаты, м		Метод определения координат характерной точки	Средняя квадратическая погрешность положения характерной точки (Mt), м	Описание обозначения точки на местности (при наличии)
	X	Y	X	Y			
1	2	3	4	5	6	7	8
74	-	-	440777.48	2228411.44	Картометрический метод	0.1	-
75	-	-	440777.53	2228411.59	Картометрический метод	0.1	-
76	-	-	440775.89	2228412.17	Картометрический метод	0.1	-
77	-	-	440779.47	2228422.40	Картометрический метод	0.1	-
78	-	-	440782.77	2228421.26	Картометрический метод	0.1	-
79	-	-	440788.96	2228438.57	Картометрический метод	0.1	-
80	-	-	440794.46	2228453.29	Картометрический метод	0.1	-
81	-	-	440822.21	2228526.22	Картометрический метод	0.1	-
82	-	-	440828.64	2228544.65	Картометрический метод	0.1	-
83	-	-	440779.25	2228564.00	Картометрический метод	0.1	-
84	-	-	440788.75	2228587.42	Картометрический метод	0.1	-
85	-	-	440761.36	2228602.25	Картометрический метод	0.1	-
86	-	-	440737.90	2228626.42	Картометрический метод	0.1	-
87	-	-	440714.96	2228706.03	Картометрический метод	0.1	-
30	-	-	440692.90	2228690.29	Картометрический метод	0.1	-
88	-	-	445703.13	2236136.84	Картометрический метод	0.1	-
89	-	-	445693.83	2236143.78	Картометрический метод	0.1	-
90	-	-	445684.20	2236135.91	Картометрический метод	0.1	-
91	-	-	445630.60	2236060.86	Картометрический метод	0.1	-
92	-	-	445623.44	2236065.09	Картометрический метод	0.1	-
93	-	-	445574.47	2235980.59	Картометрический метод	0.1	-
94	-	-	445543.85	2235899.59	Картометрический метод	0.1	-
95	-	-	445533.25	2235873.66	Картометрический метод	0.1	-
96	-	-	445578.73	2235859.85	Картометрический метод	0.1	-
97	-	-	445589.80	2235856.50	Картометрический метод	0.1	-
98	-	-	445608.47	2235860.92	Картометрический метод	0.1	-

2. Сведения о характерных точках границ объекта							
Обозначение характерных точек границ	Существующие координаты, м		Измененные (уточненные) координаты, м		Метод определения координат характерной точки	Средняя квадратическая погрешность положения характерной точки (Mt), м	Описание обозначения точки на местности (при наличии)
	X	Y	X	Y			
1	2	3	4	5	6	7	8
99	-	-	445625.39	2235864.25	Картометрический метод	0.1	-
100	-	-	445641.48	2235868.84	Картометрический метод	0.1	-
101	-	-	445659.67	2235873.92	Картометрический метод	0.1	-
102	-	-	445671.64	2235866.82	Картометрический метод	0.1	-
103	-	-	445679.00	2235883.28	Картометрический метод	0.1	-
104	-	-	445701.48	2235922.25	Картометрический метод	0.1	-
105	-	-	445740.63	2235984.38	Картометрический метод	0.1	-
106	-	-	445767.22	2236024.16	Картометрический метод	0.1	-
107	-	-	445785.45	2236051.75	Картометрический метод	0.1	-
108	-	-	445713.48	2236144.83	Картометрический метод	0.1	-
88	-	-	445703.13	2236136.84	Картометрический метод	0.1	-
109	-	-	445820.68	2236070.11	Картометрический метод	0.1	-
110	-	-	445816.27	2236063.67	Картометрический метод	0.1	-
111	-	-	445805.37	2236047.75	Картометрический метод	0.1	-
112	-	-	445797.21	2236035.82	Картометрический метод	0.1	-
113	-	-	445779.85	2236011.91	Картометрический метод	0.1	-
114	-	-	445756.17	2235977.99	Картометрический метод	0.1	-
115	-	-	445748.53	2235968.50	Картометрический метод	0.1	-
116	-	-	445731.69	2235940.93	Картометрический метод	0.1	-
117	-	-	445715.22	2235913.86	Картометрический метод	0.1	-
118	-	-	445694.59	2235876.61	Картометрический метод	0.1	-
119	-	-	445675.68	2235830.83	Картометрический метод	0.1	-
120	-	-	445674.00	2235824.79	Картометрический метод	0.1	-
121	-	-	445672.52	2235815.57	Картометрический метод	0.1	-
122	-	-	445671.92	2235785.49	Картометрический метод	0.1	-
123	-	-	445671.55	2235773.55	Картометрический метод	0.1	-

2. Сведения о характерных точках границ объекта							
Обозначение характерных точек границ	Существующие координаты, м		Измененные (уточненные) координаты, м		Метод определения координат характерной точки	Средняя квадратическая погрешность положения характерной точки (Mt), м	Описание обозначения точки на местности (при наличии)
	X	Y	X	Y			
1	2	3	4	5	6	7	8
124	-	-	445673.86	2235773.89	Картометрический метод	0.1	-
125	-	-	445695.15	2235777.09	Картометрический метод	0.1	-
126	-	-	445723.88	2235781.39	Картометрический метод	0.1	-
127	-	-	445763.09	2235787.28	Картометрический метод	0.1	-
128	-	-	445797.49	2235801.47	Картометрический метод	0.1	-
129	-	-	445816.70	2235807.15	Картометрический метод	0.1	-
130	-	-	445832.91	2235812.90	Картометрический метод	0.1	-
131	-	-	445843.58	2235823.75	Картометрический метод	0.1	-
132	-	-	445848.38	2235830.10	Картометрический метод	0.1	-
133	-	-	445850.46	2235834.06	Картометрический метод	0.1	-
134	-	-	445851.40	2235836.44	Картометрический метод	0.1	-
135	-	-	445861.26	2235876.56	Картометрический метод	0.1	-
136	-	-	445864.47	2235889.95	Картометрический метод	0.1	-
137	-	-	445866.20	2235897.14	Картометрический метод	0.1	-
138	-	-	445868.81	2235911.90	Картометрический метод	0.1	-
139	-	-	445871.41	2235926.64	Картометрический метод	0.1	-
140	-	-	445872.27	2236001.23	Картометрический метод	0.1	-
141	-	-	445869.38	2236014.64	Картометрический метод	0.1	-
142	-	-	445856.41	2236052.20	Картометрический метод	0.1	-
143	-	-	445850.59	2236077.26	Картометрический метод	0.1	-
144	-	-	445845.98	2236108.78	Картометрический метод	0.1	-
109	-	-	445820.68	2236070.11	Картометрический метод	0.1	-
145	-	-	445508.90	2235274.43	Картометрический метод	0.1	-
146	-	-	445505.83	2235270.65	Картометрический метод	0.1	-
147	-	-	445487.41	2235249.66	Картометрический метод	0.1	-
148	-	-	445441.78	2235190.72	Картометрический метод	0.1	-

2. Сведения о характерных точках границ объекта							
Обозначение характерных точек границ	Существующие координаты, м		Измененные (уточненные) координаты, м		Метод определения координат характерной точки	Средняя квадратическая погрешность положения характерной точки (Mt), м	Описание обозначения точки на местности (при наличии)
	X	Y	X	Y			
1	2	3	4	5	6	7	8
149	-	-	445439.06	2235187.22	Картометрический метод	0.1	-
150	-	-	445429.82	2235193.72	Картометрический метод	0.1	-
151	-	-	445373.99	2235128.68	Картометрический метод	0.1	-
152	-	-	445407.84	2235080.87	Картометрический метод	0.1	-
153	-	-	445408.90	2235074.16	Картометрический метод	0.1	-
154	-	-	445409.06	2235069.85	Картометрический метод	0.1	-
155	-	-	445403.29	2235062.88	Картометрический метод	0.1	-
156	-	-	445430.51	2235037.84	Картометрический метод	0.1	-
157	-	-	445444.48	2235026.40	Картометрический метод	0.1	-
158	-	-	445450.83	2235033.89	Картометрический метод	0.1	-
159	-	-	445501.62	2235095.38	Картометрический метод	0.1	-
160	-	-	445499.78	2235096.92	Картометрический метод	0.1	-
161	-	-	445517.22	2235121.31	Картометрический метод	0.1	-
162	-	-	445526.82	2235132.14	Картометрический метод	0.1	-
163	-	-	445646.13	2235276.46	Картометрический метод	0.1	-
145	-	-	445508.90	2235274.43	Картометрический метод	0.1	-
164	-	-	442436.11	2233698.89	Картометрический метод	0.1	-
165	-	-	442276.50	2233680.02	Картометрический метод	0.1	-
166	-	-	442275.71	2233663.34	Картометрический метод	0.1	-
167	-	-	442219.40	2233662.60	Картометрический метод	0.1	-
168	-	-	442192.73	2233662.26	Картометрический метод	0.1	-
169	-	-	442187.33	2233662.42	Картометрический метод	0.1	-
170	-	-	442187.71	2233610.91	Картометрический метод	0.1	-
171	-	-	442187.85	2233591.21	Картометрический метод	0.1	-
172	-	-	442347.92	2233591.94	Картометрический метод	0.1	-
173	-	-	442507.98	2233592.67	Картометрический метод	0.1	-

2. Сведения о характерных точках границ объекта							
Обозначение характерных точек границ	Существующие координаты, м		Измененные (уточненные) координаты, м		Метод определения координат характерной точки	Средняя квадратическая погрешность положения характерной точки (Mt), м	Описание обозначения точки на местности (при наличии)
	X	Y	X	Y			
1	2	3	4	5	6	7	8
174	-	-	442507.76	2233678.32	Картометрический метод	0.1	-
175	-	-	442505.61	2233681.78	Картометрический метод	0.1	-
176	-	-	442501.64	2233688.20	Картометрический метод	0.1	-
177	-	-	442461.76	2233686.65	Картометрический метод	0.1	-
178	-	-	442445.92	2233699.24	Картометрический метод	0.1	-
164	-	-	442436.11	2233698.89	Картометрический метод	0.1	-
179	-	-	445337.72	2235320.40	Картометрический метод	0.1	-
180	-	-	445293.24	2235266.18	Картометрический метод	0.1	-
181	-	-	445286.76	2235259.87	Картометрический метод	0.1	-
182	-	-	445302.65	2235250.59	Картометрический метод	0.1	-
183	-	-	445305.34	2235255.03	Картометрический метод	0.1	-
184	-	-	445317.75	2235247.71	Картометрический метод	0.1	-
185	-	-	445294.36	2235209.44	Картометрический метод	0.1	-
186	-	-	445289.43	2235201.37	Картометрический метод	0.1	-
187	-	-	445295.16	2235194.19	Картометрический метод	0.1	-
188	-	-	445259.62	2235122.73	Картометрический метод	0.1	-
189	-	-	445285.51	2235104.38	Картометрический метод	0.1	-
190	-	-	445327.65	2235153.48	Картометрический метод	0.1	-
191	-	-	445401.50	2235239.53	Картометрический метод	0.1	-
192	-	-	445393.63	2235248.55	Картометрический метод	0.1	-
193	-	-	445430.51	2235288.34	Картометрический метод	0.1	-
194	-	-	445437.14	2235281.80	Картометрический метод	0.1	-
195	-	-	445454.16	2235302.08	Картометрический метод	0.1	-
196	-	-	445449.13	2235307.57	Картометрический метод	0.1	-
197	-	-	445444.09	2235313.07	Картометрический метод	0.1	-
198	-	-	445434.51	2235302.66	Картометрический метод	0.1	-

2. Сведения о характерных точках границ объекта							
Обозначение характерных точек границ	Существующие координаты, м		Измененные (уточненные) координаты, м		Метод определения координат характерной точки	Средняя квадратическая погрешность положения характерной точки (Mt), м	Описание обозначения точки на местности (при наличии)
	X	Y	X	Y			
1	2	3	4	5	6	7	8
199	-	-	445404.46	2235324.88	Картометрический метод	0.1	-
200	-	-	445399.32	2235328.38	Картометрический метод	0.1	-
201	-	-	445397.22	2235329.23	Картометрический метод	0.1	-
202	-	-	445393.45	2235335.63	Картометрический метод	0.1	-
203	-	-	445375.25	2235350.51	Картометрический метод	0.1	-
204	-	-	445368.01	2235356.39	Картометрический метод	0.1	-
205	-	-	445342.77	2235326.40	Картометрический метод	0.1	-
179	-	-	445337.72	2235320.40	Картометрический метод	0.1	-
206	-	-	442665.42	2235956.24	Картометрический метод	0.1	-
207	-	-	442666.82	2235778.60	Картометрический метод	0.1	-
208	-	-	442743.43	2235779.04	Картометрический метод	0.1	-
209	-	-	442767.77	2235779.38	Картометрический метод	0.1	-
210	-	-	442767.31	2235957.72	Картометрический метод	0.1	-
211	-	-	442695.52	2235956.49	Картометрический метод	0.1	-
206	-	-	442665.42	2235956.24	Картометрический метод	0.1	-
212	-	-	444835.15	2230496.50	Картометрический метод	0.1	-
213	-	-	444840.14	2230493.62	Картометрический метод	0.1	-
214	-	-	444864.05	2230458.01	Картометрический метод	0.1	-
215	-	-	444861.32	2230422.69	Картометрический метод	0.1	-
216	-	-	444887.96	2230382.72	Картометрический метод	0.1	-
217	-	-	444874.95	2230373.86	Картометрический метод	0.1	-
218	-	-	444896.38	2230343.19	Картометрический метод	0.1	-
219	-	-	444911.80	2230323.08	Картометрический метод	0.1	-
220	-	-	444922.53	2230309.08	Картометрический метод	0.1	-
221	-	-	444925.79	2230304.83	Картометрический метод	0.1	-
222	-	-	444999.89	2230350.30	Картометрический метод	0.1	-

2. Сведения о характерных точках границ объекта							
Обозначение характерных точек границ	Существующие координаты, м		Измененные (уточненные) координаты, м		Метод определения координат характерной точки	Средняя квадратическая погрешность положения характерной точки (Mt), м	Описание обозначения точки на местности (при наличии)
	X	Y	X	Y			
1	2	3	4	5	6	7	8
223	-	-	444922.89	2230461.69	Картометрический метод	0.1	-
224	-	-	444878.74	2230525.35	Картометрический метод	0.1	-
212	-	-	444835.15	2230496.50	Картометрический метод	0.1	-
225	-	-	442785.19	2233526.36	Картометрический метод	0.1	-
226	-	-	442786.52	2233433.23	Картометрический метод	0.1	-
227	-	-	442913.80	2233435.05	Картометрический метод	0.1	-
228	-	-	442979.96	2233529.16	Картометрический метод	0.1	-
225	-	-	442785.19	2233526.36	Картометрический метод	0.1	-
229	-	-	444841.44	2234399.88	Картометрический метод	0.1	-
230	-	-	444833.12	2234393.85	Картометрический метод	0.1	-
231	-	-	444816.55	2234387.25	Картометрический метод	0.1	-
232	-	-	444815.90	2234388.44	Картометрический метод	0.1	-
233	-	-	444803.69	2234383.81	Картометрический метод	0.1	-
234	-	-	444792.31	2234390.39	Картометрический метод	0.1	-
235	-	-	444758.45	2234360.11	Картометрический метод	0.1	-
236	-	-	444728.98	2234344.10	Картометрический метод	0.1	-
237	-	-	444723.29	2234338.07	Картометрический метод	0.1	-
238	-	-	444723.19	2234321.27	Картометрический метод	0.1	-
239	-	-	444723.19	2234320.62	Картометрический метод	0.1	-
240	-	-	444723.16	2234315.17	Картометрический метод	0.1	-
241	-	-	444759.88	2234314.49	Картометрический метод	0.1	-
242	-	-	444762.46	2234314.19	Картометрический метод	0.1	-
243	-	-	444762.69	2234310.32	Картометрический метод	0.1	-
244	-	-	444805.12	2234309.76	Картометрический метод	0.1	-
245	-	-	444805.09	2234312.03	Картометрический метод	0.1	-
246	-	-	444847.32	2234309.69	Картометрический метод	0.1	-

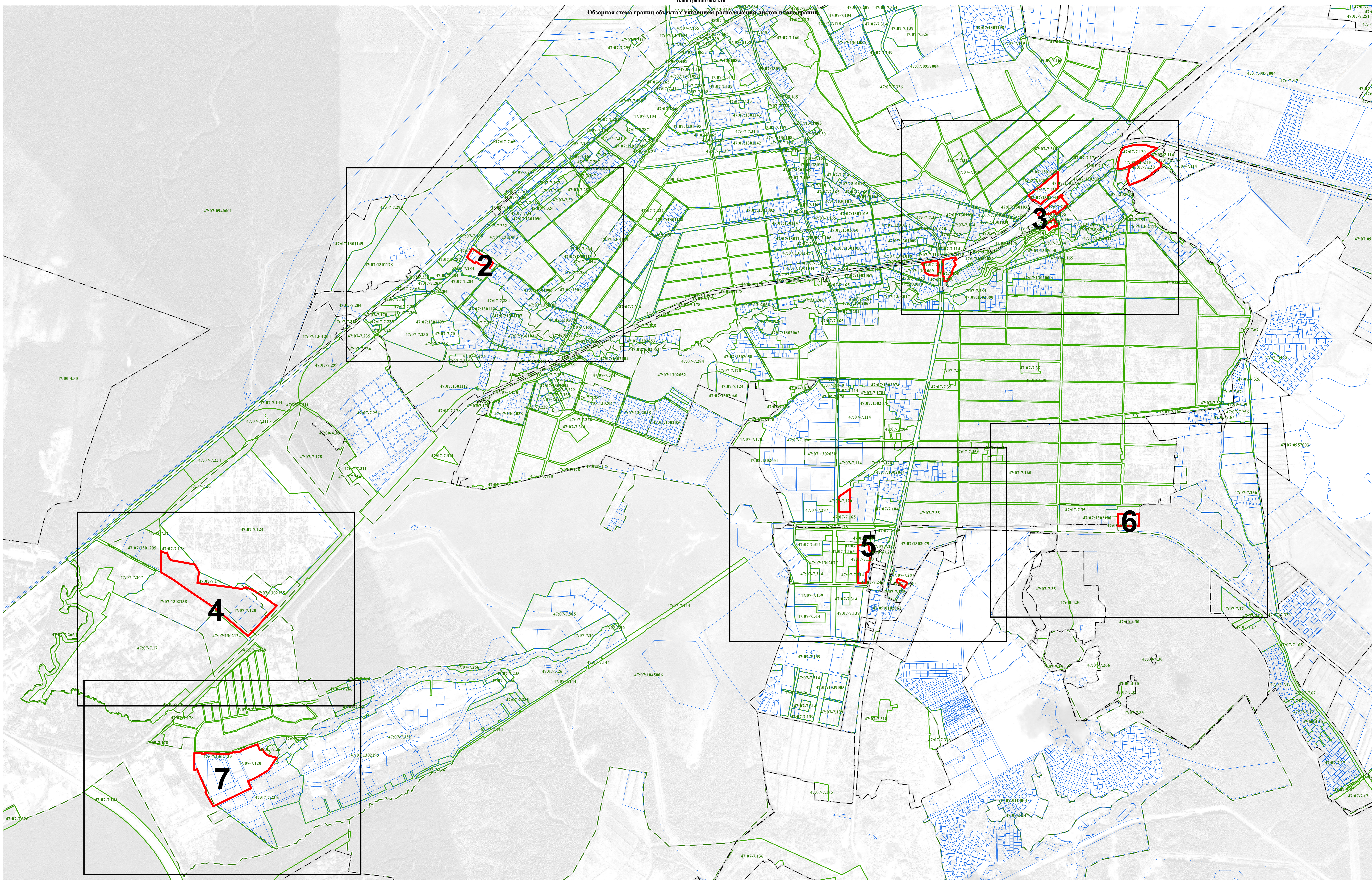
2. Сведения о характерных точках границ объекта							
Обозначение характерных точек границ	Существующие координаты, м		Измененные (уточненные) координаты, м		Метод определения координат характерной точки	Средняя квадратическая погрешность положения характерной точки (Mt), м	Описание обозначения точки на местности (при наличии)
	X	Y	X	Y			
1	2	3	4	5	6	7	8
247	-	-	444851.46	2234309.46	Картометрический метод	0.1	-
248	-	-	444899.49	2234306.81	Картометрический метод	0.1	-
249	-	-	444904.91	2234305.87	Картометрический метод	0.1	-
250	-	-	444919.83	2234385.90	Картометрический метод	0.1	-
251	-	-	444924.50	2234410.99	Картометрический метод	0.1	-
252	-	-	444908.63	2234421.03	Картометрический метод	0.1	-
253	-	-	444908.24	2234421.28	Картометрический метод	0.1	-
254	-	-	444896.74	2234398.80	Картометрический метод	0.1	-
255	-	-	444890.39	2234401.94	Картометрический метод	0.1	-
256	-	-	444863.03	2234415.44	Картометрический метод	0.1	-
257	-	-	444850.14	2234406.19	Картометрический метод	0.1	-
229	-	-	444841.44	2234399.88	Картометрический метод	0.1	-
258	-	-	444772.56	2234227.84	Картометрический метод	0.1	-
259	-	-	444777.93	2234191.07	Картометрический метод	0.1	-
260	-	-	444798.13	2234155.55	Картометрический метод	0.1	-
261	-	-	444849.54	2234148.58	Картометрический метод	0.1	-
262	-	-	444865.22	2234135.85	Картометрический метод	0.1	-
263	-	-	444876.22	2234132.22	Картометрический метод	0.1	-
264	-	-	444882.95	2234161.78	Картометрический метод	0.1	-
265	-	-	444898.70	2234257.51	Картометрический метод	0.1	-
266	-	-	444882.27	2234263.31	Картометрический метод	0.1	-
267	-	-	444772.54	2234264.10	Картометрический метод	0.1	-
258	-	-	444772.56	2234227.84	Картометрический метод	0.1	-
268	-	-	445182.51	2235250.92	Картометрический метод	0.1	-
269	-	-	445190.50	2235245.93	Картометрический метод	0.1	-
270	-	-	445178.65	2235224.60	Картометрический метод	0.1	-

2. Сведения о характерных точках границ объекта							
Обозначение характерных точек границ	Существующие координаты, м		Измененные (уточненные) координаты, м		Метод определения координат характерной точки	Средняя квадратическая погрешность положения характерной точки (Mt), м	Описание обозначения точки на местности (при наличии)
	X	Y	X	Y			
1	2	3	4	5	6	7	8
271	-	-	445156.51	2235198.55	Картометрический метод	0.1	-
272	-	-	445201.50	2235168.76	Картометрический метод	0.1	-
273	-	-	445244.67	2235239.07	Картометрический метод	0.1	-
274	-	-	445217.53	2235255.70	Картометрический метод	0.1	-
275	-	-	445219.23	2235258.41	Картометрический метод	0.1	-
276	-	-	445208.24	2235265.29	Картометрический метод	0.1	-
277	-	-	445194.63	2235270.42	Картометрический метод	0.1	-
268	-	-	445182.51	2235250.92	Картометрический метод	0.1	-
278	-	-	442145.89	2233981.40	Картометрический метод	0.1	-
279	-	-	442148.38	2233979.03	Картометрический метод	0.1	-
280	-	-	442156.55	2233971.24	Картометрический метод	0.1	-
281	-	-	442173.75	2233950.80	Картометрический метод	0.1	-
282	-	-	442195.02	2233920.09	Картометрический метод	0.1	-
283	-	-	442215.27	2233923.87	Картометрический метод	0.1	-
284	-	-	442215.30	2233924.09	Картометрический метод	0.1	-
285	-	-	442216.84	2233937.36	Картометрический метод	0.1	-
286	-	-	442216.16	2233939.59	Картометрический метод	0.1	-
287	-	-	442210.49	2233955.32	Картометрический метод	0.1	-
288	-	-	442205.56	2233967.29	Картометрический метод	0.1	-
289	-	-	442192.84	2233998.14	Картометрический метод	0.1	-
290	-	-	442187.36	2234007.90	Картометрический метод	0.1	-
278	-	-	442145.89	2233981.40	Картометрический метод	0.1	-

3. Сведения о характерных точках части (частей) границы объекта

Обозначение характерных точек части границы	Существующие координаты, м		Измененные (уточненные) координаты, м		Метод определения координат характерной точки	Средняя квадратическая погрешность положения характерной точки (Mt), м	Описание обозначения точки на местности (при наличии)
	X	Y	X	Y			
1	2	3	4	5	6	7	8
-	-	-	-	-	-	-	

Рядом 4
Обзорная схема границ объекта с указанием расположений точек кадастровых границ

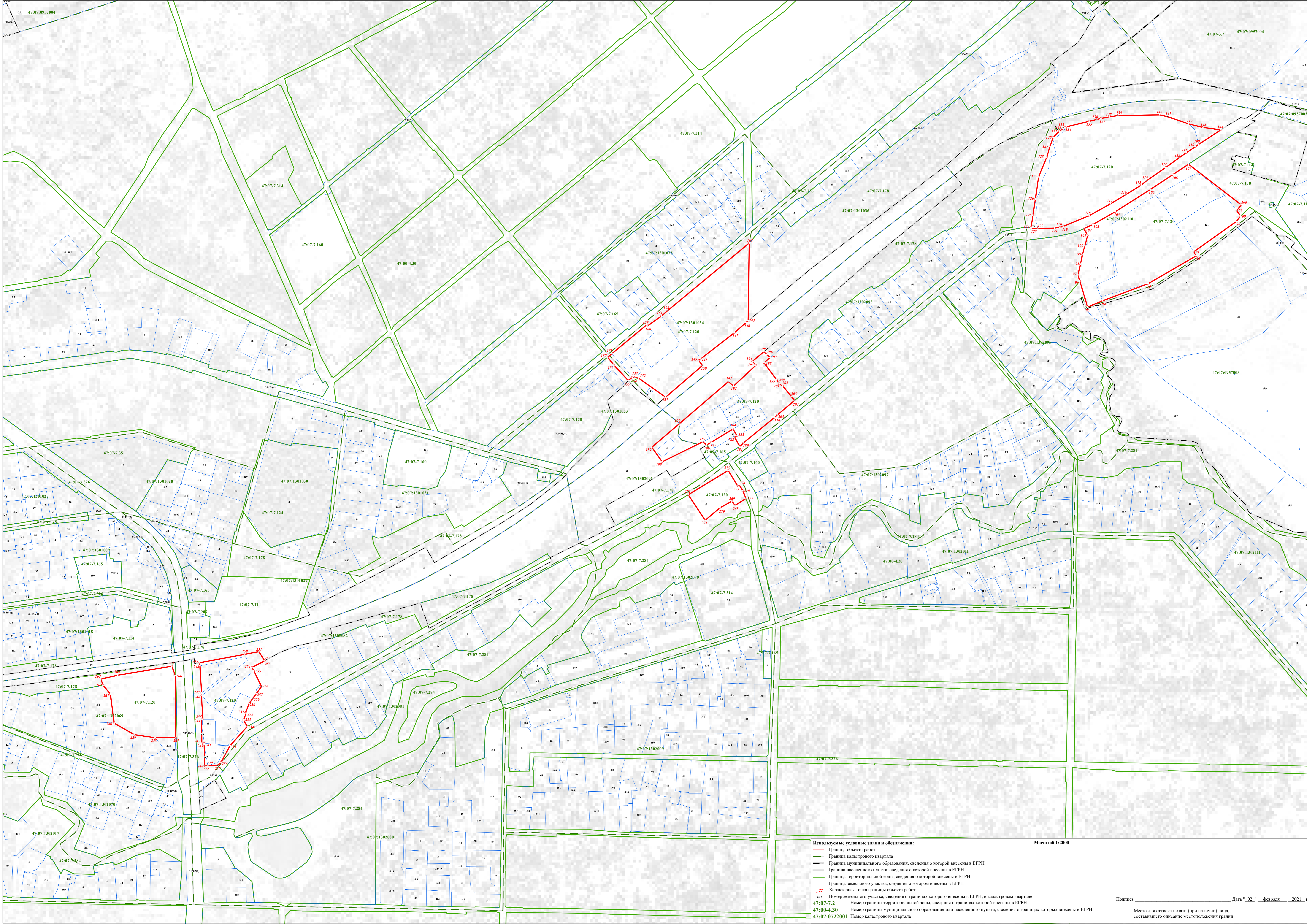


- Используемые условные знаки и обозначения:**
- Граница объекта работ
 - Граница кадастрового квартала
 - Граница муниципального образования, сведения о которой внесены в ЕГРН
 - Граница населенного пункта, сведения о которой внесены в ЕГРН
 - Граница территориальной зоны, сведения о которой внесены в ЕГРН
 - Граница земельного участка, сведения о котором внесены в ЕГРН
- 47:07-7.2 Номер границы территориальной зоны, сведения о границах которой внесены в ЕГРН
 47:00-4.30 Номер границы муниципального образования или населенного пункта, сведения о границах которых внесены в ЕГРН
 47:07:0722001 Номер кадастрового квартала

Масштаб 1:10000

Подпись _____ Дата "02" февраля 2021 г.

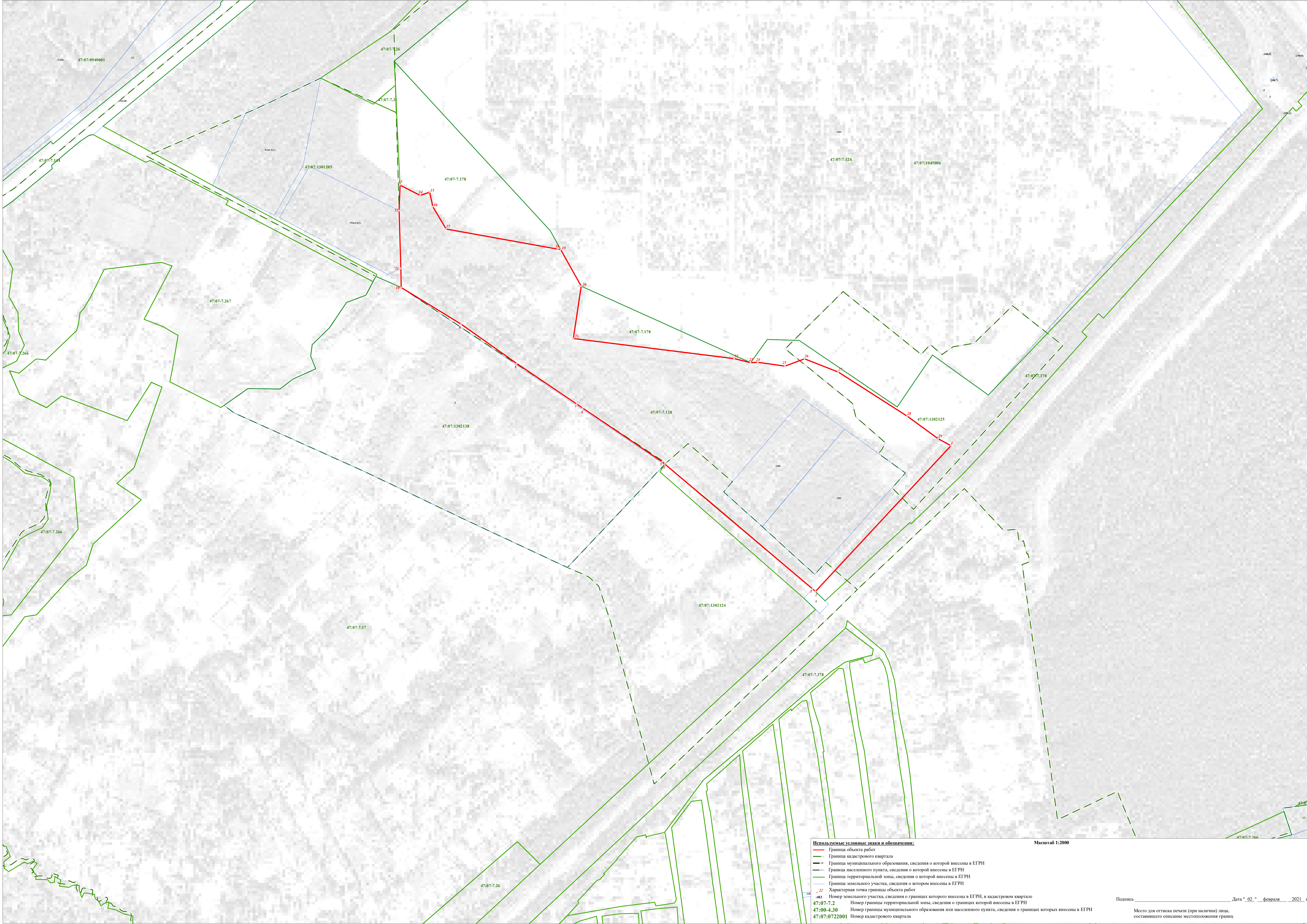
Место для отиска печати (при наличии) лица, составившего описание местоположения границ



Используемые условные знаки и обозначения:
— Граница объекта работ
— Граница кадастрового квартала
— Граница муниципального образования, сведения о которой внесены в ЕГРН
— Граница населенного пункта, сведения о которой внесены в ЕГРН
— Граница территориальной зоны, сведения о которой внесены в ЕГРН
— Граница земельного участка, сведения о котором внесены в ЕГРН
••• Характерная точка границы объекта работ
483 Номер земельного участка, сведения о границах которого внесены в ЕГРН, в кадастровом квартале
47:07-7.2 Номер границы территориальной зоны, сведения о границах которой внесены в ЕГРН
47:00-4.30 Номер границы муниципального образования или населенного пункта, сведения о границах которых внесены в ЕГРН
47:07:0722001 Номер кадастрового квартала

Масштаб 1:2000

Подпись _____ Дата "02" февраля 2021 г.
Место для отиска печати (при наличии) лица, составившего описание местоположения границ

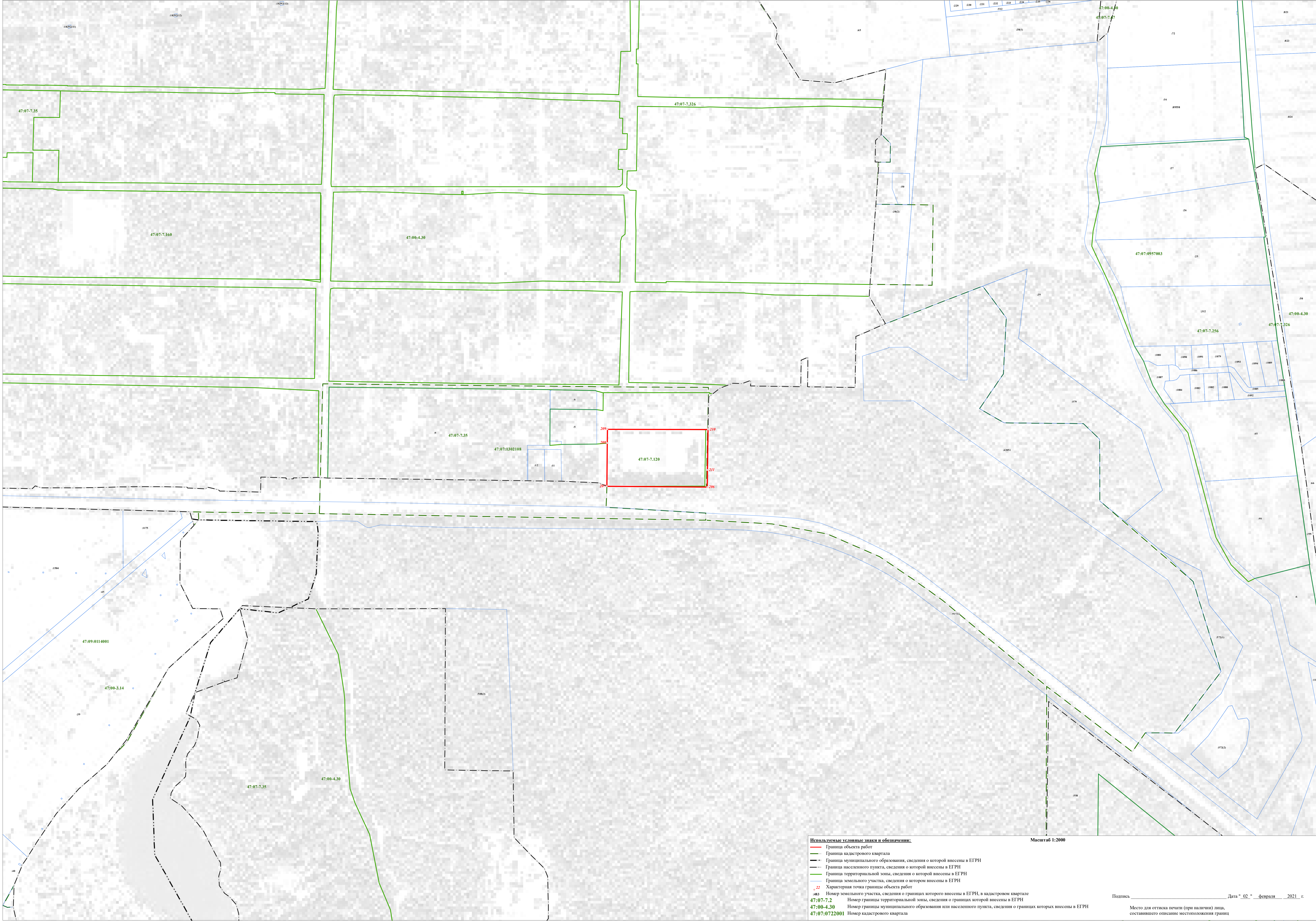


Используемые условные знаки и обозначения:

- Граница объекта работ
- Граница кадастрового квартала
- Граница муниципального образования, сведения о которой внесены в ЕГРН
- Граница населенного пункта, сведения о которой внесены в ЕГРН
- Граница территориальной зоны, сведения о которой внесены в ЕГРН
- Граница земельного участка, сведения о котором внесены в ЕГРН
- Характерная точка границы объекта работ

№83 Номер земельного участка, сведения о границах которого внесены в ЕГРН, в кадастровом квартале
47:07-7.2 Номер границы территориальной зоны, сведения о границах которой внесены в ЕГРН
47:00-4.30 Номер границы муниципального образования или населенного пункта, сведения о границах которых внесены в ЕГРН
47:07:072001 Номер кадастрового квартала

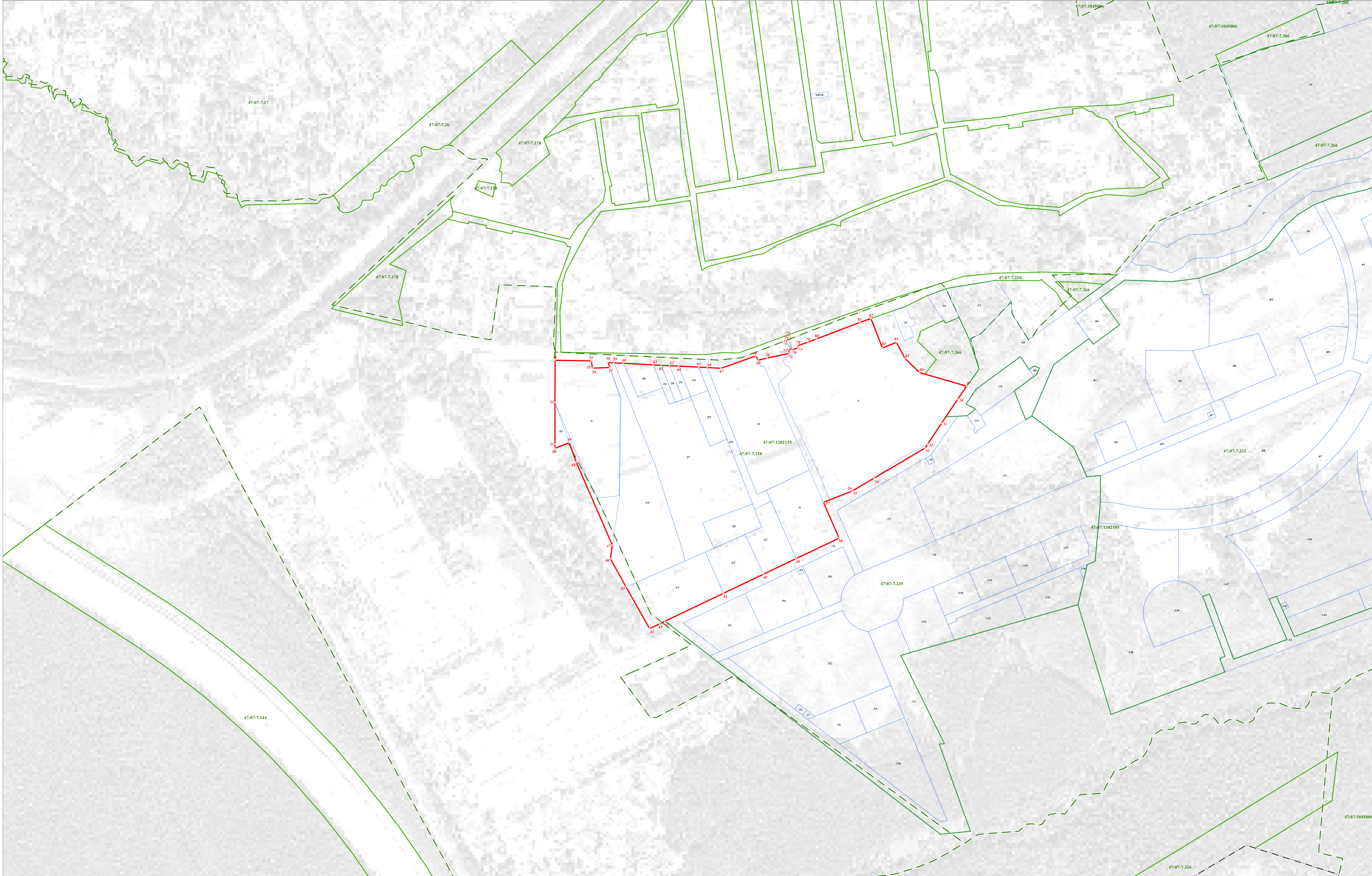
Масштаб 1:2000



Используемые условные знаки и обозначения:
— Граница объекта работ
— Граница кадастрового квартала
— Граница муниципального образования, сведения о которой внесены в ЕГРН
— Граница населенного пункта, сведения о которой внесены в ЕГРН
— Граница территориальной зоны, сведения о которой внесены в ЕГРН
— Граница земельного участка, сведения о котором внесены в ЕГРН
• Характерная точка границы объекта работ
483 Номер земельного участка, сведения о границах которого внесены в ЕГРН, в кадастровом квартале
47:07-7.2 Номер границы территориальной зоны, сведения о границах которой внесены в ЕГРН
47:00-4.30 Номер границы муниципального образования или населенного пункта, сведения о границах которых внесены в ЕГРН
47:07:0722001 Номер кадастрового квартала

Масштаб 1:2000

Подпись _____ Дата " 02 " февраля 2021 г.
Место для отиска печати (при наличии) лица, составившего описание местоположения границ



Используемые условные знаки и обозначения:
— Граница объекта работ
— Граница кадастрового квартала
— Граница муниципального образования, сведения о границах которой внесены в ЕГРН
— Граница населенного пункта, сведения о которой внесены в ЕГРН
— Граница территориальной зоны, сведения о которой внесены в ЕГРН
— Граница земельного участка, сведения о котором внесены в ЕГРН
• 22 Характерная точка границы объекта работ
483 Номер земельного участка, сведения о границах которого внесены в ЕГРН, в кадастровом квартале
47:07-7.2 Номер границы территориальной зоны, сведения о границах которой внесены в ЕГРН
47:00-4.30 Номер границы муниципального образования или населенного пункта, сведения о границах которых внесены в ЕГРН
47:07:0722001 Номер кадастрового квартала

Масштаб 1:2000

**Текстовое описание местоположения границ
населенных пунктов, территориальных зон, особо охраняемых природных
территорий, зон с особыми условиями использования территорий**

Прохождение границы		Описание прохождения границы
от точки	до точки	
1	2	3
1	2	-
2	3	-
3	4	-
4	5	-
5	6	-
6	7	-
7	8	-
8	9	-
9	10	-
10	11	-
11	12	-
12	13	-
13	14	-
14	15	-
15	16	-
16	17	-
17	18	-
18	19	-
19	20	-
20	21	-
21	22	-
22	23	-
23	24	-
24	25	-
25	26	-
26	27	-
27	28	-
28	29	-
29	1	-
30	31	-
31	32	-
32	33	-
33	34	-
34	35	-
35	36	-
36	37	-

**Текстовое описание местоположения границ
населенных пунктов, территориальных зон, особо охраняемых природных
территорий, зон с особыми условиями использования территорий**

Прохождение границы		Описание прохождения границы
от точки	до точки	
1	2	3
37	38	-
38	39	-
39	40	-
40	41	-
41	42	-
42	43	-
43	44	-
44	45	-
45	46	-
46	47	-
47	48	-
48	49	-
49	50	-
50	51	-
51	52	-
52	53	-
53	54	-
54	55	-
55	56	-
56	57	-
57	58	-
58	59	-
59	60	-
60	61	-
61	62	-
62	63	-
63	64	-
64	65	-
65	66	-
66	67	-
67	68	-
68	69	-
69	70	-
70	71	-
71	72	-
72	73	-

**Текстовое описание местоположения границ
населенных пунктов, территориальных зон, особо охраняемых природных
территорий, зон с особыми условиями использования территорий**

Прохождение границы		Описание прохождения границы
от точки	до точки	
1	2	3
73	74	-
74	75	-
75	76	-
76	77	-
77	78	-
78	79	-
79	80	-
80	81	-
81	82	-
82	83	-
83	84	-
84	85	-
85	86	-
86	87	-
87	30	-
88	89	-
89	90	-
90	91	-
91	92	-
92	93	-
93	94	-
94	95	-
95	96	-
96	97	-
97	98	-
98	99	-
99	100	-
100	101	-
101	102	-
102	103	-
103	104	-
104	105	-
105	106	-
106	107	-
107	108	-
108	88	-

**Текстовое описание местоположения границ
населенных пунктов, территориальных зон, особо охраняемых природных
территорий, зон с особыми условиями использования территорий**

Прохождение границы		Описание прохождения границы
от точки	до точки	
1	2	3
109	110	-
110	111	-
111	112	-
112	113	-
113	114	-
114	115	-
115	116	-
116	117	-
117	118	-
118	119	-
119	120	-
120	121	-
121	122	-
122	123	-
123	124	-
124	125	-
125	126	-
126	127	-
127	128	-
128	129	-
129	130	-
130	131	-
131	132	-
132	133	-
133	134	-
134	135	-
135	136	-
136	137	-
137	138	-
138	139	-
139	140	-
140	141	-
141	142	-
142	143	-
143	144	-
144	109	-

**Текстовое описание местоположения границ
населенных пунктов, территориальных зон, особо охраняемых природных
территорий, зон с особыми условиями использования территорий**

Прохождение границы		Описание прохождения границы
от точки	до точки	
1	2	3
145	146	-
146	147	-
147	148	-
148	149	-
149	150	-
150	151	-
151	152	-
152	153	-
153	154	-
154	155	-
155	156	-
156	157	-
157	158	-
158	159	-
159	160	-
160	161	-
161	162	-
162	163	-
163	145	-
164	165	-
165	166	-
166	167	-
167	168	-
168	169	-
169	170	-
170	171	-
171	172	-
172	173	-
173	174	-
174	175	-
175	176	-
176	177	-
177	178	-
178	164	-
179	180	-
180	181	-

**Текстовое описание местоположения границ
населенных пунктов, территориальных зон, особо охраняемых природных
территорий, зон с особыми условиями использования территорий**

Прохождение границы		Описание прохождения границы
от точки	до точки	
1	2	3
181	182	-
182	183	-
183	184	-
184	185	-
185	186	-
186	187	-
187	188	-
188	189	-
189	190	-
190	191	-
191	192	-
192	193	-
193	194	-
194	195	-
195	196	-
196	197	-
197	198	-
198	199	-
199	200	-
200	201	-
201	202	-
202	203	-
203	204	-
204	205	-
205	179	-
206	207	-
207	208	-
208	209	-
209	210	-
210	211	-
211	206	-
212	213	-
213	214	-
214	215	-
215	216	-
216	217	-

**Текстовое описание местоположения границ
населенных пунктов, территориальных зон, особо охраняемых природных
территорий, зон с особыми условиями использования территорий**

Прохождение границы		Описание прохождения границы
от точки	до точки	
1	2	3
217	218	-
218	219	-
219	220	-
220	221	-
221	222	-
222	223	-
223	224	-
224	212	-
225	226	-
226	227	-
227	228	-
228	225	-
229	230	-
230	231	-
231	232	-
232	233	-
233	234	-
234	235	-
235	236	-
236	237	-
237	238	-
238	239	-
239	240	-
240	241	-
241	242	-
242	243	-
243	244	-
244	245	-
245	246	-
246	247	-
247	248	-
248	249	-
249	250	-
250	251	-
251	252	-
252	253	-

**Текстовое описание местоположения границ
населенных пунктов, территориальных зон, особо охраняемых природных
территорий, зон с особыми условиями использования территорий**

Прохождение границы		Описание прохождения границы
от точки	до точки	
1	2	3
253	254	-
254	255	-
255	256	-
256	257	-
257	229	-
258	259	-
259	260	-
260	261	-
261	262	-
262	263	-
263	264	-
264	265	-
265	266	-
266	267	-
267	258	-
268	269	-
269	270	-
270	271	-
271	272	-
272	273	-
273	274	-
274	275	-
275	276	-
276	277	-
277	268	-
278	279	-
279	280	-
280	281	-
281	282	-
282	283	-
283	284	-
284	285	-
285	286	-
286	287	-
287	288	-
288	289	-

**Текстовое описание местоположения границ
населенных пунктов, территориальных зон, особо охраняемых природных
территорий, зон с особыми условиями использования территорий**

Прохождение границы		Описание прохождения границы
от точки	до точки	
1	2	3
289	290	-
290	278	-

ОПИСАНИЕ МЕСТОПОЛОЖЕНИЯ ГРАНИЦ
территориальная зона "Зона производственных предприятий IV-V классов опасности"

(наименование объекта, местоположение границ которого описано (далее - объект))

Раздел 1

Сведения об объекте

№ п/п	Характеристики объекта	Описание характеристик
1	2	3
1.	Местоположение объекта	Ленинградская область, район Всеволожский, город Всеволожск
2.	Площадь объекта +/- величина погрешности определения площади (P +/- Дельта P)	2836661 +/- 589 м ²
3.	Иные характеристики объекта	-

Раздел 2

Сведения о местоположении границ объекта

1. Система координат -

2. Сведения о характерных точках границ объекта

Обозначение характерных точек границ	Координаты, м		Метод определения координат характерной точки	Средняя квадратическая погрешность положения характерной точки (Mt), м	Описание обозначения точки на местности (при наличии)
	X	Y			
1	2	3	4	5	6
-	-	-	-	-	-

3. Сведения о характерных точках части (частей) границы объекта

Обозначение характерных точек части границы	Координаты, м		Метод определения координат характерной точки	Средняя квадратическая погрешность положения характерной точки (Mt), м	Описание обозначения точки на местности (при наличии)
	X	Y			
1	2	3	4	5	6
-	-	-	-	-	-

Раздел 3

Сведения о местоположении измененных (уточненных) границ объекта

1. Система координат МСК 47 зона 2

2. Сведения о характерных точках границ объекта

Обозначение характерных точек границ	Существующие координаты, м		Измененные (уточненные) координаты, м		Метод определения координат характерной точки	Средняя квадратическая погрешность положения характерной точки (Mt), м	Описание обозначения точки на местности (при наличии)
	X	Y	X	Y			
1	2	3	4	5	6	7	8
1	-	-	440767.40	2240801.04	Картометрический метод	0.1	-
2	-	-	440680.20	2240925.98	Картометрический метод	0.1	-
3	-	-	440407.01	2240773.82	Картометрический метод	0.1	-
4	-	-	440558.39	2240544.30	Картометрический метод	0.1	-
5	-	-	440627.82	2240438.91	Картометрический метод	0.1	-
6	-	-	440768.20	2240225.87	Картометрический метод	0.1	-
7	-	-	440776.51	2240213.26	Картометрический метод	0.1	-
8	-	-	440917.16	2239999.82	Картометрический метод	0.1	-
9	-	-	441044.30	2239806.88	Картометрический метод	0.1	-
10	-	-	441176.57	2239606.15	Картометрический метод	0.1	-
11	-	-	441199.59	2239620.52	Картометрический метод	0.1	-
12	-	-	441290.31	2239677.18	Картометрический метод	0.1	-
13	-	-	441369.77	2239726.81	Картометрический метод	0.1	-
14	-	-	441431.20	2239765.19	Картометрический метод	0.1	-
15	-	-	441653.77	2239904.21	Картометрический метод	0.1	-
16	-	-	441738.56	2239957.18	Картометрический метод	0.1	-
17	-	-	441685.60	2240042.01	Картометрический метод	0.1	-
18	-	-	441611.06	2240161.40	Картометрический метод	0.1	-
19	-	-	441488.58	2240357.53	Картометрический метод	0.1	-
20	-	-	441353.56	2240573.79	Картометрический метод	0.1	-
21	-	-	441345.34	2240586.45	Картометрический метод	0.1	-
22	-	-	441209.98	2240803.21	Картометрический метод	0.1	-

2. Сведения о характерных точках границ объекта							
Обозначение характерных точек границ	Существующие координаты, м		Измененные (уточненные) координаты, м		Метод определения координат характерной точки	Средняя квадратическая погрешность положения характерной точки (Mt), м	Описание обозначения точки на местности (при наличии)
	X	Y	X	Y			
1	2	3	4	5	6	7	8
23	-	-	441086.49	2241000.93	Картометрический метод	0.1	-
1	-	-	440767.40	2240801.04	Картометрический метод	0.1	-
24	-	-	443740.52	2233409.83	Картометрический метод	0.1	-
25	-	-	443476.14	2233405.55	Картометрический метод	0.1	-
26	-	-	443211.75	2233401.27	Картометрический метод	0.1	-
27	-	-	442960.09	2233395.40	Картометрический метод	0.1	-
28	-	-	442932.59	2233396.36	Картометрический метод	0.1	-
29	-	-	442932.58	2233397.47	Картометрический метод	0.1	-
30	-	-	442907.46	2233397.23	Картометрический метод	0.1	-
31	-	-	442834.42	2233394.49	Картометрический метод	0.1	-
32	-	-	442834.93	2233289.00	Картометрический метод	0.1	-
33	-	-	442835.14	2233245.12	Картометрический метод	0.1	-
34	-	-	442870.45	2233245.54	Картометрический метод	0.1	-
35	-	-	442871.74	2233136.86	Картометрический метод	0.1	-
36	-	-	442704.51	2233134.85	Картометрический метод	0.1	-
37	-	-	442704.50	2233134.76	Картометрический метод	0.1	-
38	-	-	442703.29	2233124.02	Картометрический метод	0.1	-
39	-	-	442700.93	2233054.97	Картометрический метод	0.1	-
40	-	-	442703.95	2233054.71	Картометрический метод	0.1	-
41	-	-	442917.54	2232979.22	Картометрический метод	0.1	-
42	-	-	442945.71	2232947.58	Картометрический метод	0.1	-
43	-	-	442997.04	2232885.37	Картометрический метод	0.1	-
44	-	-	443061.64	2232812.77	Картометрический метод	0.1	-
45	-	-	443163.58	2232764.04	Картометрический метод	0.1	-
46	-	-	443176.46	2232763.25	Картометрический метод	0.1	-
47	-	-	443176.38	2232762.06	Картометрический метод	0.1	-

2. Сведения о характерных точках границ объекта							
Обозначение характерных точек границ	Существующие координаты, м		Измененные (уточненные) координаты, м		Метод определения координат характерной точки	Средняя квадратическая погрешность положения характерной точки (Mt), м	Описание обозначения точки на местности (при наличии)
	X	Y	X	Y			
1	2	3	4	5	6	7	8
48	-	-	443191.77	2232762.60	Картометрический метод	0.1	-
49	-	-	443206.67	2232763.11	Картометрический метод	0.1	-
50	-	-	443384.37	2232769.75	Картометрический метод	0.1	-
51	-	-	443480.21	2232820.22	Картометрический метод	0.1	-
52	-	-	443487.08	2232797.77	Картометрический метод	0.1	-
53	-	-	443505.75	2232788.23	Картометрический метод	0.1	-
54	-	-	443524.45	2232790.53	Картометрический метод	0.1	-
55	-	-	443538.35	2232796.19	Картометрический метод	0.1	-
56	-	-	443573.52	2232862.79	Картометрический метод	0.1	-
57	-	-	443580.83	2232874.19	Картометрический метод	0.1	-
58	-	-	443588.14	2232888.58	Картометрический метод	0.1	-
59	-	-	443583.86	2232889.98	Картометрический метод	0.1	-
60	-	-	443589.74	2232910.09	Картометрический метод	0.1	-
61	-	-	443602.56	2232932.40	Картометрический метод	0.1	-
62	-	-	443620.60	2232953.00	Картометрический метод	0.1	-
63	-	-	443656.56	2232981.85	Картометрический метод	0.1	-
64	-	-	443659.23	2232983.21	Картометрический метод	0.1	-
65	-	-	443693.82	2233011.84	Картометрический метод	0.1	-
66	-	-	443694.06	2233014.54	Картометрический метод	0.1	-
67	-	-	443697.80	2233017.79	Картометрический метод	0.1	-
68	-	-	443699.86	2233017.15	Картометрический метод	0.1	-
69	-	-	443713.01	2233028.78	Картометрический метод	0.1	-
70	-	-	443713.54	2233031.23	Картометрический метод	0.1	-
71	-	-	443713.39	2233033.79	Картометрический метод	0.1	-
72	-	-	443712.76	2233036.42	Картометрический метод	0.1	-
73	-	-	443716.67	2233041.48	Картометрический метод	0.1	-

2. Сведения о характерных точках границ объекта							
Обозначение характерных точек границ	Существующие координаты, м		Измененные (уточненные) координаты, м		Метод определения координат характерной точки	Средняя квадратическая погрешность положения характерной точки (Mt), м	Описание обозначения точки на местности (при наличии)
	X	Y	X	Y			
1	2	3	4	5	6	7	8
74	-	-	443724.67	2233042.72	Картометрический метод	0.1	-
75	-	-	443728.56	2233044.41	Картометрический метод	0.1	-
76	-	-	443749.92	2233069.34	Картометрический метод	0.1	-
77	-	-	443767.54	2233090.16	Картометрический метод	0.1	-
78	-	-	443790.00	2233141.98	Картометрический метод	0.1	-
79	-	-	443788.87	2233149.99	Картометрический метод	0.1	-
80	-	-	443781.55	2233153.86	Картометрический метод	0.1	-
81	-	-	443803.76	2233186.04	Картометрический метод	0.1	-
82	-	-	443821.31	2233207.57	Картометрический метод	0.1	-
83	-	-	443838.85	2233229.08	Картометрический метод	0.1	-
84	-	-	443898.83	2233267.90	Картометрический метод	0.1	-
85	-	-	443898.85	2233268.45	Картометрический метод	0.1	-
86	-	-	443866.04	2233273.78	Картометрический метод	0.1	-
87	-	-	443824.36	2233312.94	Картометрический метод	0.1	-
88	-	-	443786.78	2233338.62	Картометрический метод	0.1	-
89	-	-	443780.21	2233340.71	Картометрический метод	0.1	-
90	-	-	443746.09	2233367.21	Картометрический метод	0.1	-
91	-	-	443745.47	2233400.09	Картометрический метод	0.1	-
92	-	-	443741.19	2233401.68	Картометрический метод	0.1	-
24	-	-	443740.52	2233409.83	Картометрический метод	0.1	-
93	-	-	444056.98	2241342.23	Картометрический метод	0.1	-
94	-	-	443834.27	2241203.24	Картометрический метод	0.1	-
95	-	-	443790.36	2241174.31	Картометрический метод	0.1	-
96	-	-	443608.05	2241058.08	Картометрический метод	0.1	-
97	-	-	443298.28	2240867.97	Картометрический метод	0.1	-
98	-	-	442977.71	2240666.61	Картометрический метод	0.1	-

2. Сведения о характерных точках границ объекта							
Обозначение характерных точек границ	Существующие координаты, м		Измененные (уточненные) координаты, м		Метод определения координат характерной точки	Средняя квадратическая погрешность положения характерной точки (Mt), м	Описание обозначения точки на местности (при наличии)
	X	Y	X	Y			
1	2	3	4	5	6	7	8
99	-	-	443273.93	2240184.67	Картометрический метод	0.1	-
100	-	-	443293.66	2240197.78	Картометрический метод	0.1	-
101	-	-	443408.96	2240263.79	Картометрический метод	0.1	-
102	-	-	443538.50	2240347.02	Картометрический метод	0.1	-
103	-	-	443542.13	2240354.98	Картометрический метод	0.1	-
104	-	-	443548.88	2240353.48	Картометрический метод	0.1	-
105	-	-	443567.87	2240365.32	Картометрический метод	0.1	-
106	-	-	443634.43	2240406.69	Картометрический метод	0.1	-
107	-	-	443752.49	2240480.34	Картометрический метод	0.1	-
108	-	-	443776.14	2240492.93	Картометрический метод	0.1	-
109	-	-	443760.03	2240547.73	Картометрический метод	0.1	-
110	-	-	443736.81	2240596.04	Картометрический метод	0.1	-
111	-	-	443704.27	2240589.35	Картометрический метод	0.1	-
112	-	-	443654.64	2240662.15	Картометрический метод	0.1	-
113	-	-	443654.37	2240681.56	Картометрический метод	0.1	-
114	-	-	443581.91	2240797.02	Картометрический метод	0.1	-
115	-	-	443594.75	2240821.47	Картометрический метод	0.1	-
116	-	-	443589.53	2240895.58	Картометрический метод	0.1	-
117	-	-	443605.04	2240976.22	Картометрический метод	0.1	-
118	-	-	443625.71	2240987.60	Картометрический метод	0.1	-
119	-	-	443646.29	2240980.04	Картометрический метод	0.1	-
120	-	-	443654.77	2240985.78	Картометрический метод	0.1	-
121	-	-	443661.76	2240974.51	Картометрический метод	0.1	-
122	-	-	443674.32	2240982.85	Картометрический метод	0.1	-
123	-	-	443670.05	2240993.76	Картометрический метод	0.1	-
124	-	-	443632.47	2241048.71	Картометрический метод	0.1	-

2. Сведения о характерных точках границ объекта							
Обозначение характерных точек границ	Существующие координаты, м		Измененные (уточненные) координаты, м		Метод определения координат характерной точки	Средняя квадратическая погрешность положения характерной точки (Mt), м	Описание обозначения точки на местности (при наличии)
	X	Y	X	Y			
1	2	3	4	5	6	7	8
125	-	-	443649.65	2241061.42	Картометрический метод	0.1	-
126	-	-	443651.16	2241065.75	Картометрический метод	0.1	-
127	-	-	443672.64	2241080.43	Картометрический метод	0.1	-
128	-	-	443712.87	2241112.89	Картометрический метод	0.1	-
129	-	-	443731.69	2241128.59	Картометрический метод	0.1	-
130	-	-	443750.50	2241142.70	Картометрический метод	0.1	-
131	-	-	443795.95	2241171.61	Картометрический метод	0.1	-
132	-	-	443825.70	2241178.96	Картометрический метод	0.1	-
133	-	-	443837.86	2241202.70	Картометрический метод	0.1	-
134	-	-	443860.70	2241207.18	Картометрический метод	0.1	-
135	-	-	443870.43	2241206.62	Картометрический метод	0.1	-
136	-	-	443880.78	2241210.92	Картометрический метод	0.1	-
137	-	-	443906.38	2241216.82	Картометрический метод	0.1	-
138	-	-	443951.77	2241247.26	Картометрический метод	0.1	-
139	-	-	443969.76	2241250.98	Картометрический метод	0.1	-
140	-	-	444000.73	2241270.13	Картометрический метод	0.1	-
141	-	-	444004.61	2241265.68	Картометрический метод	0.1	-
142	-	-	444046.60	2241267.30	Картометрический метод	0.1	-
143	-	-	444078.62	2241260.81	Картометрический метод	0.1	-
144	-	-	444090.46	2241258.20	Картометрический метод	0.1	-
145	-	-	444097.45	2241257.46	Картометрический метод	0.1	-
146	-	-	444087.70	2241285.48	Картометрический метод	0.1	-
147	-	-	444083.63	2241301.55	Картометрический метод	0.1	-
148	-	-	444079.42	2241308.03	Картометрический метод	0.1	-
93	-	-	444056.98	2241342.23	Картометрический метод	0.1	-
149	-	-	443366.60	2240838.43	Картометрический метод	0.1	-

2. Сведения о характерных точках границ объекта							
Обозначение характерных точек границ	Существующие координаты, м		Измененные (уточненные) координаты, м		Метод определения координат характерной точки	Средняя квадратическая погрешность положения характерной точки (Mt), м	Описание обозначения точки на местности (при наличии)
	X	Y	X	Y			
1	2	3	4	5	6	7	8
150	-	-	443373.83	2240835.66	Картометрический метод	0.1	-
151	-	-	443371.05	2240828.43	Картометрический метод	0.1	-
152	-	-	443363.82	2240831.21	Картометрический метод	0.1	-
149	-	-	443366.60	2240838.43	Картометрический метод	0.1	-
153	-	-	444046.42	2241213.90	Картометрический метод	0.1	-
154	-	-	443965.55	2241190.58	Картометрический метод	0.1	-
155	-	-	443874.92	2241151.34	Картометрический метод	0.1	-
156	-	-	443841.98	2241104.13	Картометрический метод	0.1	-
157	-	-	443749.48	2241032.54	Картометрический метод	0.1	-
158	-	-	443661.85	2240974.36	Картометрический метод	0.1	-
159	-	-	443678.23	2240948.12	Картометрический метод	0.1	-
160	-	-	443909.76	2240577.15	Картометрический метод	0.1	-
161	-	-	443910.52	2240575.93	Картометрический метод	0.1	-
162	-	-	443921.82	2240582.91	Картометрический метод	0.1	-
163	-	-	444053.88	2240664.47	Картометрический метод	0.1	-
164	-	-	444054.86	2240665.08	Картометрический метод	0.1	-
165	-	-	444070.46	2240674.71	Картометрический метод	0.1	-
166	-	-	444118.69	2240704.49	Картометрический метод	0.1	-
167	-	-	444154.34	2240726.52	Картометрический метод	0.1	-
168	-	-	444179.39	2240742.00	Картометрический метод	0.1	-
169	-	-	444215.18	2240764.11	Картометрический метод	0.1	-
170	-	-	444272.82	2240799.71	Картометрический метод	0.1	-
171	-	-	444271.40	2240801.95	Картометрический метод	0.1	-
172	-	-	444257.07	2240824.56	Картометрический метод	0.1	-
173	-	-	444310.97	2240858.74	Картометрический метод	0.1	-
174	-	-	444314.35	2240860.89	Картометрический метод	0.1	-

2. Сведения о характерных точках границ объекта							
Обозначение характерных точек границ	Существующие координаты, м		Измененные (уточненные) координаты, м		Метод определения координат характерной точки	Средняя квадратическая погрешность положения характерной точки (Mt), м	Описание обозначения точки на местности (при наличии)
	X	Y	X	Y			
1	2	3	4	5	6	7	8
175	-	-	444341.36	2240878.00	Картометрический метод	0.1	-
176	-	-	444160.64	2241166.19	Картометрический метод	0.1	-
177	-	-	444149.17	2241176.50	Картометрический метод	0.1	-
178	-	-	444131.52	2241194.19	Картометрический метод	0.1	-
179	-	-	444118.56	2241212.90	Картометрический метод	0.1	-
180	-	-	444114.00	2241212.06	Картометрический метод	0.1	-
181	-	-	444103.90	2241210.22	Картометрический метод	0.1	-
182	-	-	444089.48	2241207.60	Картометрический метод	0.1	-
183	-	-	444085.38	2241206.85	Картометрический метод	0.1	-
184	-	-	444083.37	2241206.48	Картометрический метод	0.1	-
153	-	-	444046.42	2241213.90	Картометрический метод	0.1	-
185	-	-	442945.36	2240646.75	Картометрический метод	0.1	-
186	-	-	442800.80	2240555.54	Картометрический метод	0.1	-
187	-	-	442797.80	2240553.56	Картометрический метод	0.1	-
188	-	-	442644.36	2240455.54	Картометрический метод	0.1	-
189	-	-	442641.34	2240453.56	Картометрический метод	0.1	-
190	-	-	442639.54	2240452.14	Картометрический метод	0.1	-
191	-	-	442654.54	2240419.28	Картометрический метод	0.1	-
192	-	-	442927.67	2239966.86	Картометрический метод	0.1	-
193	-	-	443014.23	2240021.33	Картометрический метод	0.1	-
194	-	-	443114.44	2240079.59	Картометрический метод	0.1	-
195	-	-	443108.62	2240089.28	Картометрический метод	0.1	-
196	-	-	443090.56	2240118.30	Картометрический метод	0.1	-
197	-	-	443096.81	2240120.75	Картометрический метод	0.1	-
198	-	-	443225.63	2240202.26	Картометрический метод	0.1	-
199	-	-	443191.10	2240258.00	Картометрический метод	0.1	-

2. Сведения о характерных точках границ объекта							
Обозначение характерных точек границ	Существующие координаты, м		Измененные (уточненные) координаты, м		Метод определения координат характерной точки	Средняя квадратическая погрешность положения характерной точки (Mt), м	Описание обозначения точки на местности (при наличии)
	X	Y	X	Y			
1	2	3	4	5	6	7	8
200	-	-	442967.77	2240618.42	Картометрический метод	0.1	-
185	-	-	442945.36	2240646.75	Картометрический метод	0.1	-
201	-	-	444364.68	2240831.84	Картометрический метод	0.1	-
202	-	-	444156.16	2240702.79	Картометрический метод	0.1	-
203	-	-	444161.47	2240693.01	Картометрический метод	0.1	-
204	-	-	444511.15	2240047.68	Картометрический метод	0.1	-
205	-	-	444710.43	2240143.73	Картометрический метод	0.1	-
206	-	-	444657.77	2240327.16	Картометрический метод	0.1	-
207	-	-	444649.43	2240371.52	Картометрический метод	0.1	-
208	-	-	444606.11	2240453.46	Картометрический метод	0.1	-
209	-	-	444601.18	2240462.79	Картометрический метод	0.1	-
210	-	-	444602.43	2240470.46	Картометрический метод	0.1	-
211	-	-	444516.74	2240608.07	Картометрический метод	0.1	-
212	-	-	444455.29	2240574.13	Картометрический метод	0.1	-
213	-	-	444488.04	2240518.05	Картометрический метод	0.1	-
214	-	-	444399.01	2240471.60	Картометрический метод	0.1	-
215	-	-	444290.22	2240665.93	Картометрический метод	0.1	-
216	-	-	444433.42	2240744.70	Картометрический метод	0.1	-
217	-	-	444380.56	2240830.70	Картометрический метод	0.1	-
218	-	-	444372.56	2240831.27	Картометрический метод	0.1	-
201	-	-	444364.68	2240831.84	Картометрический метод	0.1	-
219	-	-	443743.31	2233805.67	Картометрический метод	0.1	-
220	-	-	443420.62	2233803.20	Картометрический метод	0.1	-
221	-	-	443420.33	2233781.34	Картометрический метод	0.1	-
222	-	-	443417.40	2233781.22	Картометрический метод	0.1	-
223	-	-	443417.50	2233778.29	Картометрический метод	0.1	-

2. Сведения о характерных точках границ объекта							
Обозначение характерных точек границ	Существующие координаты, м		Измененные (уточненные) координаты, м		Метод определения координат характерной точки	Средняя квадратическая погрешность положения характерной точки (Mt), м	Описание обозначения точки на местности (при наличии)
	X	Y	X	Y			
1	2	3	4	5	6	7	8
224	-	-	443402.91	2233778.28	Картометрический метод	0.1	-
225	-	-	443405.97	2233427.43	Картометрический метод	0.1	-
226	-	-	443501.31	2233428.24	Картометрический метод	0.1	-
227	-	-	443513.73	2233428.59	Картометрический метод	0.1	-
228	-	-	443538.64	2233429.30	Картометрический метод	0.1	-
229	-	-	443745.61	2233431.67	Картометрический метод	0.1	-
230	-	-	443776.20	2233431.01	Картометрический метод	0.1	-
231	-	-	443771.58	2233449.45	Картометрический метод	0.1	-
232	-	-	443769.48	2233520.18	Картометрический метод	0.1	-
233	-	-	443774.93	2233520.26	Картометрический метод	0.1	-
234	-	-	443775.32	2233569.25	Картометрический метод	0.1	-
235	-	-	443744.87	2233604.96	Картометрический метод	0.1	-
219	-	-	443743.31	2233805.67	Картометрический метод	0.1	-
236	-	-	442248.17	2240257.81	Картометрический метод	0.1	-
237	-	-	442152.62	2240198.12	Картометрический метод	0.1	-
238	-	-	441839.99	2240002.85	Картометрический метод	0.1	-
239	-	-	441962.78	2239806.15	Картометрический метод	0.1	-
240	-	-	442277.28	2239998.52	Картометрический метод	0.1	-
241	-	-	442371.93	2240057.30	Картометрический метод	0.1	-
242	-	-	442503.78	2239843.36	Картометрический метод	0.1	-
243	-	-	442532.28	2239860.36	Картометрический метод	0.1	-
244	-	-	442399.38	2240074.35	Картометрический метод	0.1	-
245	-	-	442354.41	2240146.49	Картометрический метод	0.1	-
246	-	-	442288.59	2240235.76	Картометрический метод	0.1	-
247	-	-	442268.55	2240224.80	Картометрический метод	0.1	-
236	-	-	442248.17	2240257.81	Картометрический метод	0.1	-

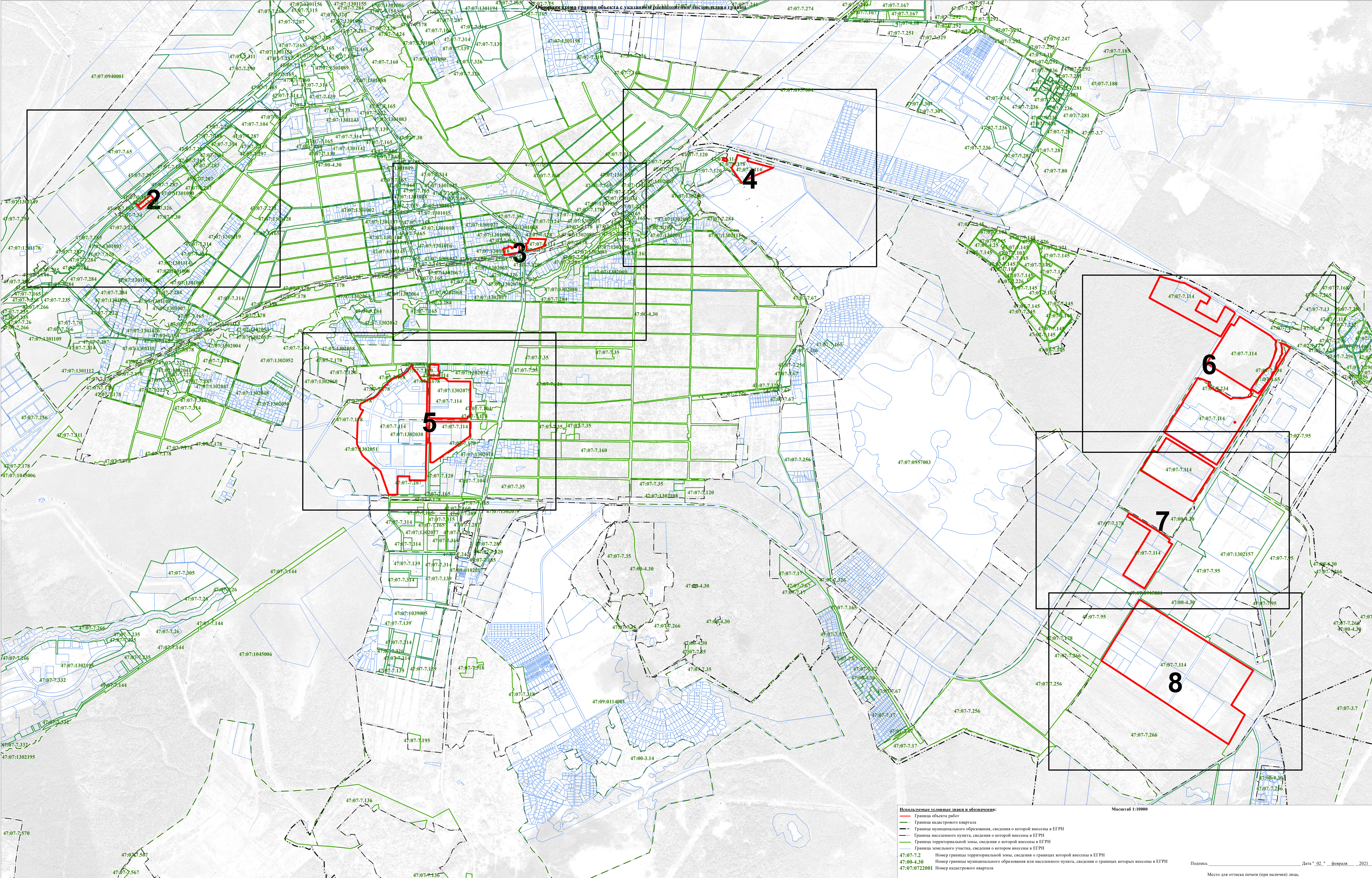
2. Сведения о характерных точках границ объекта							
Обозначение характерных точек границ	Существующие координаты, м		Измененные (уточненные) координаты, м		Метод определения координат характерной точки	Средняя квадратическая погрешность положения характерной точки (Mt), м	Описание обозначения точки на местности (при наличии)
	X	Y	X	Y			
1	2	3	4	5	6	7	8
248	-	-	443373.36	2233802.23	Картометрический метод	0.1	-
249	-	-	443239.38	2233801.19	Картометрический метод	0.1	-
250	-	-	443181.66	2233719.23	Картометрический метод	0.1	-
251	-	-	443179.43	2233719.21	Картометрический метод	0.1	-
252	-	-	443177.15	2233716.00	Картометрический метод	0.1	-
253	-	-	443167.55	2233702.15	Картометрический метод	0.1	-
254	-	-	442999.37	2233463.38	Картометрический метод	0.1	-
255	-	-	442999.59	2233436.28	Картометрический метод	0.1	-
256	-	-	443169.65	2233437.63	Картометрический метод	0.1	-
257	-	-	443179.74	2233438.89	Картометрический метод	0.1	-
258	-	-	443179.84	2233427.14	Картометрический метод	0.1	-
259	-	-	443254.71	2233427.73	Картометрический метод	0.1	-
260	-	-	443278.15	2233427.92	Картометрический метод	0.1	-
261	-	-	443342.15	2233428.44	Картометрический метод	0.1	-
262	-	-	443376.34	2233428.72	Картометрический метод	0.1	-
263	-	-	443376.02	2233468.79	Картометрический метод	0.1	-
264	-	-	443375.80	2233496.17	Картометрический метод	0.1	-
265	-	-	443374.73	2233630.77	Картометрический метод	0.1	-
266	-	-	443374.02	2233720.78	Картометрический метод	0.1	-
248	-	-	443373.36	2233802.23	Картометрический метод	0.1	-
267	-	-	445709.12	2236586.06	Картометрический метод	0.1	-
268	-	-	445674.05	2236506.72	Картометрический метод	0.1	-
269	-	-	445643.16	2236436.57	Картометрический метод	0.1	-
270	-	-	445618.61	2236381.07	Картометрический метод	0.1	-
271	-	-	445615.28	2236375.59	Картометрический метод	0.1	-
272	-	-	445570.35	2236301.63	Картометрический метод	0.1	-

2. Сведения о характерных точках границ объекта							
Обозначение характерных точек границ	Существующие координаты, м		Измененные (уточненные) координаты, м		Метод определения координат характерной точки	Средняя квадратическая погрешность положения характерной точки (Mt), м	Описание обозначения точки на местности (при наличии)
	X	Y	X	Y			
1	2	3	4	5	6	7	8
273	-	-	445586.54	2236290.12	Картометрический метод	0.1	-
274	-	-	445610.76	2236272.99	Картометрический метод	0.1	-
275	-	-	445651.19	2236244.30	Картометрический метод	0.1	-
276	-	-	445705.94	2236205.46	Картометрический метод	0.1	-
277	-	-	445738.03	2236222.99	Картометрический метод	0.1	-
278	-	-	445747.96	2236229.02	Картометрический метод	0.1	-
279	-	-	445746.51	2236237.60	Картометрический метод	0.1	-
280	-	-	445827.42	2236260.93	Картометрический метод	0.1	-
281	-	-	445798.76	2236360.49	Картометрический метод	0.1	-
282	-	-	445772.24	2236352.84	Картометрический метод	0.1	-
283	-	-	445733.36	2236496.74	Картометрический метод	0.1	-
284	-	-	445709.23	2236586.05	Картометрический метод	0.1	-
267	-	-	445709.12	2236586.06	Картометрический метод	0.1	-
285	-	-	445052.08	2234501.00	Картометрический метод	0.1	-
286	-	-	445011.42	2234488.38	Картометрический метод	0.1	-
287	-	-	444985.78	2234480.42	Картометрический метод	0.1	-
288	-	-	444959.76	2234396.20	Картометрический метод	0.1	-
289	-	-	444947.91	2234341.17	Картометрический метод	0.1	-
290	-	-	444948.46	2234322.89	Картометрический метод	0.1	-
291	-	-	444953.14	2234323.11	Картометрический метод	0.1	-
292	-	-	444986.02	2234324.78	Картометрический метод	0.1	-
293	-	-	444988.44	2234317.14	Картометрический метод	0.1	-
294	-	-	445012.71	2234317.24	Картометрический метод	0.1	-
295	-	-	445013.08	2234332.57	Картометрический метод	0.1	-
296	-	-	445025.08	2234336.41	Картометрический метод	0.1	-
297	-	-	445034.26	2234339.04	Картометрический метод	0.1	-

2. Сведения о характерных точках границ объекта							
Обозначение характерных точек границ	Существующие координаты, м		Измененные (уточненные) координаты, м		Метод определения координат характерной точки	Средняя квадратическая погрешность положения характерной точки (Mt), м	Описание обозначения точки на местности (при наличии)
	X	Y	X	Y			
1	2	3	4	5	6	7	8
298	-	-	445057.47	2234345.65	Картометрический метод	0.1	-
299	-	-	445057.63	2234355.34	Картометрический метод	0.1	-
285	-	-	445052.08	2234501.00	Картометрический метод	0.1	-
300	-	-	444937.23	2234258.28	Картометрический метод	0.1	-
301	-	-	444936.96	2234256.52	Картометрический метод	0.1	-
302	-	-	444928.00	2234256.88	Картометрический метод	0.1	-
303	-	-	444907.52	2234118.97	Картометрический метод	0.1	-
304	-	-	444915.13	2234116.80	Картометрический метод	0.1	-
305	-	-	444960.51	2234109.74	Картометрический метод	0.1	-
306	-	-	444965.91	2234108.88	Картометрический метод	0.1	-
307	-	-	444968.02	2234110.38	Картометрический метод	0.1	-
308	-	-	444968.42	2234113.41	Картометрический метод	0.1	-
309	-	-	444969.33	2234120.30	Картометрический метод	0.1	-
310	-	-	444973.55	2234152.28	Картометрический метод	0.1	-
311	-	-	444986.99	2234154.05	Картометрический метод	0.1	-
312	-	-	444979.49	2234183.90	Картометрический метод	0.1	-
313	-	-	444967.39	2234184.52	Картометрический метод	0.1	-
314	-	-	444968.38	2234196.21	Картометрический метод	0.1	-
315	-	-	444971.79	2234196.14	Картометрический метод	0.1	-
316	-	-	444971.84	2234198.74	Картометрический метод	0.1	-
317	-	-	444978.18	2234198.61	Картометрический метод	0.1	-
318	-	-	444982.33	2234209.12	Картометрический метод	0.1	-
319	-	-	445011.76	2234215.53	Картометрический метод	0.1	-
320	-	-	445008.05	2234230.65	Картометрический метод	0.1	-
321	-	-	445007.55	2234232.70	Картометрический метод	0.1	-
322	-	-	445006.23	2234238.04	Картометрический метод	0.1	-

2. Сведения о характерных точках границ объекта							
Обозначение характерных точек границ	Существующие координаты, м		Измененные (уточненные) координаты, м		Метод определения координат характерной точки	Средняя квадратическая погрешность положения характерной точки (Mt), м	Описание обозначения точки на местности (при наличии)
	X	Y	X	Y			
1	2	3	4	5	6	7	8
323	-	-	445002.53	2234253.13	Картометрический метод	0.1	-
324	-	-	444997.57	2234253.42	Картометрический метод	0.1	-
325	-	-	444996.17	2234255.47	Картометрический метод	0.1	-
300	-	-	444937.23	2234258.28	Картометрический метод	0.1	-
326	-	-	443797.45	2233521.41	Картометрический метод	0.1	-
327	-	-	443799.28	2233463.94	Картометрический метод	0.1	-
328	-	-	443796.68	2233463.91	Картометрический метод	0.1	-
329	-	-	443799.32	2233432.76	Картометрический метод	0.1	-
330	-	-	443799.81	2233426.95	Картометрический метод	0.1	-
331	-	-	443854.26	2233424.21	Картометрический метод	0.1	-
332	-	-	443854.73	2233432.75	Картометрический метод	0.1	-
333	-	-	443873.11	2233432.16	Картометрический метод	0.1	-
334	-	-	443898.92	2233432.62	Картометрический метод	0.1	-
335	-	-	443898.42	2233453.40	Картометрический метод	0.1	-
336	-	-	443897.86	2233476.99	Картометрический метод	0.1	-
337	-	-	443896.71	2233513.93	Картометрический метод	0.1	-
338	-	-	443846.35	2233511.65	Картометрический метод	0.1	-
339	-	-	443832.99	2233517.91	Картометрический метод	0.1	-
326	-	-	443797.45	2233521.41	Картометрический метод	0.1	-
340	-	-	445426.10	2230892.96	Картометрический метод	0.1	-
341	-	-	445350.36	2230798.76	Картометрический метод	0.1	-
342	-	-	445330.64	2230776.92	Картометрический метод	0.1	-
343	-	-	445380.98	2230727.21	Картометрический метод	0.1	-
344	-	-	445367.08	2230758.53	Картометрический метод	0.1	-
345	-	-	445380.17	2230773.11	Картометрический метод	0.1	-
346	-	-	445386.85	2230780.94	Картометрический метод	0.1	-

Объект: **4**



Используемые условные знаки и обозначения:

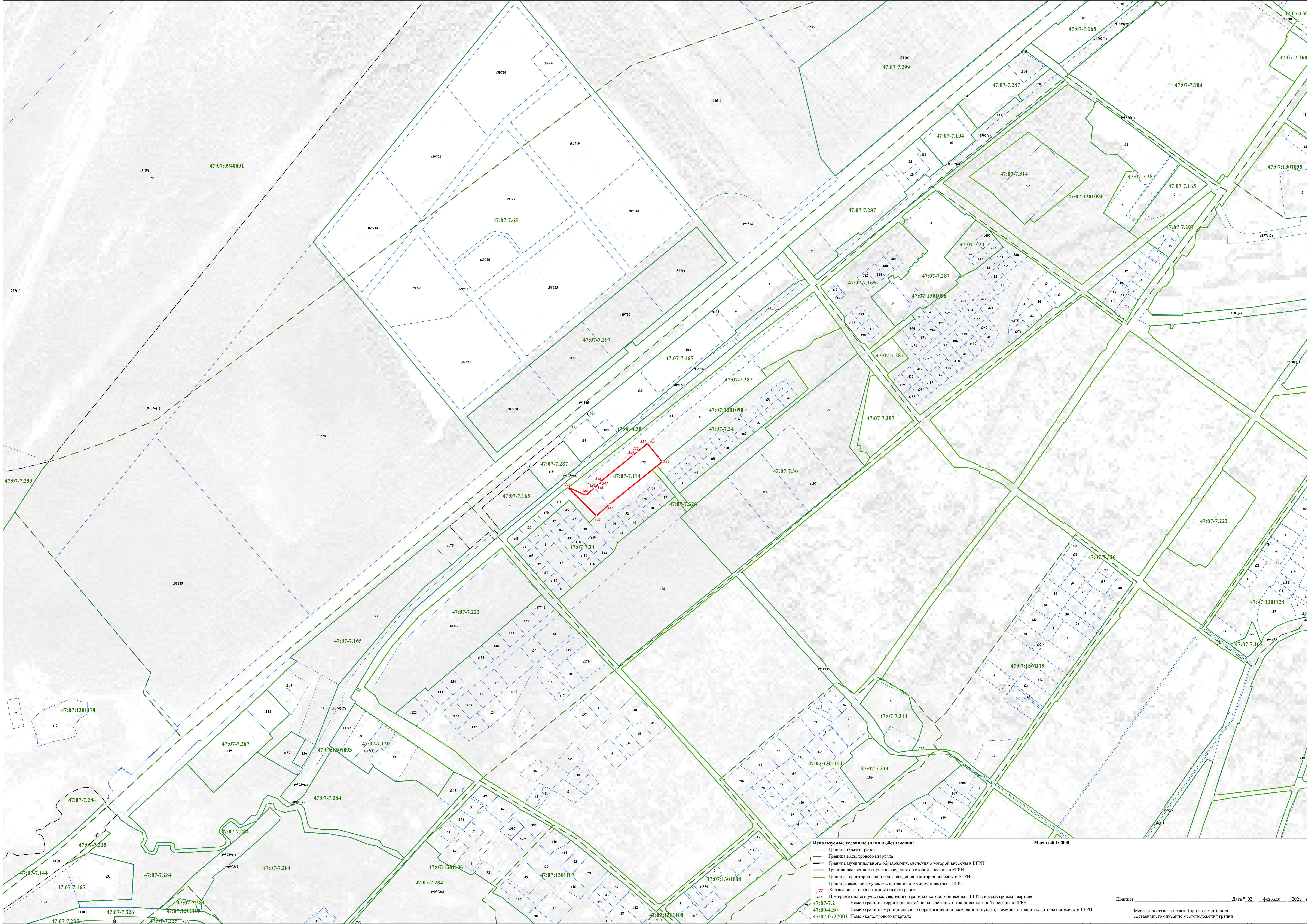
- Граница объекта работ
- Граница кадастрового квартала
- Граница муниципального образования, сведения о которой внесены в ЕГРН
- Граница населенного пункта, сведения о которой внесены в ЕГРН
- Граница территориальной зоны, сведения о которой внесены в ЕГРН
- Граница земельного участка, сведения о котором внесены в ЕГРН

47:07-7.2 Номер границы территориальной зоны, сведения о границах которой внесены в ЕГРН
 47:00-4.30 Номер границы муниципального образования или населенного пункта, сведения о границах которых внесены в ЕГРН
 47:07:022001 Номер кадастрового квартала

Масштаб 1:10000

Подпись _____ Дата " 02 " февраля 2021 г.

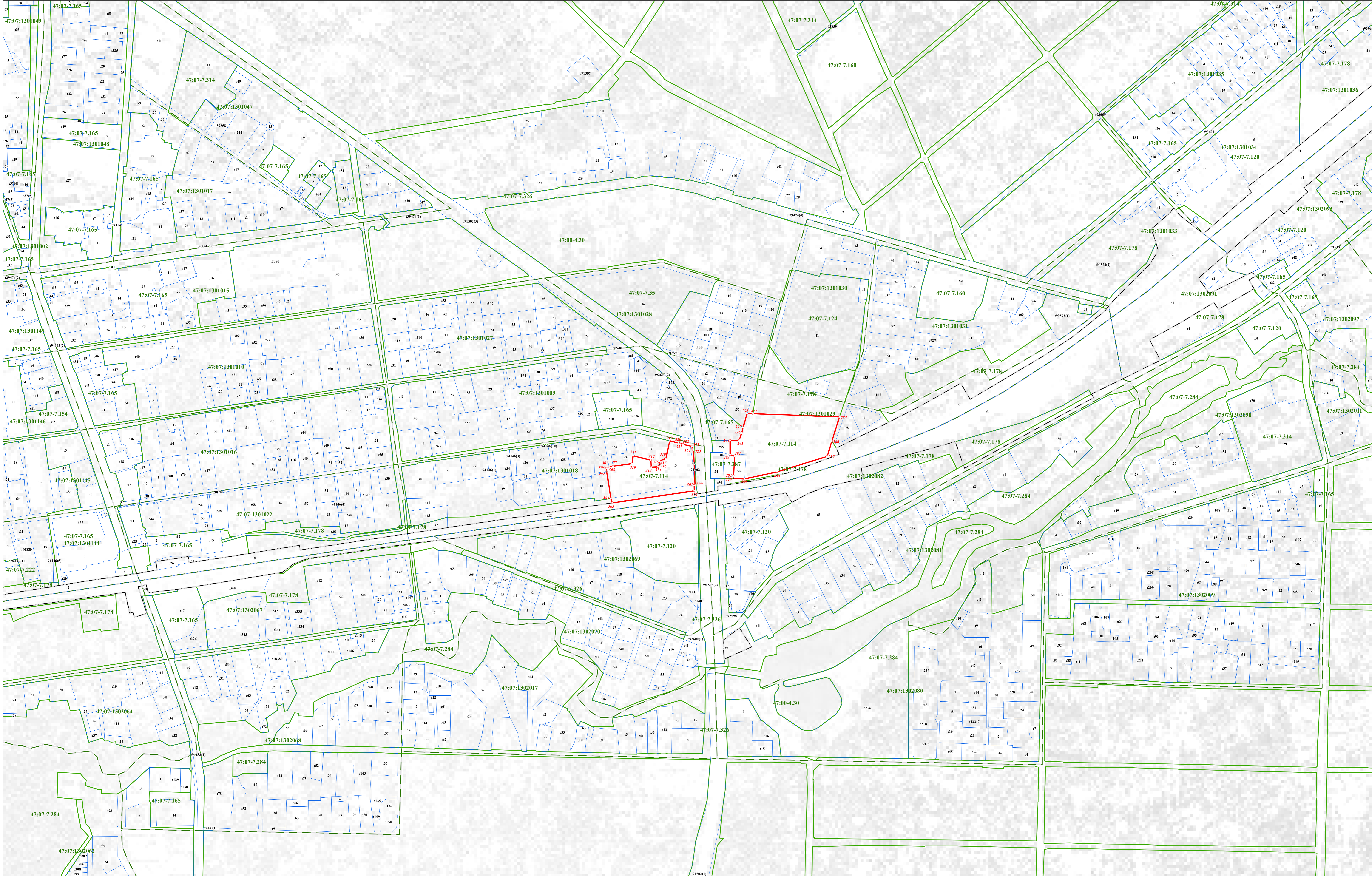
Место для оттиска печати (при наличии) лица, составившего описание местоположения границ



Используемые условные знаки и обозначения:

- Граница объекта работ
- - - Граница кадастрового квартала
- - - Граница муниципального образования, сведения о которой внесены в ЕГРН
- - - Граница населенного пункта, сведения о которой внесены в ЕГРН
- Граница территориальной зоны, сведения о которой внесены в ЕГРН
- Граница земельного участка, сведения о котором внесены в ЕГРН
- Характерная точка границы объекта работ
- 483 Номер земельного участка, сведения о границах которого внесены в ЕГРН, в кадастровом квартале
- 47:07-7.2 Номер территориальной зоны, сведения о границах которой внесены в ЕГРН
- 47:00-4.30 Номер границы муниципального образования или населенного пункта, сведения о границах которых внесены в ЕГРН
- 47:07:0722001 Номер кадастрового квартала

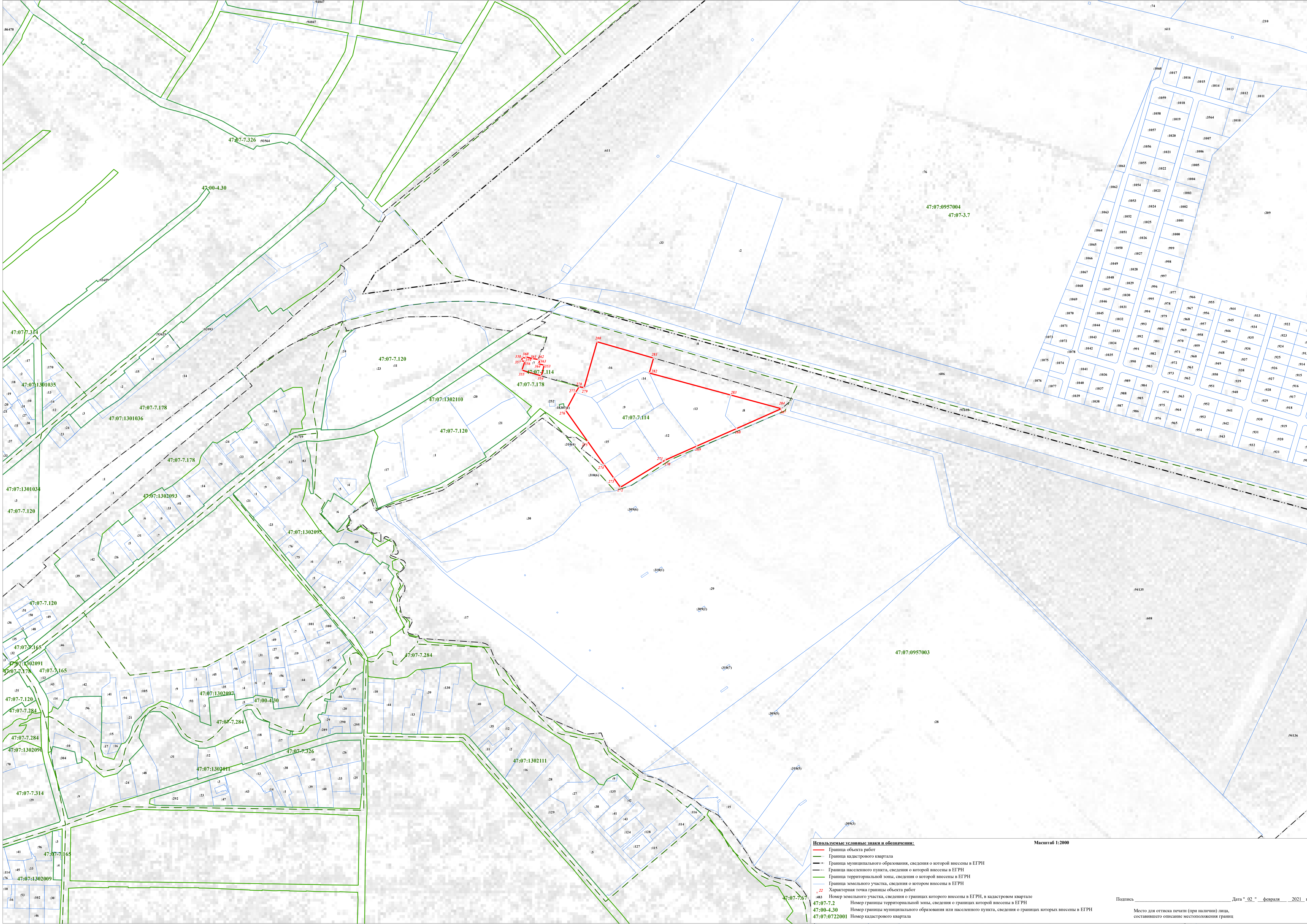
Масштаб 1:2000



Используемые условные знаки и обозначения:

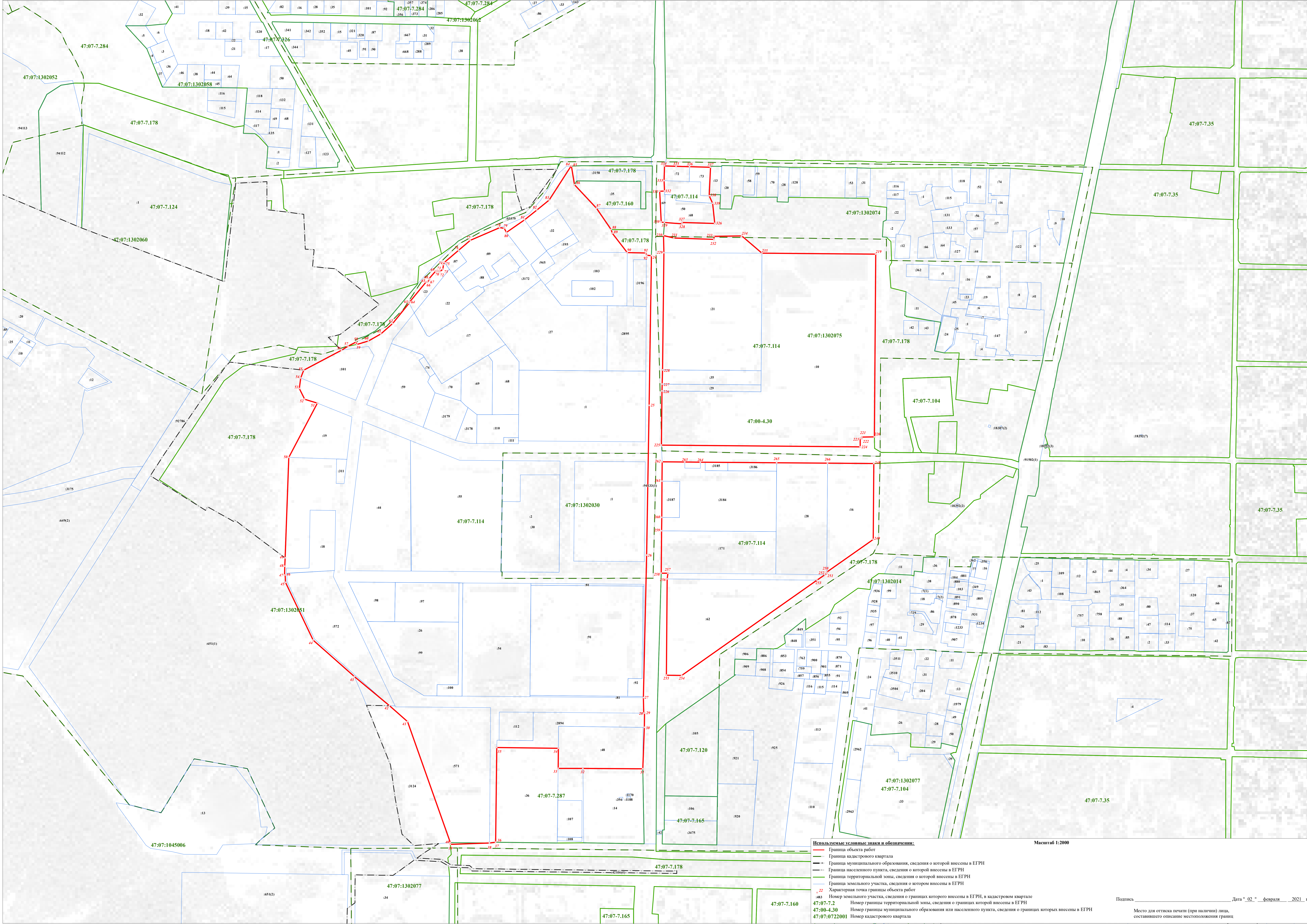
- Граница объекта работ
- Граница кадастрового квартала
- Граница муниципального образования, сведения о которой внесены в ЕГРН
- Граница населенного пункта, сведения о которой внесены в ЕГРН
- Граница территориальной зоны, сведения о которой внесены в ЕГРН
- Граница земельного участка, сведения о котором внесены в ЕГРН
- Характерная точка границы объекта работ
- Номер земельного участка, сведения о котором внесены в ЕГРН, в кадастровом квартале
- 47:07-7.2 Номер границы территориальной зоны, сведения о границах которой внесены в ЕГРН
- 47:00-4.30 Номер границы муниципального образования или населенного пункта, сведения о границах которых внесены в ЕГРН
- 47:07:0722001 Номер кадастрового квартала

Масштаб 1:2000



- Используемые условные знаки и обозначения:**
- Граница объекта работ
 - Граница кадастрового квартала
 - Граница муниципального образования, сведения о которой внесены в ЕГРН
 - Граница населенного пункта, сведения о которой внесены в ЕГРН
 - Граница территориальной зоны, сведения о которой внесены в ЕГРН
 - Граница земельного участка, сведения о котором внесены в ЕГРН
 - Характерная точка границы объекта работ
- 483 Номер земельного участка, сведения о границах которого внесены в ЕГРН, в кадастровом квартале
47:07-7.2 Номер границы территориальной зоны, сведения о границах которой внесены в ЕГРН
47:00-4.30 Номер границы муниципального образования или населенного пункта, сведения о границах которых внесены в ЕГРН
47:07:072001 Номер кадастрового квартала

Масштаб 1:2000



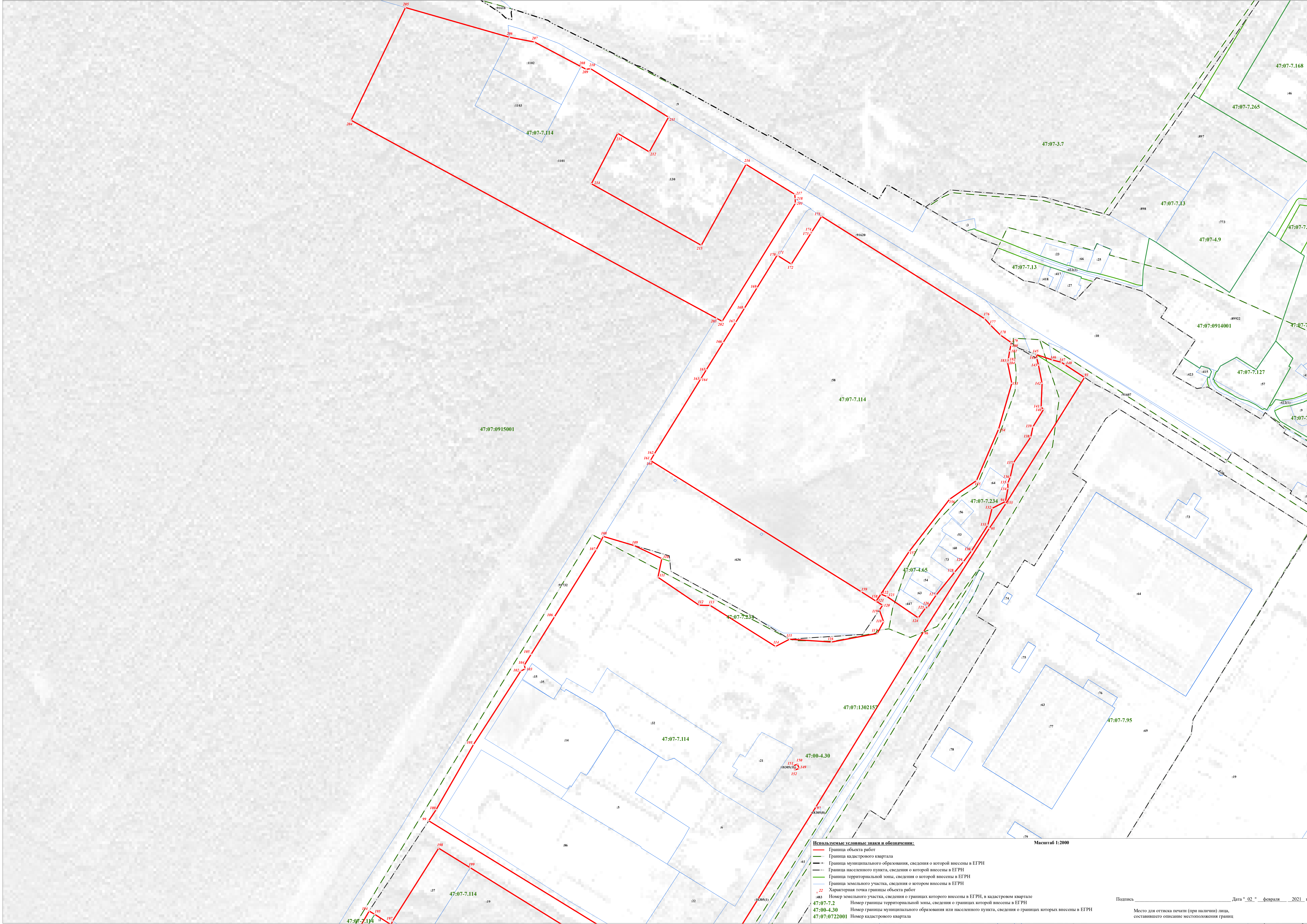
Используемые условные знаки и обозначения:

- Граница объекта работ
- Граница кадастрового квартала
- Граница муниципального образования, сведения о которой внесены в ЕГРН
- Граница населенного пункта, сведения о которой внесены в ЕГРН
- Граница территориальной зоны, сведения о которой внесены в ЕГРН
- Граница земельного участка, сведения о котором внесены в ЕГРН
- Характерная точка границы объекта работ
- 483 Номер земельного участка, сведения о границах которого внесены в ЕГРН, в кадастровом квартале
- 47:07-7.2 Номер границы территориальной зоны, сведения о границах которой внесены в ЕГРН
- 47:00-4.30 Номер границы муниципального образования или населенного пункта, сведения о границах которых внесены в ЕГРН
- 47:07:0722001 Номер кадастрового квартала

Масштаб 1:2000

Подпись _____ Дата "02" февраля 2021 г.

Место для отиска печати (при наличии) лица, составившего описание местоположения границ



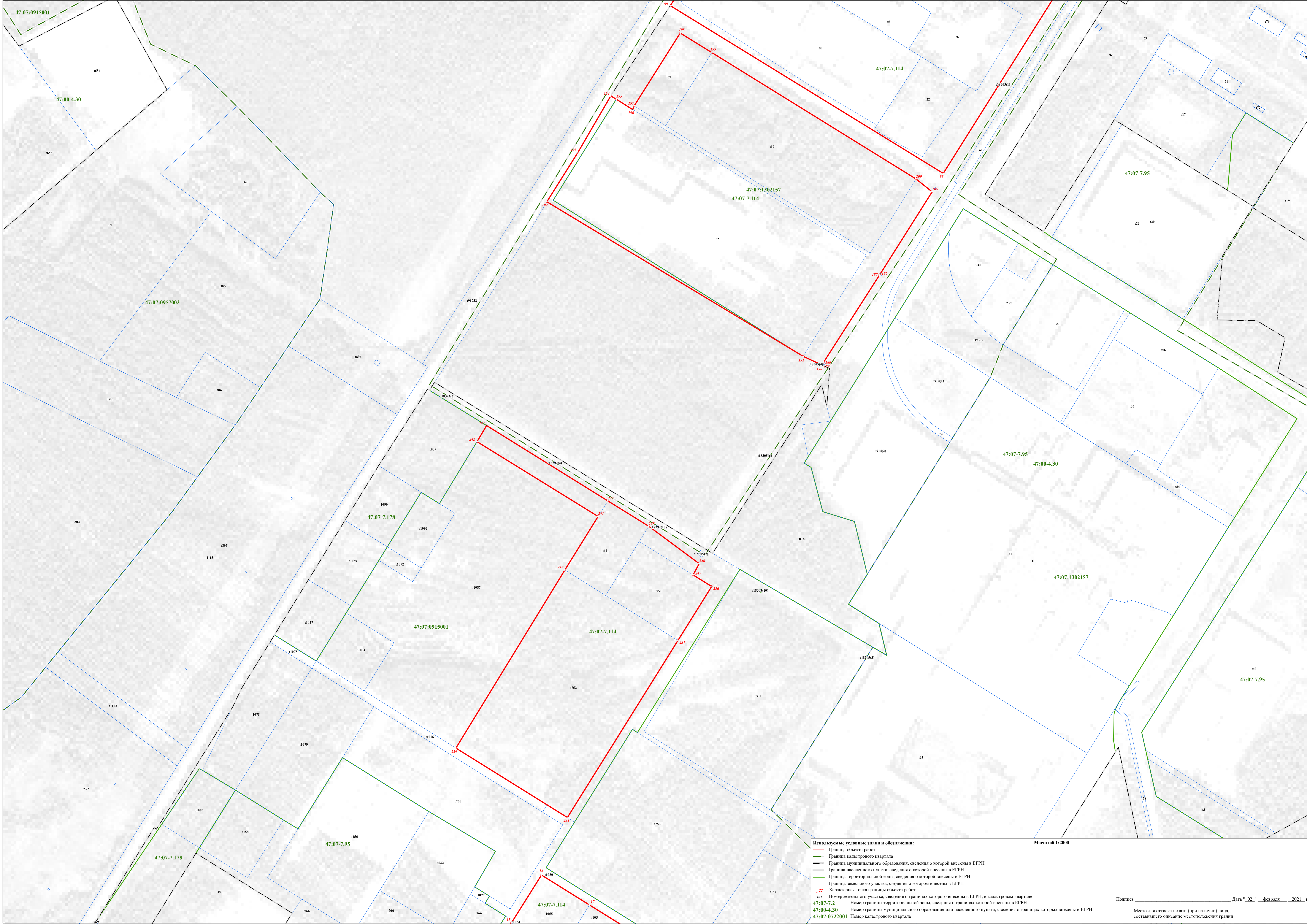
Используемые условные знаки и обозначения:

- Граница объекта работ
- Граница кадастрового квартала
- Граница муниципального образования, сведения о которой внесены в ЕГРН
- Граница населенного пункта, сведения о которой внесены в ЕГРН
- Граница территориальной зоны, сведения о которой внесены в ЕГРН
- Граница земельного участка, сведения о котором внесены в ЕГРН
- Характерная точка границы объекта работ
- 22 Номер земельного участка, сведения о границах которого внесены в ЕГРН, в кадастровом квартале
- 47:07-7.2 Номер границы территориальной зоны, сведения о границах которой внесены в ЕГРН
- 47:00-4.30 Номер границы муниципального образования или населенного пункта, сведения о границах которых внесены в ЕГРН
- 47:07:0722001 Номер кадастрового квартала

Масштаб 1:2000

Подпись _____ Дата "02" февраля 2021 г.
Место для отиска печати (при наличии) лица, составившего описание местоположения границ

Раздел 4
План границ объекта

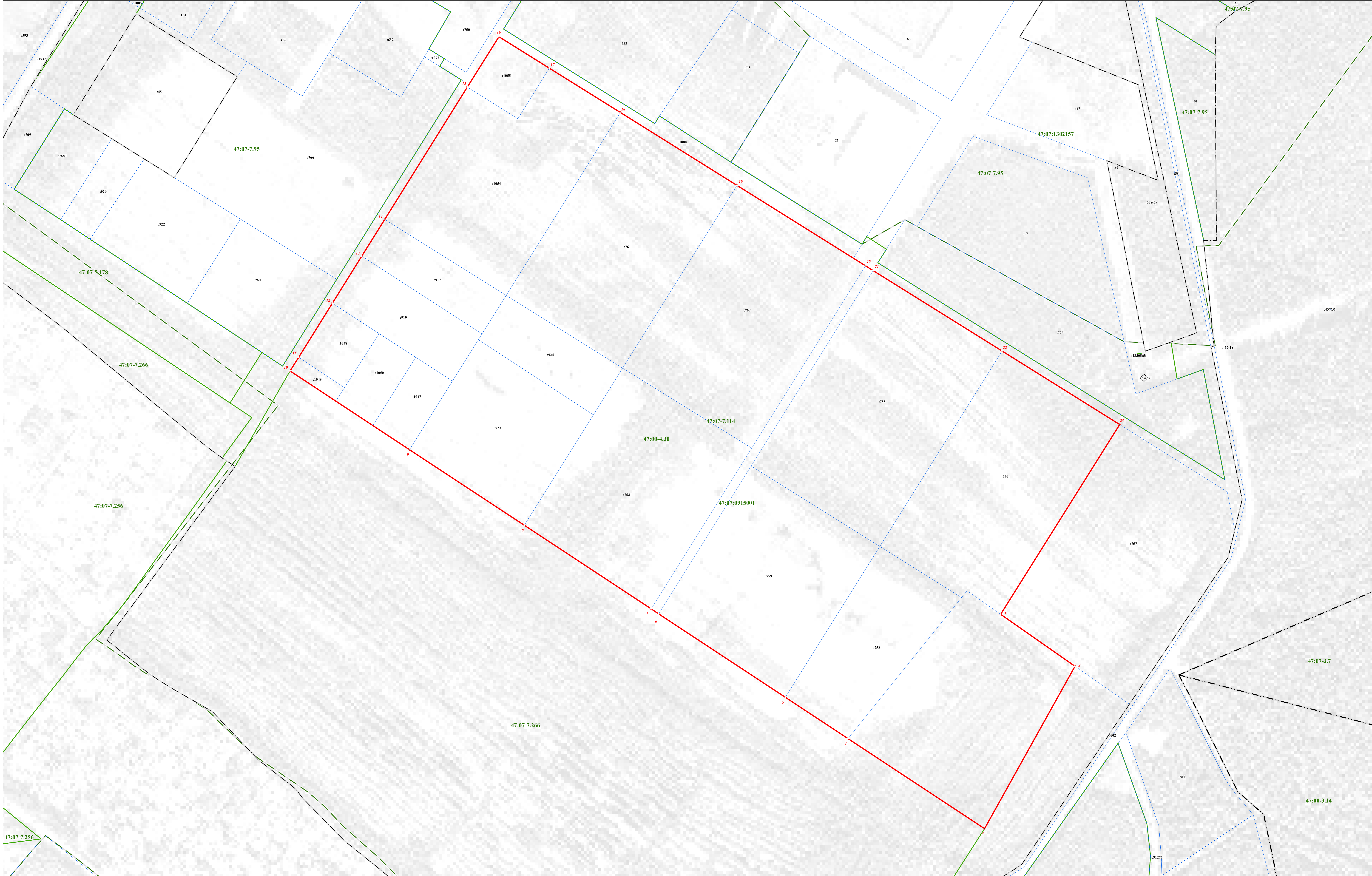


Используемые условные знаки и обозначения:

- Граница объекта работ
- Граница кадастрового квартала
- Граница муниципального образования, сведения о которой внесены в ЕГРН
- Граница населенного пункта, сведения о которой внесены в ЕГРН
- Граница территориальной зоны, сведения о которой внесены в ЕГРН
- Граница земельного участка, сведения о котором внесены в ЕГРН
- Характерная точка границы объекта работ
- №22 Номер земельного участка, сведения о границах которого внесены в ЕГРН, в кадастровом квартале
- 47:07-7.2 Номер границы территориальной зоны, сведения о границах которой внесены в ЕГРН
- 47:00-4.30 Номер границы муниципального образования или населенного пункта, сведения о границах которых внесены в ЕГРН
- 47:07:072001 Номер кадастрового квартала

Масштаб 1:2000

Подпись _____ Дата " 02 " февраля 2021 г.
Место для оттиска печати (при наличии) лица, составившего описание местоположения границ



Используемые условные знаки и обозначения:
— Граница объекта работ
— Граница кадастрового квартала
— Граница муниципального образования, сведения о которой внесены в ЕГРН
— Граница населенного пункта, сведения о которой внесены в ЕГРН
— Граница территориальной зоны, сведения о которой внесены в ЕГРН
— Граница земельного участка, сведения о котором внесены в ЕГРН
• Характерная точка границы объекта работ
1483 Номер земельного участка, сведения о границах которого внесены в ЕГРН, в кадастровом квартале
47:07-7.2 Номер границы территориальной зоны, сведения о границах которой внесены в ЕГРН
47:00-4.30 Номер границы муниципального образования или населенного пункта, сведения о границах которых внесены в ЕГРН
47:07:072001 Номер кадастрового квартала

Масштаб 1:2000

Подпись _____ Дата " 02 " февраля 2021 г.
Место для оттиска печати (при наличии) лица, составившего описание местоположения границ

**Текстовое описание местоположения границ
населенных пунктов, территориальных зон, особо охраняемых природных
территорий, зон с особыми условиями использования территорий**

Прохождение границы		Описание прохождения границы
от точки	до точки	
1	2	3
1	2	-
2	3	-
3	4	-
4	5	-
5	6	-
6	7	-
7	8	-
8	9	-
9	10	-
10	11	-
11	12	-
12	13	-
13	14	-
14	15	-
15	16	-
16	17	-
17	18	-
18	19	-
19	20	-
20	21	-
21	22	-
22	23	-
23	1	-
24	25	-
25	26	-
26	27	-
27	28	-
28	29	-
29	30	-
30	31	-
31	32	-
32	33	-
33	34	-
34	35	-
35	36	-
36	37	-

**Текстовое описание местоположения границ
населенных пунктов, территориальных зон, особо охраняемых природных
территорий, зон с особыми условиями использования территорий**

Прохождение границы		Описание прохождения границы
от точки	до точки	
1	2	3
37	38	-
38	39	-
39	40	-
40	41	-
41	42	-
42	43	-
43	44	-
44	45	-
45	46	-
46	47	-
47	48	-
48	49	-
49	50	-
50	51	-
51	52	-
52	53	-
53	54	-
54	55	-
55	56	-
56	57	-
57	58	-
58	59	-
59	60	-
60	61	-
61	62	-
62	63	-
63	64	-
64	65	-
65	66	-
66	67	-
67	68	-
68	69	-
69	70	-
70	71	-
71	72	-
72	73	-

**Текстовое описание местоположения границ
населенных пунктов, территориальных зон, особо охраняемых природных
территорий, зон с особыми условиями использования территорий**

Прохождение границы		Описание прохождения границы
от точки	до точки	
1	2	3
73	74	-
74	75	-
75	76	-
76	77	-
77	78	-
78	79	-
79	80	-
80	81	-
81	82	-
82	83	-
83	84	-
84	85	-
85	86	-
86	87	-
87	88	-
88	89	-
89	90	-
90	91	-
91	92	-
92	24	-
93	94	-
94	95	-
95	96	-
96	97	-
97	98	-
98	99	-
99	100	-
100	101	-
101	102	-
102	103	-
103	104	-
104	105	-
105	106	-
106	107	-
107	108	-
108	109	-

**Текстовое описание местоположения границ
населенных пунктов, территориальных зон, особо охраняемых природных
территорий, зон с особыми условиями использования территорий**

Прохождение границы		Описание прохождения границы
от точки	до точки	
1	2	3
109	110	-
110	111	-
111	112	-
112	113	-
113	114	-
114	115	-
115	116	-
116	117	-
117	118	-
118	119	-
119	120	-
120	121	-
121	122	-
122	123	-
123	124	-
124	125	-
125	126	-
126	127	-
127	128	-
128	129	-
129	130	-
130	131	-
131	132	-
132	133	-
133	134	-
134	135	-
135	136	-
136	137	-
137	138	-
138	139	-
139	140	-
140	141	-
141	142	-
142	143	-
143	144	-
144	145	-

**Текстовое описание местоположения границ
населенных пунктов, территориальных зон, особо охраняемых природных
территорий, зон с особыми условиями использования территорий**

Прохождение границы		Описание прохождения границы
от точки	до точки	
1	2	3
145	146	-
146	147	-
147	148	-
148	93	-
149	150	-
150	151	-
151	152	-
152	149	-
153	154	-
154	155	-
155	156	-
156	157	-
157	158	-
158	159	-
159	160	-
160	161	-
161	162	-
162	163	-
163	164	-
164	165	-
165	166	-
166	167	-
167	168	-
168	169	-
169	170	-
170	171	-
171	172	-
172	173	-
173	174	-
174	175	-
175	176	-
176	177	-
177	178	-
178	179	-
179	180	-
180	181	-

**Текстовое описание местоположения границ
населенных пунктов, территориальных зон, особо охраняемых природных
территорий, зон с особыми условиями использования территорий**

Прохождение границы		Описание прохождения границы
от точки	до точки	
1	2	3
181	182	-
182	183	-
183	184	-
184	153	-
185	186	-
186	187	-
187	188	-
188	189	-
189	190	-
190	191	-
191	192	-
192	193	-
193	194	-
194	195	-
195	196	-
196	197	-
197	198	-
198	199	-
199	200	-
200	185	-
201	202	-
202	203	-
203	204	-
204	205	-
205	206	-
206	207	-
207	208	-
208	209	-
209	210	-
210	211	-
211	212	-
212	213	-
213	214	-
214	215	-
215	216	-
216	217	-

**Текстовое описание местоположения границ
населенных пунктов, территориальных зон, особо охраняемых природных
территорий, зон с особыми условиями использования территорий**

Прохождение границы		Описание прохождения границы
от точки	до точки	
1	2	3
217	218	-
218	201	-
219	220	-
220	221	-
221	222	-
222	223	-
223	224	-
224	225	-
225	226	-
226	227	-
227	228	-
228	229	-
229	230	-
230	231	-
231	232	-
232	233	-
233	234	-
234	235	-
235	219	-
236	237	-
237	238	-
238	239	-
239	240	-
240	241	-
241	242	-
242	243	-
243	244	-
244	245	-
245	246	-
246	247	-
247	236	-
248	249	-
249	250	-
250	251	-
251	252	-
252	253	-

**Текстовое описание местоположения границ
населенных пунктов, территориальных зон, особо охраняемых природных
территорий, зон с особыми условиями использования территорий**

Прохождение границы		Описание прохождения границы
от точки	до точки	
1	2	3
253	254	-
254	255	-
255	256	-
256	257	-
257	258	-
258	259	-
259	260	-
260	261	-
261	262	-
262	263	-
263	264	-
264	265	-
265	266	-
266	248	-
267	268	-
268	269	-
269	270	-
270	271	-
271	272	-
272	273	-
273	274	-
274	275	-
275	276	-
276	277	-
277	278	-
278	279	-
279	280	-
280	281	-
281	282	-
282	283	-
283	284	-
284	267	-
285	286	-
286	287	-
287	288	-
288	289	-

**Текстовое описание местоположения границ
населенных пунктов, территориальных зон, особо охраняемых природных
территорий, зон с особыми условиями использования территорий**

Прохождение границы		Описание прохождения границы
от точки	до точки	
1	2	3
289	290	-
290	291	-
291	292	-
292	293	-
293	294	-
294	295	-
295	296	-
296	297	-
297	298	-
298	299	-
299	285	-
300	301	-
301	302	-
302	303	-
303	304	-
304	305	-
305	306	-
306	307	-
307	308	-
308	309	-
309	310	-
310	311	-
311	312	-
312	313	-
313	314	-
314	315	-
315	316	-
316	317	-
317	318	-
318	319	-
319	320	-
320	321	-
321	322	-
322	323	-
323	324	-
324	325	-

**Текстовое описание местоположения границ
населенных пунктов, территориальных зон, особо охраняемых природных
территорий, зон с особыми условиями использования территорий**

Прохождение границы		Описание прохождения границы
от точки	до точки	
1	2	3
325	300	-
326	327	-
327	328	-
328	329	-
329	330	-
330	331	-
331	332	-
332	333	-
333	334	-
334	335	-
335	336	-
336	337	-
337	338	-
338	339	-
339	326	-
340	341	-
341	342	-
342	343	-
343	344	-
344	345	-
345	346	-
346	347	-
347	348	-
348	349	-
349	350	-
350	351	-
351	352	-
352	340	-
353	354	-
354	355	-
355	356	-
356	357	-
357	358	-
358	359	-
359	360	-
360	361	-

**Текстовое описание местоположения границ
населенных пунктов, территориальных зон, особо охраняемых природных
территорий, зон с особыми условиями использования территорий**

Прохождение границы		Описание прохождения границы
от точки	до точки	
1	2	3
361	362	-
362	363	-
363	364	-
364	353	-

ОПИСАНИЕ МЕСТОПОЛОЖЕНИЯ ГРАНИЦ

территориальная зона "Зона объектов транспортной инфраструктуры"

(наименование объекта, местоположение границ которого описано (далее - объект))

Раздел 1

Сведения об объекте

№ п/п	Характеристики объекта	Описание характеристик
1	2	3
1.	Местоположение объекта	Ленинградская область, район Всеволожский, город Всеволожск
2.	Площадь объекта +/- величина погрешности определения площади (P +/- Дельта P)	454782 +/- 236 м ²
3.	Иные характеристики объекта	-

Раздел 2

Сведения о местоположении границ объекта

1. Система координат -

2. Сведения о характерных точках границ объекта

Обозначение характерных точек границ	Координаты, м		Метод определения координат характерной точки	Средняя квадратическая погрешность положения характерной точки (Mt), м	Описание обозначения точки на местности (при наличии)
	X	Y			
1	2	3	4	5	6
-	-	-	-	-	-

3. Сведения о характерных точках части (частей) границы объекта

Обозначение характерных точек части границы	Координаты, м		Метод определения координат характерной точки	Средняя квадратическая погрешность положения характерной точки (Mt), м	Описание обозначения точки на местности (при наличии)
	X	Y			
1	2	3	4	5	6
-	-	-	-	-	-

Раздел 3

Сведения о местоположении измененных (уточненных) границ объекта

1. Система координат МСК 47 зона 2

2. Сведения о характерных точках границ объекта

Обозначение характерных точек границ	Существующие координаты, м		Измененные (уточненные) координаты, м		Метод определения координат характерной точки	Средняя квадратическая погрешность положения характерной точки (Mt), м	Описание обозначения точки на местности (при наличии)
	X	Y	X	Y			
1	2	3	4	5	6	7	8
1	-	-	447409.45	2232297.76	Картометрический метод	0.1	-
2	-	-	447433.79	2232283.13	Картометрический метод	0.1	-
3	-	-	447387.32	2232198.96	Картометрический метод	0.1	-
4	-	-	447327.12	2232117.44	Картометрический метод	0.1	-
5	-	-	447270.28	2231958.35	Картометрический метод	0.1	-
6	-	-	447377.53	2231952.41	Картометрический метод	0.1	-
7	-	-	447533.59	2231943.75	Картометрический метод	0.1	-
8	-	-	447697.29	2231934.72	Картометрический метод	0.1	-
9	-	-	447872.92	2231924.99	Картометрический метод	0.1	-
10	-	-	447911.40	2231925.64	Картометрический метод	0.1	-
11	-	-	447986.31	2231934.87	Картометрический метод	0.1	-
12	-	-	448003.07	2231907.09	Картометрический метод	0.1	-
13	-	-	448065.42	2231957.84	Картометрический метод	0.1	-
14	-	-	448045.77	2231974.35	Картометрический метод	0.1	-
15	-	-	448026.34	2231982.28	Картометрический метод	0.1	-
16	-	-	447966.94	2231994.07	Картометрический метод	0.1	-
17	-	-	447946.00	2232000.71	Картометрический метод	0.1	-
18	-	-	447911.85	2232017.70	Картометрический метод	0.1	-
19	-	-	447858.53	2232055.01	Картометрический метод	0.1	-
20	-	-	447827.93	2232072.33	Картометрический метод	0.1	-
21	-	-	447726.52	2232141.16	Картометрический метод	0.1	-
22	-	-	447634.93	2232221.88	Картометрический метод	0.1	-

2. Сведения о характерных точках границ объекта							
Обозначение характерных точек границ	Существующие координаты, м		Измененные (уточненные) координаты, м		Метод определения координат характерной точки	Средняя квадратическая погрешность положения характерной точки (Mt), м	Описание обозначения точки на местности (при наличии)
	X	Y	X	Y			
1	2	3	4	5	6	7	8
23	-	-	447612.16	2232240.82	Картометрический метод	0.1	-
24	-	-	447578.68	2232266.56	Картометрический метод	0.1	-
25	-	-	447537.58	2232293.52	Картометрический метод	0.1	-
26	-	-	447514.32	2232306.80	Картометрический метод	0.1	-
27	-	-	447488.98	2232318.86	Картометрический метод	0.1	-
28	-	-	447441.99	2232351.71	Картометрический метод	0.1	-
1	-	-	447409.45	2232297.76	Картометрический метод	0.1	-
29	-	-	447010.08	2232369.22	Картометрический метод	0.1	-
30	-	-	446948.15	2232298.06	Картометрический метод	0.1	-
31	-	-	446967.94	2232283.62	Картометрический метод	0.1	-
32	-	-	446964.88	2232276.28	Картометрический метод	0.1	-
33	-	-	446991.77	2232251.68	Картометрический метод	0.1	-
34	-	-	446986.30	2232248.86	Картометрический метод	0.1	-
35	-	-	446970.47	2232239.50	Картометрический метод	0.1	-
36	-	-	446959.56	2232169.31	Картометрический метод	0.1	-
37	-	-	446940.86	2232016.89	Картометрический метод	0.1	-
38	-	-	446949.31	2232014.26	Картометрический метод	0.1	-
39	-	-	447114.50	2232007.42	Картометрический метод	0.1	-
40	-	-	447166.25	2232029.81	Картометрический метод	0.1	-
41	-	-	447174.64	2232035.33	Картометрический метод	0.1	-
42	-	-	447179.42	2232039.65	Картометрический метод	0.1	-
43	-	-	447192.51	2232045.39	Картометрический метод	0.1	-
44	-	-	447132.75	2232105.18	Картометрический метод	0.1	-
45	-	-	447193.80	2232164.88	Картометрический метод	0.1	-
46	-	-	447186.87	2232171.95	Картометрический метод	0.1	-
47	-	-	447108.56	2232242.41	Картометрический метод	0.1	-

2. Сведения о характерных точках границ объекта							
Обозначение характерных точек границ	Существующие координаты, м		Измененные (уточненные) координаты, м		Метод определения координат характерной точки	Средняя квадратическая погрешность положения характерной точки (Mt), м	Описание обозначения точки на местности (при наличии)
	X	Y	X	Y			
1	2	3	4	5	6	7	8
48	-	-	447111.66	2232245.86	Картометрический метод	0.1	-
49	-	-	447107.24	2232254.72	Картометрический метод	0.1	-
50	-	-	447112.41	2232260.88	Картометрический метод	0.1	-
51	-	-	447096.79	2232288.74	Картометрический метод	0.1	-
29	-	-	447010.08	2232369.22	Картометрический метод	0.1	-
52	-	-	442701.87	2233396.96	Картометрический метод	0.1	-
53	-	-	442703.56	2233290.08	Картометрический метод	0.1	-
54	-	-	442703.13	2233243.45	Картометрический метод	0.1	-
55	-	-	442704.51	2233134.85	Картометрический метод	0.1	-
56	-	-	442871.74	2233136.86	Картометрический метод	0.1	-
57	-	-	442870.45	2233245.54	Картометрический метод	0.1	-
58	-	-	442835.14	2233245.12	Картометрический метод	0.1	-
59	-	-	442834.93	2233289.00	Картометрический метод	0.1	-
60	-	-	442834.42	2233394.49	Картометрический метод	0.1	-
52	-	-	442701.87	2233396.96	Картометрический метод	0.1	-
61	-	-	445662.27	2231208.32	Картометрический метод	0.1	-
62	-	-	445641.89	2231161.83	Картометрический метод	0.1	-
63	-	-	445631.09	2231152.44	Картометрический метод	0.1	-
64	-	-	445623.69	2231140.57	Картометрический метод	0.1	-
65	-	-	445622.18	2231128.79	Картометрический метод	0.1	-
66	-	-	445588.53	2231067.81	Картометрический метод	0.1	-
67	-	-	445575.25	2231078.45	Картометрический метод	0.1	-
68	-	-	445426.10	2230892.96	Картометрический метод	0.1	-
69	-	-	445458.60	2230866.96	Картометрический метод	0.1	-
70	-	-	445444.98	2230850.34	Картометрический метод	0.1	-
71	-	-	445438.12	2230841.70	Картометрический метод	0.1	-

2. Сведения о характерных точках границ объекта							
Обозначение характерных точек границ	Существующие координаты, м		Измененные (уточненные) координаты, м		Метод определения координат характерной точки	Средняя квадратическая погрешность положения характерной точки (Mt), м	Описание обозначения точки на местности (при наличии)
	X	Y	X	Y			
1	2	3	4	5	6	7	8
72	-	-	445391.81	2230784.60	Картометрический метод	0.1	-
73	-	-	445390.37	2230785.80	Картометрический метод	0.1	-
74	-	-	445386.85	2230780.94	Картометрический метод	0.1	-
75	-	-	445380.17	2230773.11	Картометрический метод	0.1	-
76	-	-	445367.08	2230758.53	Картометрический метод	0.1	-
77	-	-	445380.98	2230727.21	Картометрический метод	0.1	-
78	-	-	445603.31	2231008.45	Картометрический метод	0.1	-
79	-	-	445638.69	2231045.38	Картометрический метод	0.1	-
80	-	-	445726.80	2231161.11	Картометрический метод	0.1	-
81	-	-	445723.36	2231162.92	Картометрический метод	0.1	-
82	-	-	445706.04	2231175.42	Картометрический метод	0.1	-
83	-	-	445668.25	2231203.82	Картометрический метод	0.1	-
61	-	-	445662.27	2231208.32	Картометрический метод	0.1	-
84	-	-	442293.10	2234091.66	Картометрический метод	0.1	-
85	-	-	442235.82	2234062.66	Картометрический метод	0.1	-
86	-	-	442210.63	2234046.24	Картометрический метод	0.1	-
87	-	-	442192.21	2234037.05	Картометрический метод	0.1	-
88	-	-	442185.01	2234033.46	Картометрический метод	0.1	-
89	-	-	442186.62	2234029.88	Картометрический метод	0.1	-
90	-	-	442177.90	2234024.99	Картометрический метод	0.1	-
91	-	-	442187.36	2234007.90	Картометрический метод	0.1	-
92	-	-	442192.84	2233998.14	Картометрический метод	0.1	-
93	-	-	442205.56	2233967.29	Картометрический метод	0.1	-
94	-	-	442210.49	2233955.32	Картометрический метод	0.1	-
95	-	-	442216.16	2233939.59	Картометрический метод	0.1	-
96	-	-	442216.84	2233937.36	Картометрический метод	0.1	-

2. Сведения о характерных точках границ объекта							
Обозначение характерных точек границ	Существующие координаты, м		Измененные (уточненные) координаты, м		Метод определения координат характерной точки	Средняя квадратическая погрешность положения характерной точки (Mt), м	Описание обозначения точки на местности (при наличии)
	X	Y	X	Y			
1	2	3	4	5	6	7	8
97	-	-	442215.30	2233924.09	Картометрический метод	0.1	-
98	-	-	442215.27	2233923.87	Картометрический метод	0.1	-
99	-	-	442214.83	2233920.08	Картометрический метод	0.1	-
100	-	-	442177.78	2233903.05	Картометрический метод	0.1	-
101	-	-	442175.01	2233896.95	Картометрический метод	0.1	-
102	-	-	442174.66	2233889.52	Картометрический метод	0.1	-
103	-	-	442176.62	2233878.94	Картометрический метод	0.1	-
104	-	-	442177.87	2233874.45	Картометрический метод	0.1	-
105	-	-	442180.94	2233866.37	Картометрический метод	0.1	-
106	-	-	442207.05	2233871.68	Картометрический метод	0.1	-
107	-	-	442246.27	2233879.96	Картометрический метод	0.1	-
108	-	-	442247.69	2233880.26	Картометрический метод	0.1	-
109	-	-	442249.71	2233880.68	Картометрический метод	0.1	-
110	-	-	442284.63	2233895.85	Картометрический метод	0.1	-
111	-	-	442320.32	2233901.17	Картометрический метод	0.1	-
84	-	-	442293.10	2234091.66	Картометрический метод	0.1	-
112	-	-	445949.35	2231389.86	Картометрический метод	0.1	-
113	-	-	445928.59	2231364.37	Картометрический метод	0.1	-
114	-	-	445934.03	2231357.38	Картометрический метод	0.1	-
115	-	-	445905.96	2231324.13	Картометрический метод	0.1	-
116	-	-	445903.20	2231320.86	Картометрический метод	0.1	-
117	-	-	445895.57	2231325.48	Картометрический метод	0.1	-
118	-	-	445826.43	2231243.46	Картометрический метод	0.1	-
119	-	-	445830.56	2231239.18	Картометрический метод	0.1	-
120	-	-	445800.05	2231198.69	Картометрический метод	0.1	-
121	-	-	445793.36	2231203.71	Картометрический метод	0.1	-

2. Сведения о характерных точках границ объекта							
Обозначение характерных точек границ	Существующие координаты, м		Измененные (уточненные) координаты, м		Метод определения координат характерной точки	Средняя квадратическая погрешность положения характерной точки (Mt), м	Описание обозначения точки на местности (при наличии)
	X	Y	X	Y			
1	2	3	4	5	6	7	8
122	-	-	445791.82	2231201.66	Картометрический метод	0.1	-
123	-	-	445789.30	2231203.71	Картометрический метод	0.1	-
124	-	-	445753.98	2231160.42	Картометрический метод	0.1	-
125	-	-	445807.48	2231115.50	Картометрический метод	0.1	-
126	-	-	445844.00	2231159.09	Картометрический метод	0.1	-
127	-	-	445934.53	2231267.44	Картометрический метод	0.1	-
128	-	-	445954.16	2231293.70	Картометрический метод	0.1	-
129	-	-	445989.08	2231335.42	Картометрический метод	0.1	-
130	-	-	445999.22	2231346.96	Картометрический метод	0.1	-
131	-	-	445994.02	2231351.74	Картометрический метод	0.1	-
112	-	-	445949.35	2231389.86	Картометрический метод	0.1	-
132	-	-	445853.01	2231446.65	Картометрический метод	0.1	-
133	-	-	445850.84	2231444.86	Картометрический метод	0.1	-
134	-	-	445851.00	2231444.47	Картометрический метод	0.1	-
135	-	-	445788.48	2231391.71	Картометрический метод	0.1	-
136	-	-	445787.84	2231391.15	Картометрический метод	0.1	-
137	-	-	445759.34	2231417.66	Картометрический метод	0.1	-
138	-	-	445758.77	2231417.03	Картометрический метод	0.1	-
139	-	-	445755.36	2231420.20	Картометрический метод	0.1	-
140	-	-	445751.82	2231416.39	Картометрический метод	0.1	-
141	-	-	445750.77	2231416.24	Картометрический метод	0.1	-
142	-	-	445747.19	2231412.54	Картометрический метод	0.1	-
143	-	-	445745.99	2231410.64	Картометрический метод	0.1	-
144	-	-	445741.00	2231415.60	Картометрический метод	0.1	-
145	-	-	445713.35	2231380.89	Картометрический метод	0.1	-
146	-	-	445715.17	2231379.28	Картометрический метод	0.1	-

2. Сведения о характерных точках границ объекта							
Обозначение характерных точек границ	Существующие координаты, м		Измененные (уточненные) координаты, м		Метод определения координат характерной точки	Средняя квадратическая погрешность положения характерной точки (Mt), м	Описание обозначения точки на местности (при наличии)
	X	Y	X	Y			
1	2	3	4	5	6	7	8
147	-	-	445710.78	2231374.25	Картометрический метод	0.1	-
148	-	-	445702.89	2231364.67	Картометрический метод	0.1	-
149	-	-	445693.34	2231353.08	Картометрический метод	0.1	-
150	-	-	445699.36	2231348.24	Картометрический метод	0.1	-
151	-	-	445686.83	2231332.65	Картометрический метод	0.1	-
152	-	-	445675.54	2231319.76	Картометрический метод	0.1	-
153	-	-	445676.58	2231318.52	Картометрический метод	0.1	-
154	-	-	445673.87	2231315.30	Картометрический метод	0.1	-
155	-	-	445668.98	2231309.39	Картометрический метод	0.1	-
156	-	-	445665.08	2231304.60	Картометрический метод	0.1	-
157	-	-	445712.77	2231264.91	Картометрический метод	0.1	-
158	-	-	445716.88	2231261.70	Картометрический метод	0.1	-
159	-	-	445723.70	2231269.35	Картометрический метод	0.1	-
160	-	-	445725.73	2231271.94	Картометрический метод	0.1	-
161	-	-	445732.06	2231280.33	Картометрический метод	0.1	-
162	-	-	445738.16	2231287.44	Картометрический метод	0.1	-
163	-	-	445744.47	2231295.25	Картометрический метод	0.1	-
164	-	-	445750.73	2231291.92	Картометрический метод	0.1	-
165	-	-	445753.69	2231295.57	Картометрический метод	0.1	-
166	-	-	445753.12	2231296.03	Картометрический метод	0.1	-
167	-	-	445756.12	2231299.75	Картометрический метод	0.1	-
168	-	-	445752.74	2231302.49	Картометрический метод	0.1	-
169	-	-	445751.78	2231301.30	Картометрический метод	0.1	-
170	-	-	445750.02	2231302.71	Картометрический метод	0.1	-
171	-	-	445750.27	2231304.16	Картометрический метод	0.1	-
172	-	-	445754.41	2231309.19	Картометрический метод	0.1	-

2. Сведения о характерных точках границ объекта							
Обозначение характерных точек границ	Существующие координаты, м		Измененные (уточненные) координаты, м		Метод определения координат характерной точки	Средняя квадратическая погрешность положения характерной точки (Mt), м	Описание обозначения точки на местности (при наличии)
	X	Y	X	Y			
1	2	3	4	5	6	7	8
173	-	-	445747.45	2231314.88	Картометрический метод	0.1	-
174	-	-	445749.03	2231316.38	Картометрический метод	0.1	-
175	-	-	445755.65	2231323.84	Картометрический метод	0.1	-
176	-	-	445760.55	2231328.13	Картометрический метод	0.1	-
177	-	-	445762.81	2231326.56	Картометрический метод	0.1	-
178	-	-	445767.60	2231330.82	Картометрический метод	0.1	-
179	-	-	445769.54	2231328.92	Картометрический метод	0.1	-
180	-	-	445772.08	2231331.40	Картометрический метод	0.1	-
181	-	-	445770.66	2231332.91	Картометрический метод	0.1	-
182	-	-	445773.48	2231335.58	Картометрический метод	0.1	-
183	-	-	445774.19	2231334.97	Картометрический метод	0.1	-
184	-	-	445779.15	2231339.45	Картометрический метод	0.1	-
185	-	-	445777.93	2231340.86	Картометрический метод	0.1	-
186	-	-	445782.48	2231345.36	Картометрический метод	0.1	-
187	-	-	445784.17	2231343.68	Картометрический метод	0.1	-
188	-	-	445786.93	2231346.24	Картометрический метод	0.1	-
189	-	-	445786.01	2231347.48	Картометрический метод	0.1	-
190	-	-	445787.99	2231349.52	Картометрический метод	0.1	-
191	-	-	445787.09	2231350.56	Картометрический метод	0.1	-
192	-	-	445790.07	2231353.48	Картометрический метод	0.1	-
193	-	-	445792.55	2231351.12	Картометрический метод	0.1	-
194	-	-	445794.61	2231353.16	Картометрический метод	0.1	-
195	-	-	445792.10	2231355.76	Картометрический метод	0.1	-
196	-	-	445797.63	2231361.08	Картометрический метод	0.1	-
197	-	-	445798.24	2231360.60	Картометрический метод	0.1	-
198	-	-	445799.02	2231361.39	Картометрический метод	0.1	-

2. Сведения о характерных точках границ объекта							
Обозначение характерных точек границ	Существующие координаты, м		Измененные (уточненные) координаты, м		Метод определения координат характерной точки	Средняя квадратическая погрешность положения характерной точки (Mt), м	Описание обозначения точки на местности (при наличии)
	X	Y	X	Y			
1	2	3	4	5	6	7	8
199	-	-	445801.52	2231358.76	Картометрический метод	0.1	-
200	-	-	445844.82	2231316.81	Картометрический метод	0.1	-
201	-	-	445848.65	2231320.84	Картометрический метод	0.1	-
202	-	-	445852.32	2231320.86	Картометрический метод	0.1	-
203	-	-	445852.81	2231321.47	Картометрический метод	0.1	-
204	-	-	445852.93	2231321.60	Картометрический метод	0.1	-
205	-	-	445858.18	2231316.37	Картометрический метод	0.1	-
206	-	-	445860.29	2231317.25	Картометрический метод	0.1	-
207	-	-	445905.22	2231374.99	Картометрический метод	0.1	-
208	-	-	445903.01	2231379.25	Картометрический метод	0.1	-
209	-	-	445903.02	2231379.28	Картометрический метод	0.1	-
210	-	-	445862.00	2231427.26	Картометрический метод	0.1	-
211	-	-	445865.32	2231429.79	Картометрический метод	0.1	-
212	-	-	445865.33	2231429.82	Картометрический метод	0.1	-
213	-	-	445861.08	2231434.62	Картометрический метод	0.1	-
214	-	-	445861.16	2231435.76	Картометрический метод	0.1	-
215	-	-	445858.85	2231440.43	Картометрический метод	0.1	-
216	-	-	445857.69	2231441.73	Картометрический метод	0.1	-
217	-	-	445857.09	2231441.59	Картометрический метод	0.1	-
132	-	-	445853.01	2231446.65	Картометрический метод	0.1	-
218	-	-	446726.15	2232180.96	Картометрический метод	0.1	-
219	-	-	446697.50	2232142.14	Картометрический метод	0.1	-
220	-	-	446624.98	2232049.07	Картометрический метод	0.1	-
221	-	-	446601.55	2232019.00	Картометрический метод	0.1	-
222	-	-	446591.72	2232007.56	Картометрический метод	0.1	-
223	-	-	446592.48	2232006.93	Картометрический метод	0.1	-

2. Сведения о характерных точках границ объекта							
Обозначение характерных точек границ	Существующие координаты, м		Измененные (уточненные) координаты, м		Метод определения координат характерной точки	Средняя квадратическая погрешность положения характерной точки (Mt), м	Описание обозначения точки на местности (при наличии)
	X	Y	X	Y			
1	2	3	4	5	6	7	8
224	-	-	446592.71	2232006.74	Картометрический метод	0.1	-
225	-	-	446672.61	2232003.19	Картометрический метод	0.1	-
226	-	-	446690.62	2232027.90	Картометрический метод	0.1	-
227	-	-	446701.95	2232043.45	Картометрический метод	0.1	-
228	-	-	446712.34	2232040.19	Картометрический метод	0.1	-
229	-	-	446715.11	2232032.41	Картометрический метод	0.1	-
230	-	-	446764.28	2232030.53	Картометрический метод	0.1	-
231	-	-	446767.32	2232031.00	Картометрический метод	0.1	-
232	-	-	446769.87	2232032.73	Картометрический метод	0.1	-
233	-	-	446771.81	2232035.12	Картометрический метод	0.1	-
234	-	-	446776.72	2232043.07	Картометрический метод	0.1	-
235	-	-	446802.38	2232084.67	Картометрический метод	0.1	-
236	-	-	446803.88	2232087.34	Картометрический метод	0.1	-
237	-	-	446804.36	2232089.77	Картометрический метод	0.1	-
238	-	-	446804.46	2232090.32	Картометрический метод	0.1	-
239	-	-	446810.37	2232102.91	Картометрический метод	0.1	-
240	-	-	446733.38	2232174.26	Картометрический метод	0.1	-
218	-	-	446726.15	2232180.96	Картометрический метод	0.1	-
241	-	-	445951.44	2231807.45	Картометрический метод	0.1	-
242	-	-	445865.45	2231742.01	Картометрический метод	0.1	-
243	-	-	445831.88	2231717.71	Картометрический метод	0.1	-
244	-	-	445865.58	2231671.85	Картометрический метод	0.1	-
245	-	-	445939.84	2231712.90	Картометрический метод	0.1	-
246	-	-	445937.99	2231724.64	Картометрический метод	0.1	-
247	-	-	445941.47	2231727.43	Картометрический метод	0.1	-
248	-	-	445968.95	2231696.39	Картометрический метод	0.1	-

2. Сведения о характерных точках границ объекта							
Обозначение характерных точек границ	Существующие координаты, м		Измененные (уточненные) координаты, м		Метод определения координат характерной точки	Средняя квадратическая погрешность положения характерной точки (Mt), м	Описание обозначения точки на местности (при наличии)
	X	Y	X	Y			
1	2	3	4	5	6	7	8
249	-	-	445968.14	2231678.02	Картометрический метод	0.1	-
250	-	-	445990.33	2231649.41	Картометрический метод	0.1	-
251	-	-	446018.02	2231652.75	Картометрический метод	0.1	-
252	-	-	446032.53	2231640.52	Картометрический метод	0.1	-
253	-	-	446048.90	2231653.02	Картометрический метод	0.1	-
254	-	-	446059.39	2231656.81	Картометрический метод	0.1	-
255	-	-	446060.19	2231657.39	Картометрический метод	0.1	-
256	-	-	446064.07	2231660.21	Картометрический метод	0.1	-
257	-	-	446015.46	2231726.26	Картометрический метод	0.1	-
258	-	-	445966.13	2231790.82	Картометрический метод	0.1	-
259	-	-	445965.56	2231790.40	Картометрический метод	0.1	-
260	-	-	445958.78	2231799.70	Картометрический метод	0.1	-
241	-	-	445951.44	2231807.45	Картометрический метод	0.1	-
261	-	-	444980.32	2230235.78	Картометрический метод	0.1	-
262	-	-	444976.27	2230231.41	Картометрический метод	0.1	-
263	-	-	444973.55	2230228.48	Картометрический метод	0.1	-
264	-	-	444946.34	2230199.12	Картометрический метод	0.1	-
265	-	-	444939.01	2230205.90	Картометрический метод	0.1	-
266	-	-	444913.34	2230178.21	Картометрический метод	0.1	-
267	-	-	444841.91	2230101.14	Картометрический метод	0.1	-
268	-	-	444893.25	2230053.55	Картометрический метод	0.1	-
269	-	-	444990.35	2230158.32	Картометрический метод	0.1	-
270	-	-	445024.33	2230195.00	Картометрический метод	0.1	-
271	-	-	445007.84	2230210.28	Картометрический метод	0.1	-
261	-	-	444980.32	2230235.78	Картометрический метод	0.1	-
272	-	-	442561.35	2233863.60	Картометрический метод	0.1	-

2. Сведения о характерных точках границ объекта							
Обозначение характерных точек границ	Существующие координаты, м		Измененные (уточненные) координаты, м		Метод определения координат характерной точки	Средняя квадратическая погрешность положения характерной точки (Mt), м	Описание обозначения точки на местности (при наличии)
	X	Y	X	Y			
1	2	3	4	5	6	7	8
273	-	-	442553.45	2233862.46	Картометрический метод	0.1	-
274	-	-	442527.76	2233838.54	Картометрический метод	0.1	-
275	-	-	442537.46	2233859.13	Картометрический метод	0.1	-
276	-	-	442532.70	2233857.50	Картометрический метод	0.1	-
277	-	-	442515.71	2233838.72	Картометрический метод	0.1	-
278	-	-	442502.07	2233823.28	Картометрический метод	0.1	-
279	-	-	442461.68	2233807.36	Картометрический метод	0.1	-
280	-	-	442461.69	2233807.21	Картометрический метод	0.1	-
281	-	-	442481.50	2233798.54	Картометрический метод	0.1	-
282	-	-	442474.52	2233790.36	Картометрический метод	0.1	-
283	-	-	442469.68	2233784.58	Картометрический метод	0.1	-
284	-	-	442463.38	2233780.21	Картометрический метод	0.1	-
285	-	-	442447.55	2233746.47	Картометрический метод	0.1	-
286	-	-	442433.52	2233744.50	Картометрический метод	0.1	-
287	-	-	442436.25	2233719.20	Картометрический метод	0.1	-
288	-	-	442529.11	2233729.33	Картометрический метод	0.1	-
289	-	-	442539.76	2233730.50	Картометрический метод	0.1	-
290	-	-	442570.30	2233835.21	Картометрический метод	0.1	-
291	-	-	442569.61	2233842.94	Картометрический метод	0.1	-
292	-	-	442567.56	2233842.27	Картометрический метод	0.1	-
293	-	-	442565.84	2233847.88	Картометрический метод	0.1	-
294	-	-	442564.65	2233848.56	Картометрический метод	0.1	-
295	-	-	442565.39	2233851.19	Картометрический метод	0.1	-
272	-	-	442561.35	2233863.60	Картометрический метод	0.1	-
296	-	-	446120.59	2231577.62	Картометрический метод	0.1	-
297	-	-	446073.89	2231521.22	Картометрический метод	0.1	-

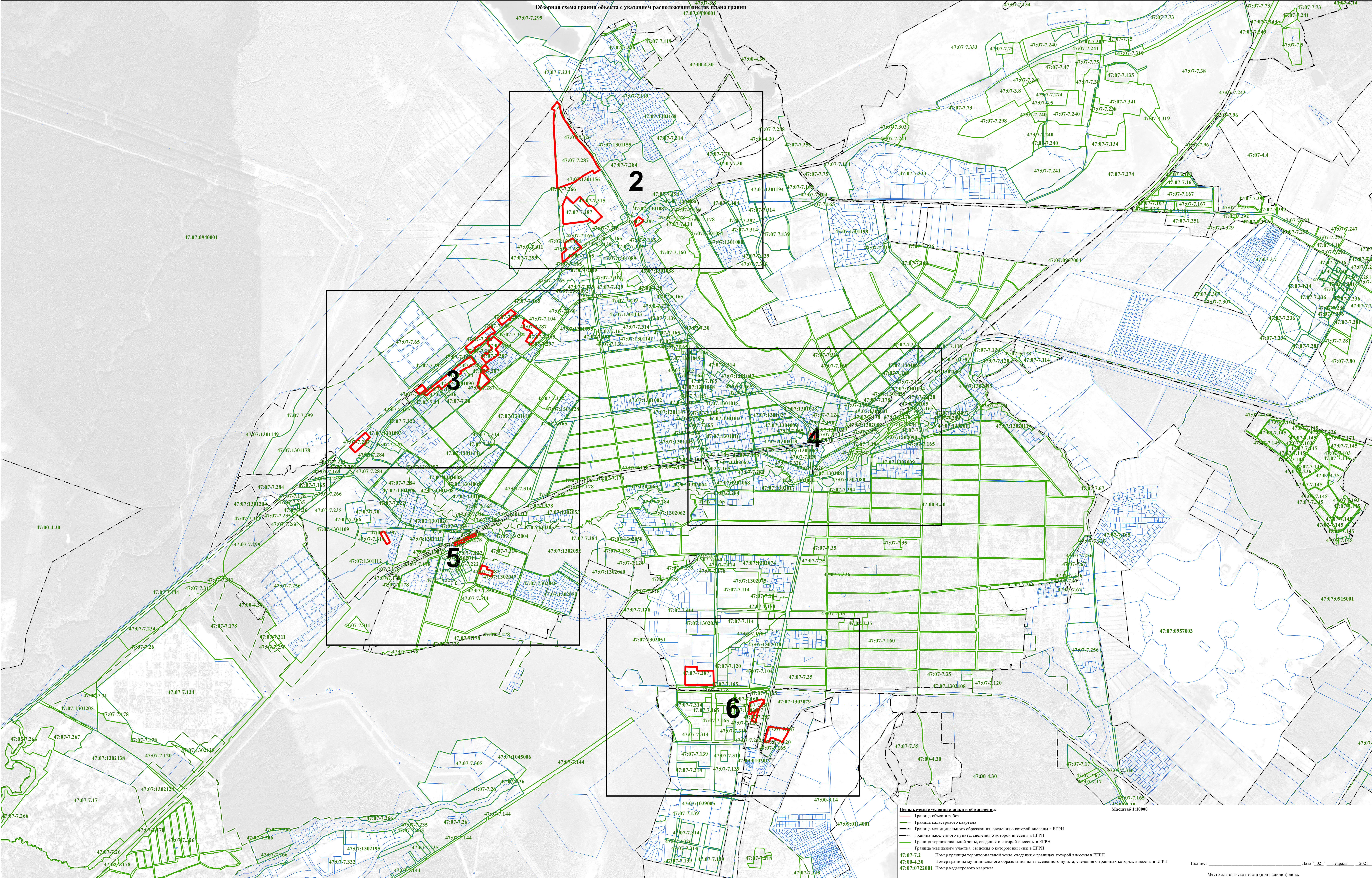
2. Сведения о характерных точках границ объекта							
Обозначение характерных точек границ	Существующие координаты, м		Измененные (уточненные) координаты, м		Метод определения координат характерной точки	Средняя квадратическая погрешность положения характерной точки (Mt), м	Описание обозначения точки на местности (при наличии)
	X	Y	X	Y			
1	2	3	4	5	6	7	8
298	-	-	446064.08	2231528.37	Картометрический метод	0.1	-
299	-	-	446061.14	2231524.77	Картометрический метод	0.1	-
300	-	-	446070.45	2231516.89	Картометрический метод	0.1	-
301	-	-	446014.42	2231449.55	Картометрический метод	0.1	-
302	-	-	446058.92	2231414.68	Картометрический метод	0.1	-
303	-	-	446129.17	2231501.72	Картометрический метод	0.1	-
304	-	-	446141.27	2231516.71	Картометрический метод	0.1	-
305	-	-	446153.84	2231532.28	Картометрический метод	0.1	-
306	-	-	446126.20	2231569.98	Картометрический метод	0.1	-
296	-	-	446120.59	2231577.62	Картометрический метод	0.1	-
307	-	-	445499.76	2231336.28	Картометрический метод	0.1	-
308	-	-	445433.55	2231259.76	Картометрический метод	0.1	-
309	-	-	445418.56	2231250.09	Картометрический метод	0.1	-
310	-	-	445452.80	2231223.58	Картометрический метод	0.1	-
311	-	-	445589.75	2231260.40	Картометрический метод	0.1	-
312	-	-	445579.81	2231268.49	Картометрический метод	0.1	-
307	-	-	445499.76	2231336.28	Картометрический метод	0.1	-
313	-	-	443741.91	2231364.90	Картометрический метод	0.1	-
314	-	-	443708.77	2231355.70	Картометрический метод	0.1	-
315	-	-	443706.32	2231363.25	Картометрический метод	0.1	-
316	-	-	443700.14	2231362.27	Картометрический метод	0.1	-
317	-	-	443702.35	2231355.00	Картометрический метод	0.1	-
318	-	-	443730.45	2231267.37	Картометрический метод	0.1	-
319	-	-	443725.24	2231264.96	Картометрический метод	0.1	-
320	-	-	443729.67	2231240.54	Картометрический метод	0.1	-
321	-	-	443805.18	2231269.31	Картометрический метод	0.1	-

2. Сведения о характерных точках границ объекта							
Обозначение характерных точек границ	Существующие координаты, м		Измененные (уточненные) координаты, м		Метод определения координат характерной точки	Средняя квадратическая погрешность положения характерной точки (Mt), м	Описание обозначения точки на местности (при наличии)
	X	Y	X	Y			
1	2	3	4	5	6	7	8
322	-	-	443791.49	2231302.25	Картометрический метод	0.1	-
323	-	-	443785.96	2231317.81	Картометрический метод	0.1	-
324	-	-	443767.17	2231313.36	Картометрический метод	0.1	-
325	-	-	443750.74	2231360.36	Картометрический метод	0.1	-
326	-	-	443744.32	2231359.69	Картометрический метод	0.1	-
313	-	-	443741.91	2231364.90	Картометрический метод	0.1	-
327	-	-	444018.62	2230418.81	Картометрический метод	0.1	-
328	-	-	444010.46	2230417.69	Картометрический метод	0.1	-
329	-	-	444005.76	2230410.02	Картометрический метод	0.1	-
330	-	-	444006.52	2230409.54	Картометрический метод	0.1	-
331	-	-	443999.32	2230397.15	Картометрический метод	0.1	-
332	-	-	444004.36	2230394.13	Картометрический метод	0.1	-
333	-	-	444001.10	2230388.54	Картометрический метод	0.1	-
334	-	-	444092.15	2230335.31	Картометрический метод	0.1	-
335	-	-	444097.03	2230332.03	Картометрический метод	0.1	-
336	-	-	444114.43	2230355.16	Картометрический метод	0.1	-
337	-	-	444115.94	2230357.74	Картометрический метод	0.1	-
338	-	-	444111.18	2230372.06	Картометрический метод	0.1	-
339	-	-	444107.12	2230374.43	Картометрический метод	0.1	-
340	-	-	444106.09	2230372.66	Картометрический метод	0.1	-
341	-	-	444035.97	2230413.69	Картометрический метод	0.1	-
342	-	-	444024.57	2230417.93	Картометрический метод	0.1	-
327	-	-	444018.62	2230418.81	Картометрический метод	0.1	-
343	-	-	444081.59	2231217.18	Картометрический метод	0.1	-
344	-	-	444043.85	2231136.36	Картометрический метод	0.1	-
345	-	-	444031.05	2231108.95	Картометрический метод	0.1	-

2. Сведения о характерных точках границ объекта							
Обозначение характерных точек границ	Существующие координаты, м		Измененные (уточненные) координаты, м		Метод определения координат характерной точки	Средняя квадратическая погрешность положения характерной точки (Mt), м	Описание обозначения точки на местности (при наличии)
	X	Y	X	Y			
1	2	3	4	5	6	7	8
346	-	-	444027.50	2231101.34	Картометрический метод	0.1	-
347	-	-	444016.62	2231106.40	Картометрический метод	0.1	-
348	-	-	444006.05	2231083.76	Картометрический метод	0.1	-
349	-	-	444016.92	2231078.68	Картометрический метод	0.1	-
350	-	-	443989.06	2231019.01	Картометрический метод	0.1	-
351	-	-	443995.63	2231015.42	Картометрический метод	0.1	-
352	-	-	444004.63	2231010.50	Картометрический метод	0.1	-
353	-	-	444036.34	2231078.26	Картометрический метод	0.1	-
354	-	-	444098.91	2231209.43	Картометрический метод	0.1	-
355	-	-	444097.77	2231209.97	Картометрический метод	0.1	-
343	-	-	444081.59	2231217.18	Картометрический метод	0.1	-
356	-	-	445424.09	2230750.87	Картометрический метод	0.1	-
357	-	-	445416.41	2230741.59	Картометрический метод	0.1	-
358	-	-	445415.17	2230740.10	Картометрический метод	0.1	-
359	-	-	445415.11	2230740.03	Картометрический метод	0.1	-
360	-	-	445413.89	2230738.55	Картометрический метод	0.1	-
361	-	-	445408.29	2230731.79	Картометрический метод	0.1	-
362	-	-	445407.01	2230730.23	Картометрический метод	0.1	-
363	-	-	445374.29	2230690.72	Картометрический метод	0.1	-
364	-	-	445413.79	2230658.04	Картометрический метод	0.1	-
365	-	-	445414.02	2230658.32	Картометрический метод	0.1	-
366	-	-	445417.06	2230662.01	Картометрический метод	0.1	-
367	-	-	445463.54	2230718.38	Картометрический метод	0.1	-
368	-	-	445425.44	2230749.76	Картометрический метод	0.1	-
356	-	-	445424.09	2230750.87	Картометрический метод	0.1	-
369	-	-	446972.67	2232747.31	Картометрический метод	0.1	-

2. Сведения о характерных точках границ объекта							
Обозначение характерных точек границ	Существующие координаты, м		Измененные (уточненные) координаты, м		Метод определения координат характерной точки	Средняя квадратическая погрешность положения характерной точки (Mt), м	Описание обозначения точки на местности (при наличии)
	X	Y	X	Y			
1	2	3	4	5	6	7	8
370	-	-	446966.81	2232745.42	Картометрический метод	0.1	-
371	-	-	446963.59	2232742.26	Картометрический метод	0.1	-
372	-	-	446949.13	2232722.50	Картометрический метод	0.1	-
373	-	-	446923.54	2232683.17	Картометрический метод	0.1	-
374	-	-	446921.99	2232681.10	Картометрический метод	0.1	-
375	-	-	446949.93	2232674.11	Картометрический метод	0.1	-
376	-	-	446952.68	2232679.05	Картометрический метод	0.1	-
377	-	-	446964.28	2232672.43	Картометрический метод	0.1	-
378	-	-	446969.54	2232673.37	Картометрический метод	0.1	-
379	-	-	446974.87	2232675.66	Картометрический метод	0.1	-
380	-	-	446981.98	2232681.28	Картометрический метод	0.1	-
381	-	-	447007.54	2232705.87	Картометрический метод	0.1	-
382	-	-	446979.48	2232746.77	Картометрический метод	0.1	-
369	-	-	446972.67	2232747.31	Картометрический метод	0.1	-
383	-	-	442461.50	2233807.29	Картометрический метод	0.1	-
384	-	-	442448.46	2233801.17	Картометрический метод	0.1	-
385	-	-	442437.78	2233798.58	Картометрический метод	0.1	-
386	-	-	442361.53	2233781.79	Картометрический метод	0.1	-
387	-	-	442362.89	2233775.71	Картометрический метод	0.1	-
388	-	-	442365.14	2233765.64	Картометрический метод	0.1	-
389	-	-	442369.90	2233765.56	Картометрический метод	0.1	-
390	-	-	442372.58	2233753.19	Картометрический метод	0.1	-
391	-	-	442373.49	2233748.95	Картометрический метод	0.1	-
392	-	-	442386.21	2233751.71	Картометрический метод	0.1	-
393	-	-	442387.04	2233747.79	Картометрический метод	0.1	-
394	-	-	442392.90	2233749.06	Картометрический метод	0.1	-

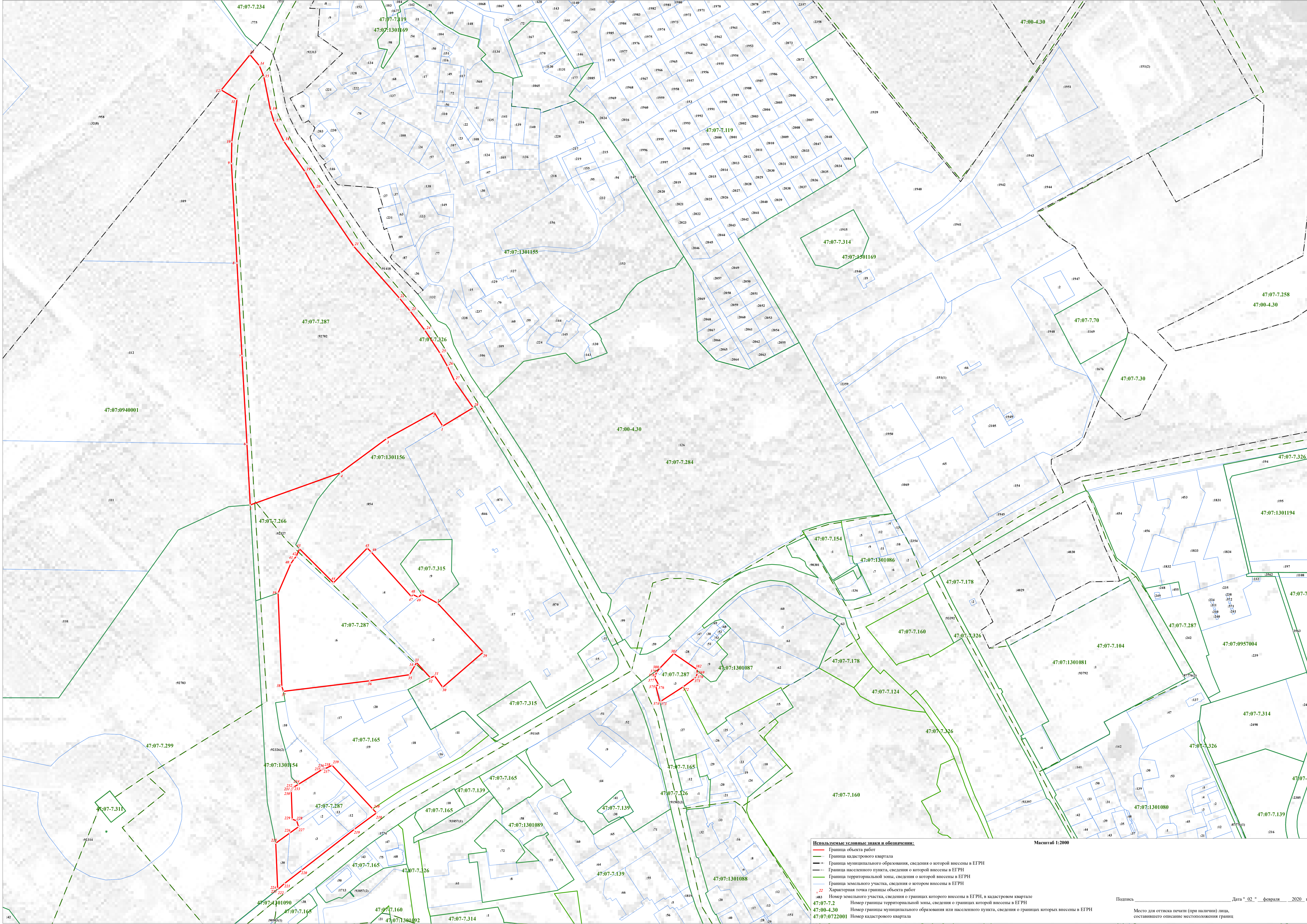
2. Сведения о характерных точках границ объекта							
Обозначение характерных точек границ	Существующие координаты, м		Измененные (уточненные) координаты, м		Метод определения координат характерной точки	Средняя квадратическая погрешность положения характерной точки (Mt), м	Описание обозначения точки на местности (при наличии)
	X	Y	X	Y			
1	2	3	4	5	6	7	8
395	-	-	442393.87	2233750.97	Картометрический метод	0.1	-
396	-	-	442399.74	2233757.81	Картометрический метод	0.1	-
397	-	-	442406.01	2233762.02	Картометрический метод	0.1	-
398	-	-	442433.42	2233768.01	Картометрический метод	0.1	-
399	-	-	442445.51	2233774.31	Картометрический метод	0.1	-
400	-	-	442464.83	2233792.54	Картометрический метод	0.1	-
383	-	-	442461.50	2233807.29	Картометрический метод	0.1	-
401	-	-	444986.02	2234324.78	Картометрический метод	0.1	-
402	-	-	444953.14	2234323.11	Картометрический метод	0.1	-
403	-	-	444948.46	2234322.89	Картометрический метод	0.1	-
404	-	-	444949.13	2234312.09	Картометрический метод	0.1	-
405	-	-	444949.10	2234307.37	Картометрический метод	0.1	-
406	-	-	444949.08	2234306.81	Картометрический метод	0.1	-
407	-	-	444948.74	2234290.31	Картометрический метод	0.1	-
408	-	-	444948.62	2234284.37	Картометрический метод	0.1	-
409	-	-	444992.37	2234283.56	Картометрический метод	0.1	-
410	-	-	444992.38	2234285.82	Картометрический метод	0.1	-
411	-	-	444992.39	2234288.08	Картометрический метод	0.1	-
412	-	-	445011.96	2234286.42	Картометрический метод	0.1	-
413	-	-	445012.15	2234294.51	Картометрический метод	0.1	-
414	-	-	445012.71	2234317.24	Картометрический метод	0.1	-
415	-	-	444988.44	2234317.14	Картометрический метод	0.1	-
401	-	-	444986.02	2234324.78	Картометрический метод	0.1	-
416	-	-	445609.25	2231327.73	Картометрический метод	0.1	-
417	-	-	445582.84	2231292.07	Картометрический метод	0.1	-
418	-	-	445618.60	2231261.48	Картометрический метод	0.1	-



- Используемые условные знаки и обозначения:**
- Граница объекта работ
 - Граница кадастрового квартала
 - Граница муниципального образования, сведения о которой внесены в ЕГРН
 - Граница населенного пункта, сведения о которой внесены в ЕГРН
 - Граница территориальной зоны, сведения о которой внесены в ЕГРН
 - Граница земельного участка, сведения о котором внесены в ЕГРН
 - Номер границы территориальной зоны, сведения о границах которой внесены в ЕГРН
 - 47:00-4.30 Номер границы муниципального образования или населенного пункта, сведения о границах которых внесены в ЕГРН
 - 47:07:022001 Номер кадастрового квартала

Иллюстрация: И.И.И.

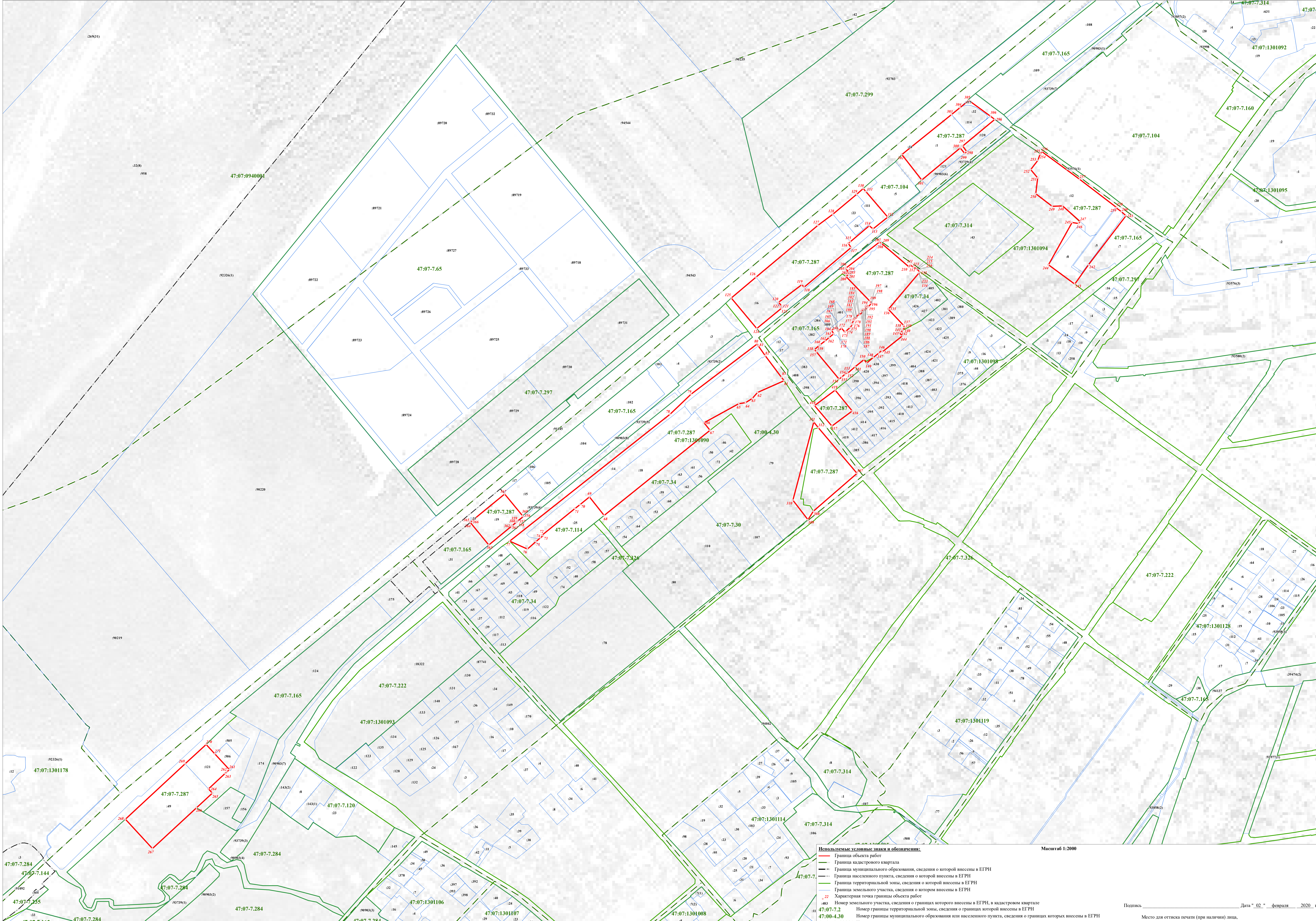
Раздел 4
План границ объекта



- Используемые условные знаки и обозначения:**
- Граница объекта работ
 - Граница кадастрового квартала
 - Граница муниципального образования, сведения о которой внесены в ЕГРН
 - Граница населенного пункта, сведения о которой внесены в ЕГРН
 - Граница территориальной зоны, сведения о которой внесены в ЕГРН
 - Граница земельного участка, сведения о котором внесены в ЕГРН
 - Характерная точка границы объекта работ
 - 483 Номер земельного участка, сведения о границах которого внесены в ЕГРН, в кадастровом квартале
 - 47:07-7.2 Номер границы территориальной зоны, сведения о границах которой внесены в ЕГРН
 - 47:00-4.30 Номер границы муниципального образования или населенного пункта, сведения о границах которых внесены в ЕГРН
 - 47:07:072001 Номер кадастрового квартала

Масштаб 1:2000

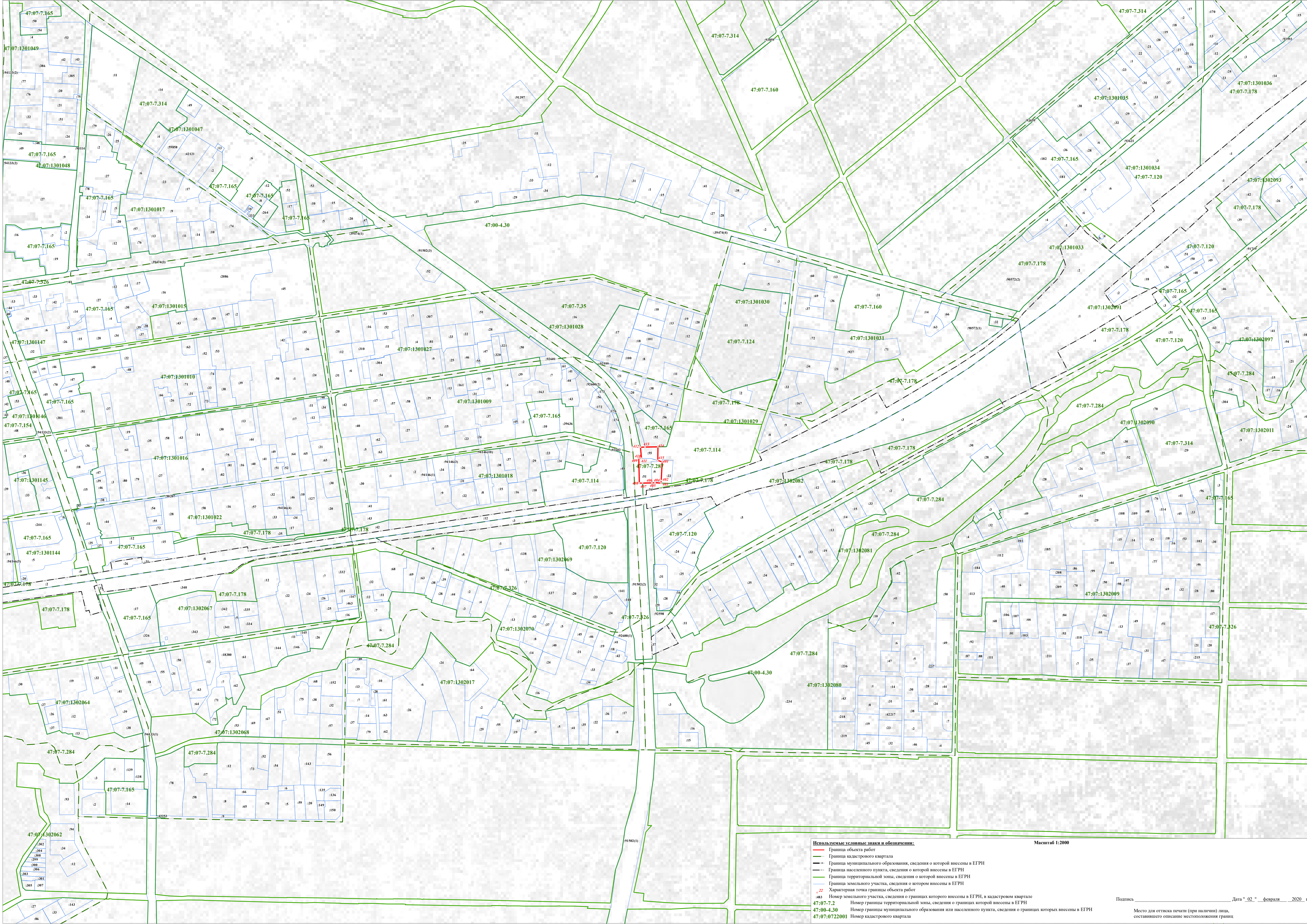
Подпись _____ Дата " 02 " февраля 2020 г.
Место для оттиска печати (при наличии) лица, составившего описание местоположения границ



Используемые условные знаки и обозначения:

- Граница объекта работ
- Граница кадастрового квартала
- Граница муниципального образования, сведения о которой внесены в ЕГРН
- Граница населенного пункта, сведения о которой внесены в ЕГРН
- Граница территориальной зоны, сведения о которой внесены в ЕГРН
- Граница земельного участка, сведения о котором внесены в ЕГРН
- Характерная точка границы объекта работ
- 483 Номер земельного участка, сведения о границах которого внесены в ЕГРН, в кадастровом квартале
- 47:07-7.2 Номер границы территориальной зоны, сведения о границах которой внесены в ЕГРН
- 47:00-4.30 Номер границы муниципального образования или населенного пункта, сведения о границах которых внесены в ЕГРН
- 47:07:0722001 Номер кадастрового квартала

Масштаб 1:2000

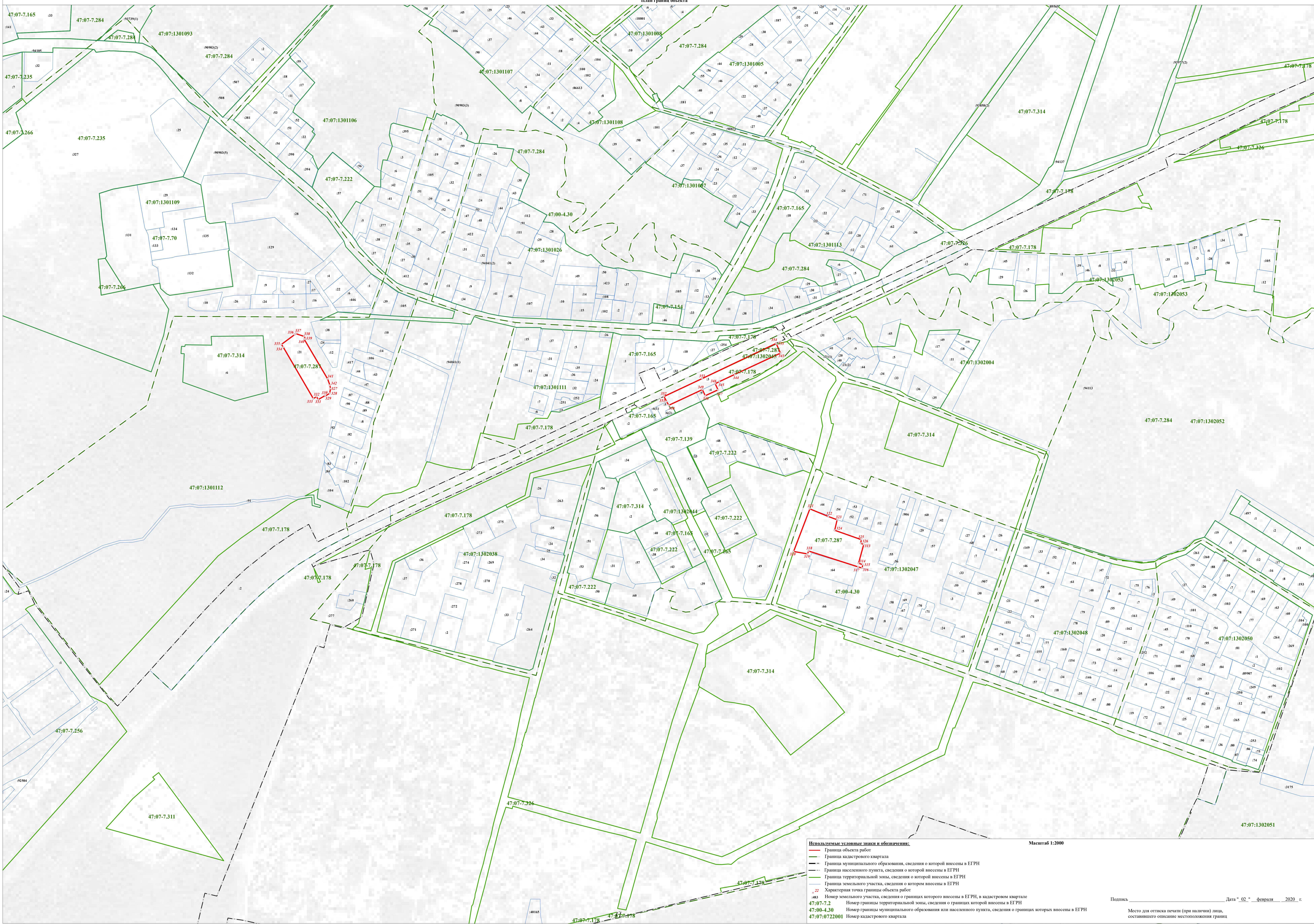


- Используемые условные знаки и обозначения:**
- Граница объекта работ
 - Граница кадастрового квартала
 - Граница муниципального образования, сведения о которой внесены в ЕГРН
 - Граница населенного пункта, сведения о которой внесены в ЕГРН
 - Граница территориальной зоны, сведения о которой внесены в ЕГРН
 - Граница земельного участка, сведения о котором внесены в ЕГРН
 - Характерная точка границы объекта работ

Масштаб 1:2000

483 Номер земельного участка, сведения о границах которого внесены в ЕГРН, в кадастровом квартале
47:07-7.2 Номер границы территориальной зоны, сведения о границах которой внесены в ЕГРН
47:00-4.30 Номер границы муниципального образования или населенного пункта, сведения о границах которых внесены в ЕГРН
47:07:072001 Номер кадастрового квартала

Подпись _____ Дата " 02 " февраля 2020 г.
Место для отиска печати (при наличии) лица, составившего описание местоположения границ



Используемые условные знаки и обозначения:

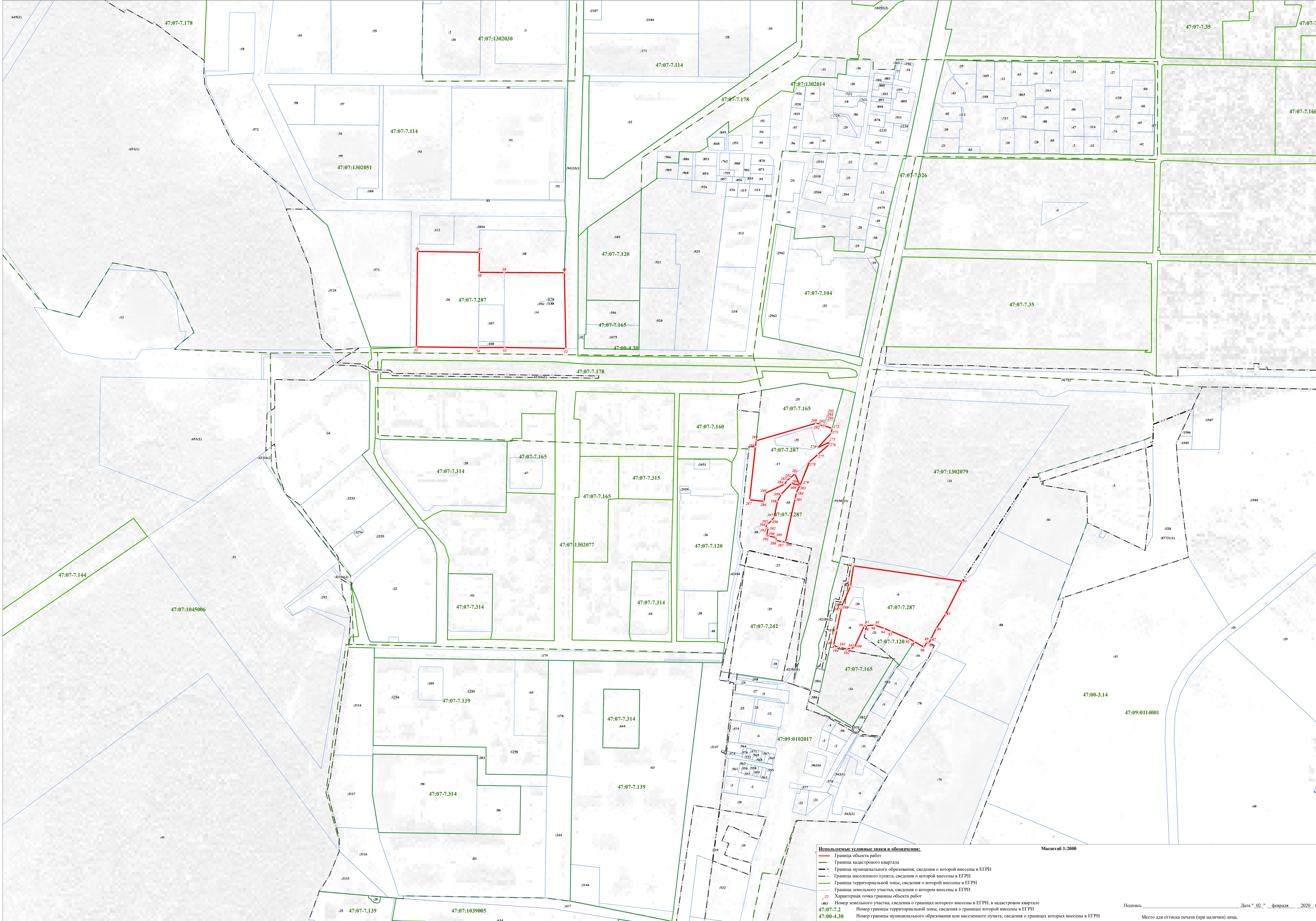
- Граница объекта работ
- Граница кадастрового квартала
- Граница муниципального образования, сведения о которой внесены в ЕГРН
- Граница населенного пункта, сведения о которой внесены в ЕГРН
- Граница территориальной зоны, сведения о которой внесены в ЕГРН
- Граница земельного участка, сведения о котором внесены в ЕГРН
- Характерная точка границы объекта работ
- 483 Номер земельного участка, сведения о границах которого внесены в ЕГРН, в кадастровом квартале
- 47:07-7.2 Номер границы территориальной зоны, сведения о границах которой внесены в ЕГРН
- 47:00-4.30 Номер границы муниципального образования или населенного пункта, сведения о границах которых внесены в ЕГРН
- 47:07:0722001 Номер кадастрового квартала

Масштаб 1:2000

Подпись _____ Дата " 02 " февраля 2020 г.

Место для отиска печати (при наличии) лица, составившего описание местоположения границ

Рядом 4
План границ объекта



Используемые условные знаки и обозначения:
— Граница объекта работ
— Граница кадастрового квартала
— Граница муниципального образования, сведения о которой внесены в ЕГРН
— Граница населенного пункта, сведения о которой внесены в ЕГРН
— Граница территориальной зоны, сведения о которой внесены в ЕГРН
— Граница земельного участка, сведения о котором внесены в ЕГРН
• Характерная точка границы объекта работ
• Номер земельного участка, сведения о котором внесены в ЕГРН, в кадастровом квартале
47:07-7.2 Номер границы территориальной зоны, сведения о границах которой внесены в ЕГРН
47:00-4.30 Номер границы муниципального образования или населенного пункта, сведения о границах которых внесены в ЕГРН
47:07:0722001 Номер кадастрового квартала

Масштаб 1:2000

Подпись _____ Дата " 02 " февраля 2020 г.
Место для отписки печати (при наличии) лица, составившего описание местоположения границ

**Текстовое описание местоположения границ
населенных пунктов, территориальных зон, особо охраняемых природных
территорий, зон с особыми условиями использования территорий**

Прохождение границы		Описание прохождения границы
от точки	до точки	
1	2	3
1	2	-
2	3	-
3	4	-
4	5	-
5	6	-
6	7	-
7	8	-
8	9	-
9	10	-
10	11	-
11	12	-
12	13	-
13	14	-
14	15	-
15	16	-
16	17	-
17	18	-
18	19	-
19	20	-
20	21	-
21	22	-
22	23	-
23	24	-
24	25	-
25	26	-
26	27	-
27	28	-
28	1	-
29	30	-
30	31	-
31	32	-
32	33	-
33	34	-
34	35	-
35	36	-
36	37	-

**Текстовое описание местоположения границ
населенных пунктов, территориальных зон, особо охраняемых природных
территорий, зон с особыми условиями использования территорий**

Прохождение границы		Описание прохождения границы
от точки	до точки	
1	2	3
37	38	-
38	39	-
39	40	-
40	41	-
41	42	-
42	43	-
43	44	-
44	45	-
45	46	-
46	47	-
47	48	-
48	49	-
49	50	-
50	51	-
51	29	-
52	53	-
53	54	-
54	55	-
55	56	-
56	57	-
57	58	-
58	59	-
59	60	-
60	52	-
61	62	-
62	63	-
63	64	-
64	65	-
65	66	-
66	67	-
67	68	-
68	69	-
69	70	-
70	71	-
71	72	-
72	73	-

**Текстовое описание местоположения границ
населенных пунктов, территориальных зон, особо охраняемых природных
территорий, зон с особыми условиями использования территорий**

Прохождение границы		Описание прохождения границы
от точки	до точки	
1	2	3
73	74	-
74	75	-
75	76	-
76	77	-
77	78	-
78	79	-
79	80	-
80	81	-
81	82	-
82	83	-
83	61	-
84	85	-
85	86	-
86	87	-
87	88	-
88	89	-
89	90	-
90	91	-
91	92	-
92	93	-
93	94	-
94	95	-
95	96	-
96	97	-
97	98	-
98	99	-
99	100	-
100	101	-
101	102	-
102	103	-
103	104	-
104	105	-
105	106	-
106	107	-
107	108	-
108	109	-

**Текстовое описание местоположения границ
населенных пунктов, территориальных зон, особо охраняемых природных
территорий, зон с особыми условиями использования территорий**

Прохождение границы		Описание прохождения границы
от точки	до точки	
1	2	3
109	110	-
110	111	-
111	84	-
112	113	-
113	114	-
114	115	-
115	116	-
116	117	-
117	118	-
118	119	-
119	120	-
120	121	-
121	122	-
122	123	-
123	124	-
124	125	-
125	126	-
126	127	-
127	128	-
128	129	-
129	130	-
130	131	-
131	112	-
132	133	-
133	134	-
134	135	-
135	136	-
136	137	-
137	138	-
138	139	-
139	140	-
140	141	-
141	142	-
142	143	-
143	144	-
144	145	-

**Текстовое описание местоположения границ
населенных пунктов, территориальных зон, особо охраняемых природных
территорий, зон с особыми условиями использования территорий**

Прохождение границы		Описание прохождения границы
от точки	до точки	
1	2	3
145	146	-
146	147	-
147	148	-
148	149	-
149	150	-
150	151	-
151	152	-
152	153	-
153	154	-
154	155	-
155	156	-
156	157	-
157	158	-
158	159	-
159	160	-
160	161	-
161	162	-
162	163	-
163	164	-
164	165	-
165	166	-
166	167	-
167	168	-
168	169	-
169	170	-
170	171	-
171	172	-
172	173	-
173	174	-
174	175	-
175	176	-
176	177	-
177	178	-
178	179	-
179	180	-
180	181	-

**Текстовое описание местоположения границ
населенных пунктов, территориальных зон, особо охраняемых природных
территорий, зон с особыми условиями использования территорий**

Прохождение границы		Описание прохождения границы
от точки	до точки	
1	2	3
181	182	-
182	183	-
183	184	-
184	185	-
185	186	-
186	187	-
187	188	-
188	189	-
189	190	-
190	191	-
191	192	-
192	193	-
193	194	-
194	195	-
195	196	-
196	197	-
197	198	-
198	199	-
199	200	-
200	201	-
201	202	-
202	203	-
203	204	-
204	205	-
205	206	-
206	207	-
207	208	-
208	209	-
209	210	-
210	211	-
211	212	-
212	213	-
213	214	-
214	215	-
215	216	-
216	217	-

**Текстовое описание местоположения границ
населенных пунктов, территориальных зон, особо охраняемых природных
территорий, зон с особыми условиями использования территорий**

Прохождение границы		Описание прохождения границы
от точки	до точки	
1	2	3
217	132	-
218	219	-
219	220	-
220	221	-
221	222	-
222	223	-
223	224	-
224	225	-
225	226	-
226	227	-
227	228	-
228	229	-
229	230	-
230	231	-
231	232	-
232	233	-
233	234	-
234	235	-
235	236	-
236	237	-
237	238	-
238	239	-
239	240	-
240	218	-
241	242	-
242	243	-
243	244	-
244	245	-
245	246	-
246	247	-
247	248	-
248	249	-
249	250	-
250	251	-
251	252	-
252	253	-

**Текстовое описание местоположения границ
населенных пунктов, территориальных зон, особо охраняемых природных
территорий, зон с особыми условиями использования территорий**

Прохождение границы		Описание прохождения границы
от точки	до точки	
1	2	3
253	254	-
254	255	-
255	256	-
256	257	-
257	258	-
258	259	-
259	260	-
260	241	-
261	262	-
262	263	-
263	264	-
264	265	-
265	266	-
266	267	-
267	268	-
268	269	-
269	270	-
270	271	-
271	261	-
272	273	-
273	274	-
274	275	-
275	276	-
276	277	-
277	278	-
278	279	-
279	280	-
280	281	-
281	282	-
282	283	-
283	284	-
284	285	-
285	286	-
286	287	-
287	288	-
288	289	-

**Текстовое описание местоположения границ
населенных пунктов, территориальных зон, особо охраняемых природных
территорий, зон с особыми условиями использования территорий**

Прохождение границы		Описание прохождения границы
от точки	до точки	
1	2	3
289	290	-
290	291	-
291	292	-
292	293	-
293	294	-
294	295	-
295	272	-
296	297	-
297	298	-
298	299	-
299	300	-
300	301	-
301	302	-
302	303	-
303	304	-
304	305	-
305	306	-
306	296	-
307	308	-
308	309	-
309	310	-
310	311	-
311	312	-
312	307	-
313	314	-
314	315	-
315	316	-
316	317	-
317	318	-
318	319	-
319	320	-
320	321	-
321	322	-
322	323	-
323	324	-
324	325	-

**Текстовое описание местоположения границ
населенных пунктов, территориальных зон, особо охраняемых природных
территорий, зон с особыми условиями использования территорий**

Прохождение границы		Описание прохождения границы
от точки	до точки	
1	2	3
325	326	-
326	313	-
327	328	-
328	329	-
329	330	-
330	331	-
331	332	-
332	333	-
333	334	-
334	335	-
335	336	-
336	337	-
337	338	-
338	339	-
339	340	-
340	341	-
341	342	-
342	327	-
343	344	-
344	345	-
345	346	-
346	347	-
347	348	-
348	349	-
349	350	-
350	351	-
351	352	-
352	353	-
353	354	-
354	355	-
355	343	-
356	357	-
357	358	-
358	359	-
359	360	-
360	361	-

**Текстовое описание местоположения границ
населенных пунктов, территориальных зон, особо охраняемых природных
территорий, зон с особыми условиями использования территорий**

Прохождение границы		Описание прохождения границы
от точки	до точки	
1	2	3
361	362	-
362	363	-
363	364	-
364	365	-
365	366	-
366	367	-
367	368	-
368	356	-
369	370	-
370	371	-
371	372	-
372	373	-
373	374	-
374	375	-
375	376	-
376	377	-
377	378	-
378	379	-
379	380	-
380	381	-
381	382	-
382	369	-
383	384	-
384	385	-
385	386	-
386	387	-
387	388	-
388	389	-
389	390	-
390	391	-
391	392	-
392	393	-
393	394	-
394	395	-
395	396	-
396	397	-

**Текстовое описание местоположения границ
населенных пунктов, территориальных зон, особо охраняемых природных
территорий, зон с особыми условиями использования территорий**

Прохождение границы		Описание прохождения границы
от точки	до точки	
1	2	3
397	398	-
398	399	-
399	400	-
400	383	-
401	402	-
402	403	-
403	404	-
404	405	-
405	406	-
406	407	-
407	408	-
408	409	-
409	410	-
410	411	-
411	412	-
412	413	-
413	414	-
414	415	-
415	401	-
416	417	-
417	418	-
418	419	-
419	416	-

--	--	--