

Графическое описание местоположения границ территориальных зон

ОПИСАНИЕ МЕСТОПОЛОЖЕНИЯ ГРАНИЦ		
Территориальная зона "Сх1 - зона, занятая объектами сельскохозяйственного назначения"		
(наименование объекта)		
Сведения об объекте		
№ п/п	Характеристики объекта	Описание характеристик
1	2	3
1	Местоположение объекта	Ленинградская область, Лужский муниципальный район, Толмачёвское городское поселение
2	Площадь объекта +/- величина погрешности определения площади (Р +/- Дельта Р)	462,45 +/-1,88 га
3	Иные характеристики объекта	-

ОПИСАНИЕ МЕСТОПОЛОЖЕНИЯ ГРАНИЦ

Территориальная зона "Сх1 - зона, занятая объектами сельскохозяйственного назначения"

(наименование объекта)

Сведения о местоположении границ объекта

1. Система координат МСК-47 зона 2

2. Сведения о характерных точках границ объекта работ

Обозначение характерных точек границ	Координаты, м		Метод определения координат и средняя квадратическая погрешность положения	Описание обозначения точки
	X	Y		
1	2	3	4	5
-	-	-	-	-

3. Сведения о характерных точках части (частей) границы объекта				
Обозначение характерных точек части границы	Координаты, м		Метод определения координат и средняя квадратическая погрешность положения характерной точки (Mt), м	Описание обозначения точки
	X	Y		
1	2	3	4	5
Часть №1				
1	313650,94	2199944,22	Картометрический, 2,5	-
2	313659,63	2199957,98	Картометрический, 2,5	-
3	313668,21	2200012,20	Картометрический, 2,5	-
4	313609,67	2200025,35	Картометрический, 2,5	-
5	313593,40	2200042,74	Картометрический, 2,5	-
6	313581,07	2200055,92	Картометрический, 2,5	-
7	313537,57	2200069,39	Картометрический, 2,5	-
8	313474,04	2200089,07	Картометрический, 2,5	-
9	313455,66	2200094,76	Картометрический, 2,5	-
10	313453,54	2200095,42	Картометрический, 2,5	-
11	313449,23	2200096,75	Картометрический, 2,5	-
12	313436,97	2200055,90	Картометрический, 2,5	-
13	313422,49	2200021,13	Картометрический, 2,5	-
14	313414,07	2200000,91	Картометрический, 2,5	-
15	313410,29	2199991,83	Картометрический, 2,5	-
16	313404,12	2199977,05	Картометрический, 2,5	-
17	313397,30	2199964,69	Картометрический, 2,5	-
18	313394,91	2199960,35	Картометрический, 2,5	-
19	313370,22	2199926,67	Картометрический, 2,5	-
20	313343,67	2199890,46	Картометрический, 2,5	-
21	313348,81	2199887,24	Картометрический, 2,5	-
22	313349,36	2199886,90	Картометрический, 2,5	-
23	313350,46	2199886,21	Картометрический, 2,5	-
24	313354,76	2199883,52	Картометрический, 2,5	-
25	313414,50	2199846,14	Картометрический, 2,5	-
26	313390,65	2199813,91	Картометрический, 2,5	-
27	313368,64	2199764,35	Картометрический, 2,5	-
28	313495,59	2199727,91	Картометрический, 2,5	-
29	313488,02	2199720,19	Картометрический, 2,5	-
30	313480,02	2199664,56	Картометрический, 2,5	-
31	313593,92	2199692,30	Картометрический, 2,5	-
32	313606,36	2199732,03	Картометрический, 2,5	-
33	313607,39	2199735,33	Картометрический, 2,5	-
34	313637,68	2199832,09	Картометрический, 2,5	-
35	313654,32	2199834,08	Картометрический, 2,5	-
36	313707,58	2199815,33	Картометрический, 2,5	-
37	313718,12	2199822,10	Картометрический, 2,5	-
38	313729,23	2199887,26	Картометрический, 2,5	-
39	313731,88	2199905,86	Картометрический, 2,5	-
40	313667,65	2199912,85	Картометрический, 2,5	-
41	313653,27	2199932,80	Картометрический, 2,5	-
1	313650,94	2199944,22	Картометрический, 2,5	-
Часть №2				

3. Сведения о характерных точках части (частей) границы объекта				
Обозначение характерных точек части границы	Координаты, м		Метод определения координат и средняя квадратическая погрешность положения характерной точки (Mt), м	Описание обозначения точки
	X	Y		
1	2	3	4	5
42	314497,94	2191104,50	Картометрический, 2,5	-
43	314505,24	2191106,98	Картометрический, 2,5	-
44	314521,93	2191112,65	Картометрический, 2,5	-
45	314538,17	2191118,17	Картометрический, 2,5	-
46	314565,85	2191119,77	Картометрический, 2,5	-
47	314580,53	2191121,33	Картометрический, 2,5	-
48	314593,26	2191124,06	Картометрический, 2,5	-
49	314598,76	2191125,24	Картометрический, 2,5	-
50	314599,61	2191130,52	Картометрический, 2,5	-
51	314599,26	2191137,21	Картометрический, 2,5	-
52	314596,79	2191151,31	Картометрический, 2,5	-
53	314592,91	2191164,00	Картометрический, 2,5	-
54	314592,76	2191168,39	Картометрический, 2,5	-
55	314592,77	2191168,39	Картометрический, 2,5	-
56	314591,19	2191180,16	Картометрический, 2,5	-
57	314585,84	2191179,53	Картометрический, 2,5	-
58	314584,86	2191181,43	Картометрический, 2,5	-
59	314582,41	2191188,43	Картометрический, 2,5	-
60	314582,24	2191188,92	Картометрический, 2,5	-
61	314581,45	2191200,11	Картометрический, 2,5	-
62	314578,39	2191199,96	Картометрический, 2,5	-
63	314577,62	2191202,15	Картометрический, 2,5	-
64	314572,81	2191214,81	Картометрический, 2,5	-
65	314571,62	2191217,29	Картометрический, 2,5	-
66	314561,53	2191250,98	Картометрический, 2,5	-
67	314554,53	2191278,63	Картометрический, 2,5	-
68	314550,80	2191276,98	Картометрический, 2,5	-
69	314546,55	2191275,11	Картометрический, 2,5	-
70	314503,42	2191256,08	Картометрический, 2,5	-
71	314486,85	2191248,76	Картометрический, 2,5	-
72	314486,44	2191252,93	Картометрический, 2,5	-
73	314452,74	2191247,79	Картометрический, 2,5	-
74	314453,88	2191236,36	Картометрический, 2,5	-
75	314448,45	2191235,51	Картометрический, 2,5	-
76	314448,66	2191231,89	Картометрический, 2,5	-
77	314433,41	2191225,15	Картометрический, 2,5	-
78	314423,60	2191224,08	Картометрический, 2,5	-
79	314424,11	2191221,04	Картометрический, 2,5	-
80	314423,35	2191220,70	Картометрический, 2,5	-
81	314432,93	2191172,10	Картометрический, 2,5	-
82	314436,81	2191171,40	Картометрический, 2,5	-
83	314441,04	2191141,44	Картометрический, 2,5	-
84	314441,04	2191140,03	Картометрический, 2,5	-
85	314435,25	2191139,09	Картометрический, 2,5	-

3. Сведения о характерных точках части (частей) границы объекта				
Обозначение характерных точек части границы	Координаты, м		Метод определения координат и средняя квадратическая погрешность положения характерной точки (Mt), м	Описание обозначения точки
	X	Y		
1	2	3	4	5
86	314437,24	2191117,45	Картометрический, 2,5	-
87	314437,22	2191117,45	Картометрический, 2,5	-
88	314439,28	2191115,02	Картометрический, 2,5	-
89	314441,04	2191109,02	Картометрический, 2,5	-
90	314444,60	2191099,43	Картометрический, 2,5	-
42	314497,94	2191104,50	Картометрический, 2,5	-
Часть №3				
91	324472,55	2193963,78	Картометрический, 2,5	-
92	324445,65	2194148,46	Картометрический, 2,5	-
93	324445,65	2194148,46	Картометрический, 2,5	-
94	324442,35	2194154,48	Картометрический, 2,5	-
95	324438,31	2194161,58	Картометрический, 2,5	-
96	324428,55	2194167,67	Картометрический, 2,5	-
97	324414,84	2194156,79	Картометрический, 2,5	-
98	324406,56	2194143,97	Картометрический, 2,5	-
99	324399,83	2194133,55	Картометрический, 2,5	-
100	324389,77	2194117,98	Картометрический, 2,5	-
101	324388,93	2194115,76	Картометрический, 2,5	-
102	324386,88	2194110,28	Картометрический, 2,5	-
103	324386,87	2194110,29	Картометрический, 2,5	-
104	324382,54	2194098,78	Картометрический, 2,5	-
105	324391,38	2193951,54	Картометрический, 2,5	-
106	324391,63	2193946,88	Картометрический, 2,5	-
107	324395,35	2193948,10	Картометрический, 2,5	-
108	324434,06	2193960,77	Картометрический, 2,5	-
109	324473,21	2193959,26	Картометрический, 2,5	-
91	324472,55	2193963,78	Картометрический, 2,5	-
Часть №4				
110	324842,64	2193875,68	Картометрический, 2,5	-
111	324830,69	2194066,05	Картометрический, 2,5	-
112	324833,04	2194072,35	Картометрический, 2,5	-
113	324828,42	2194193,63	Картометрический, 2,5	-
114	324825,98	2194256,45	Картометрический, 2,5	-
115	324800,90	2194250,92	Картометрический, 2,5	-
116	324716,44	2194268,10	Картометрический, 2,5	-
117	324687,45	2194274,00	Картометрический, 2,5	-
118	324672,06	2194261,23	Картометрический, 2,5	-
119	324664,69	2194255,11	Картометрический, 2,5	-
120	324664,69	2194255,11	Картометрический, 2,5	-
121	324612,34	2194259,45	Картометрический, 2,5	-
122	324569,12	2194266,89	Картометрический, 2,5	-
123	324551,04	2194253,85	Картометрический, 2,5	-
124	324546,48	2194250,56	Картометрический, 2,5	-
125	324515,62	2194241,56	Картометрический, 2,5	-

3. Сведения о характерных точках части (частей) границы объекта				
Обозначение характерных точек части границы	Координаты, м		Метод определения координат и средняя квадратическая погрешность положения характерной точки (M _t), м	Описание обозначения точки
	X	Y		
1	2	3	4	5
126	324485,09	2194217,37	Картометрический, 2,5	-
127	324472,14	2194207,11	Картометрический, 2,5	-
128	324461,15	2194192,14	Картометрический, 2,5	-
129	324452,33	2194180,12	Картометрический, 2,5	-
130	324451,30	2194155,45	Картометрический, 2,5	-
131	324469,26	2194063,10	Картометрический, 2,5	-
132	324470,45	2194063,27	Картометрический, 2,5	-
133	324598,46	2194081,97	Картометрический, 2,5	-
134	324600,11	2194065,36	Картометрический, 2,5	-
135	324607,06	2193995,38	Картометрический, 2,5	-
136	324607,18	2193961,68	Картометрический, 2,5	-
137	324607,59	2193850,75	Картометрический, 2,5	-
138	324607,68	2193826,25	Картометрический, 2,5	-
139	324609,84	2193827,13	Картометрический, 2,5	-
140	324616,38	2193829,81	Картометрический, 2,5	-
141	324657,04	2193846,43	Картометрический, 2,5	-
142	324684,65	2193857,72	Картометрический, 2,5	-
143	324706,99	2193866,85	Картометрический, 2,5	-
110	324842,64	2193875,68	Картометрический, 2,5	-
Часть №5				
144	325076,15	2194383,85	Картометрический, 2,5	-
145	325072,04	2194404,62	Картометрический, 2,5	-
146	325088,55	2194451,34	Картометрический, 2,5	-
147	325093,39	2194465,04	Картометрический, 2,5	-
148	325099,19	2194511,93	Картометрический, 2,5	-
149	325099,41	2194513,69	Картометрический, 2,5	-
150	325091,75	2194527,08	Картометрический, 2,5	-
151	325066,58	2194521,88	Картометрический, 2,5	-
152	325041,60	2194506,12	Картометрический, 2,5	-
153	324996,39	2194489,73	Картометрический, 2,5	-
154	324996,38	2194489,73	Картометрический, 2,5	-
155	324957,26	2194480,22	Картометрический, 2,5	-
156	324957,66	2194400,34	Картометрический, 2,5	-
157	324957,66	2194400,34	Картометрический, 2,5	-
158	324953,97	2194395,55	Картометрический, 2,5	-
159	324953,71	2194394,35	Картометрический, 2,5	-
160	324941,93	2194340,88	Картометрический, 2,5	-
161	324926,60	2194294,55	Картометрический, 2,5	-
162	324926,60	2194294,55	Картометрический, 2,5	-
163	324924,81	2194290,63	Картометрический, 2,5	-
164	324924,81	2194290,63	Картометрический, 2,5	-
165	324831,93	2194299,02	Картометрический, 2,5	-
166	324826,15	2194257,68	Картометрический, 2,5	-
167	325099,67	2194236,26	Картометрический, 2,5	-

3. Сведения о характерных точках части (частей) границы объекта				
Обозначение характерных точек части границы	Координаты, м		Метод определения координат и средняя квадратическая погрешность положения характерной точки (M _t), м	Описание обозначения точки
	X	Y		
1	2	3	4	5
168	325111,17	2194261,14	Картометрический, 2,5	-
169	325116,18	2194292,08	Картометрический, 2,5	-
170	325140,45	2194320,46	Картометрический, 2,5	-
171	325157,69	2194325,12	Картометрический, 2,5	-
172	325182,04	2194313,10	Картометрический, 2,5	-
173	325192,99	2194324,86	Картометрический, 2,5	-
174	325181,22	2194351,64	Картометрический, 2,5	-
175	325173,83	2194387,17	Картометрический, 2,5	-
176	325147,84	2194386,06	Картометрический, 2,5	-
177	325115,55	2194375,94	Картометрический, 2,5	-
144	325076,15	2194383,85	Картометрический, 2,5	-
Часть №6				
178	324416,91	2192698,09	Картометрический, 2,5	-
179	324380,82	2192675,15	Картометрический, 2,5	-
180	324381,16	2192661,08	Картометрический, 2,5	-
181	324354,03	2192624,93	Картометрический, 2,5	-
182	324280,28	2192570,18	Картометрический, 2,5	-
183	324264,28	2192568,08	Картометрический, 2,5	-
184	324261,24	2192571,44	Картометрический, 2,5	-
185	324259,88	2192586,61	Картометрический, 2,5	-
186	324307,76	2192643,48	Картометрический, 2,5	-
187	324327,76	2192654,42	Картометрический, 2,5	-
188	324359,76	2192671,93	Картометрический, 2,5	-
189	324370,56	2192674,40	Картометрический, 2,5	-
190	324376,04	2192681,37	Картометрический, 2,5	-
191	324382,14	2192685,59	Картометрический, 2,5	-
192	324384,93	2192687,52	Картометрический, 2,5	-
193	324335,68	2192756,66	Картометрический, 2,5	-
194	324101,48	2192603,72	Картометрический, 2,5	-
195	324101,33	2192603,17	Картометрический, 2,5	-
196	323975,88	2192509,74	Картометрический, 2,5	-
197	323975,03	2192508,89	Картометрический, 2,5	-
198	323945,73	2192520,51	Картометрический, 2,5	-
199	323919,34	2192530,85	Картометрический, 2,5	-
200	323900,99	2192538,14	Картометрический, 2,5	-
201	323887,66	2192561,93	Картометрический, 2,5	-
202	323884,94	2192562,45	Картометрический, 2,5	-
203	323881,44	2192559,13	Картометрический, 2,5	-
204	323881,04	2192558,94	Картометрический, 2,5	-
205	323878,65	2192557,81	Картометрический, 2,5	-
206	323872,14	2192554,75	Картометрический, 2,5	-
207	323845,32	2192565,68	Картометрический, 2,5	-
208	323834,92	2192561,57	Картометрический, 2,5	-
209	323831,27	2192556,49	Картометрический, 2,5	-

3. Сведения о характерных точках части (частей) границы объекта				
Обозначение характерных точек части границы	Координаты, м		Метод определения координат и средняя квадратическая погрешность положения характерной точки (M _t), м	Описание обозначения точки
	X	Y		
1	2	3	4	5
210	323827,26	2192550,91	Картометрический, 2,5	-
211	323826,44	2192529,32	Картометрический, 2,5	-
212	323884,99	2192434,36	Картометрический, 2,5	-
213	323885,26	2192433,99	Картометрический, 2,5	-
214	323939,44	2192359,76	Картометрический, 2,5	-
215	323967,21	2192335,03	Картометрический, 2,5	-
216	324004,43	2192319,47	Картометрический, 2,5	-
217	324042,60	2192326,45	Картометрический, 2,5	-
218	324076,80	2192345,46	Картометрический, 2,5	-
219	324124,97	2192409,99	Картометрический, 2,5	-
220	324184,76	2192476,98	Картометрический, 2,5	-
221	324184,76	2192512,44	Картометрический, 2,5	-
222	324207,91	2192545,74	Картометрический, 2,5	-
223	324208,29	2192546,28	Картометрический, 2,5	-
224	324240,99	2192557,63	Картометрический, 2,5	-
225	324254,68	2192552,58	Картометрический, 2,5	-
226	324260,10	2192550,88	Картометрический, 2,5	-
227	324277,20	2192532,45	Картометрический, 2,5	-
228	324264,41	2192516,12	Картометрический, 2,5	-
229	324275,83	2192491,79	Картометрический, 2,5	-
230	324252,79	2192467,31	Картометрический, 2,5	-
231	324249,84	2192463,66	Картометрический, 2,5	-
232	324245,00	2192454,23	Картометрический, 2,5	-
233	324236,85	2192438,35	Картометрический, 2,5	-
234	324135,33	2192372,16	Картометрический, 2,5	-
235	324084,56	2192315,49	Картометрический, 2,5	-
236	324037,94	2192274,27	Картометрический, 2,5	-
237	324049,40	2192247,49	Картометрический, 2,5	-
238	324068,17	2192211,06	Картометрический, 2,5	-
239	324069,62	2192200,94	Картометрический, 2,5	-
240	324070,10	2192197,57	Картометрический, 2,5	-
241	324070,60	2192194,03	Картометрический, 2,5	-
242	324073,25	2192175,50	Картометрический, 2,5	-
243	324109,60	2192182,19	Картометрический, 2,5	-
244	324229,10	2192305,71	Картометрический, 2,5	-
245	324318,94	2192352,28	Картометрический, 2,5	-
246	324341,30	2192381,52	Картометрический, 2,5	-
247	324349,04	2192391,65	Картометрический, 2,5	-
248	324339,76	2192428,95	Картометрический, 2,5	-
249	324338,37	2192434,68	Картометрический, 2,5	-
250	324347,94	2192527,64	Картометрический, 2,5	-
251	324371,69	2192626,96	Картометрический, 2,5	-
252	324385,86	2192649,96	Картометрический, 2,5	-
253	324418,21	2192677,08	Картометрический, 2,5	-

3. Сведения о характерных точках части (частей) границы объекта				
Обозначение характерных точек части границы	Координаты, м		Метод определения координат и средняя квадратическая погрешность положения характерной точки (Mt), м	Описание обозначения точки
	X	Y		
1	2	3	4	5
178	324416,91	2192698,09	Картометрический, 2,5	-
Часть №7				
254	323789,32	2192456,08	Картометрический, 2,5	-
255	323767,57	2192449,37	Картометрический, 2,5	-
256	323755,99	2192478,21	Картометрический, 2,5	-
257	323744,78	2192470,82	Картометрический, 2,5	-
258	323734,74	2192462,05	Картометрический, 2,5	-
259	323699,04	2192430,85	Картометрический, 2,5	-
260	323709,45	2192374,72	Картометрический, 2,5	-
261	323719,17	2192337,14	Картометрический, 2,5	-
262	323727,03	2192310,66	Картометрический, 2,5	-
263	323768,58	2192278,50	Картометрический, 2,5	-
264	323809,00	2192219,88	Картометрический, 2,5	-
265	323843,08	2192147,23	Картометрический, 2,5	-
266	323865,00	2192139,02	Картометрический, 2,5	-
267	323896,99	2192054,72	Картометрический, 2,5	-
268	323898,53	2192038,55	Картометрический, 2,5	-
269	323903,08	2191990,91	Картометрический, 2,5	-
270	323906,54	2191954,61	Картометрический, 2,5	-
271	323920,68	2191940,23	Картометрический, 2,5	-
272	323936,39	2191924,25	Картометрический, 2,5	-
273	323957,56	2191902,72	Картометрический, 2,5	-
274	324006,44	2191869,62	Картометрический, 2,5	-
275	324014,55	2191862,06	Картометрический, 2,5	-
276	323989,40	2191839,42	Картометрический, 2,5	-
277	324036,60	2191788,33	Картометрический, 2,5	-
278	324070,78	2191785,69	Картометрический, 2,5	-
279	324118,15	2191824,71	Картометрический, 2,5	-
280	324166,85	2191815,71	Картометрический, 2,5	-
281	324203,79	2191826,38	Картометрический, 2,5	-
282	324242,92	2191830,77	Картометрический, 2,5	-
283	324252,27	2191830,23	Картометрический, 2,5	-
284	324327,99	2191731,03	Картометрический, 2,5	-
285	324330,77	2191728,41	Картометрический, 2,5	-
286	324326,19	2191725,63	Картометрический, 2,5	-
287	324324,67	2191724,71	Картометрический, 2,5	-
288	324322,15	2191723,18	Картометрический, 2,5	-
289	324369,32	2191660,77	Картометрический, 2,5	-
290	324457,09	2191724,76	Картометрический, 2,5	-
291	324457,45	2191803,78	Картометрический, 2,5	-
292	324457,57	2191830,46	Картометрический, 2,5	-
293	324459,56	2191833,83	Картометрический, 2,5	-
294	324464,24	2191841,91	Картометрический, 2,5	-
295	324478,09	2191865,84	Картометрический, 2,5	-

3. Сведения о характерных точках части (частей) границы объекта				
Обозначение характерных точек части границы	Координаты, м		Метод определения координат и средняя квадратическая погрешность положения характерной точки (Mt), м	Описание обозначения точки
	X	Y		
1	2	3	4	5
296	324295,63	2191992,03	Картометрический, 2,5	-
297	324227,53	2192020,15	Картометрический, 2,5	-
298	324196,61	2192072,34	Картометрический, 2,5	-
299	324123,53	2192102,14	Картометрический, 2,5	-
300	324047,91	2192120,89	Картометрический, 2,5	-
301	324022,86	2192146,07	Картометрический, 2,5	-
302	323996,40	2192232,79	Картометрический, 2,5	-
303	323962,23	2192270,61	Картометрический, 2,5	-
304	323910,45	2192308,56	Картометрический, 2,5	-
305	323863,61	2192358,66	Картометрический, 2,5	-
306	323802,32	2192422,87	Картометрический, 2,5	-
254	323789,32	2192456,08	Картометрический, 2,5	-
Часть №8				
307	324970,85	2201469,02	Картометрический, 2,5	-
308	324943,87	2201458,72	Картометрический, 2,5	-
309	324915,97	2201448,40	Картометрический, 2,5	-
310	324901,71	2201432,84	Картометрический, 2,5	-
311	324890,32	2201405,57	Картометрический, 2,5	-
312	324883,38	2201400,28	Картометрический, 2,5	-
313	324862,57	2201384,40	Картометрический, 2,5	-
314	324831,74	2201361,76	Картометрический, 2,5	-
315	324824,96	2201356,78	Картометрический, 2,5	-
316	324800,74	2201341,99	Картометрический, 2,5	-
317	324773,78	2201329,88	Картометрический, 2,5	-
318	324756,60	2201329,65	Картометрический, 2,5	-
319	324747,51	2201311,03	Картометрический, 2,5	-
320	324749,85	2201296,06	Картометрический, 2,5	-
321	324741,90	2201276,26	Картометрический, 2,5	-
322	324741,66	2201275,65	Картометрический, 2,5	-
323	324756,16	2201252,97	Картометрический, 2,5	-
324	324734,27	2201235,60	Картометрический, 2,5	-
325	324744,94	2201221,94	Картометрический, 2,5	-
326	324764,78	2201238,62	Картометрический, 2,5	-
327	324784,62	2201207,33	Картометрический, 2,5	-
328	324805,97	2201220,90	Картометрический, 2,5	-
329	324819,46	2201226,50	Картометрический, 2,5	-
330	324857,16	2201246,89	Картометрический, 2,5	-
331	324880,45	2201263,48	Картометрический, 2,5	-
332	324919,91	2201287,51	Картометрический, 2,5	-
333	324939,65	2201299,53	Картометрический, 2,5	-
334	324953,80	2201323,22	Картометрический, 2,5	-
335	324953,69	2201331,86	Картометрический, 2,5	-
336	324953,60	2201338,59	Картометрический, 2,5	-
337	324956,01	2201361,23	Картометрический, 2,5	-

3. Сведения о характерных точках части (частей) границы объекта				
Обозначение характерных точек части границы	Координаты, м		Метод определения координат и средняя квадратическая погрешность положения характерной точки (Mt), м	Описание обозначения точки
	X	Y		
1	2	3	4	5
338	324963,81	2201386,65	Картометрический, 2,5	-
339	324985,48	2201404,35	Картометрический, 2,5	-
340	324988,40	2201406,74	Картометрический, 2,5	-
341	324998,69	2201415,14	Картометрический, 2,5	-
342	325002,46	2201419,73	Картометрический, 2,5	-
343	325022,72	2201444,39	Картометрический, 2,5	-
344	325032,91	2201454,51	Картометрический, 2,5	-
345	325049,49	2201470,97	Картометрический, 2,5	-
346	325047,00	2201476,33	Картометрический, 2,5	-
347	325041,12	2201488,94	Картометрический, 2,5	-
348	325029,34	2201490,59	Картометрический, 2,5	-
349	325003,24	2201481,21	Картометрический, 2,5	-
350	324970,85	2201469,02	Картометрический, 2,5	-
351	319799,10	2190452,03	Картометрический, 2,5	-
352	319838,46	2190440,04	Картометрический, 2,5	-
353	319865,72	2190445,87	Картометрический, 2,5	-
354	319909,32	2190436,79	Картометрический, 2,5	-
355	319933,83	2190452,74	Картометрический, 2,5	-
356	319971,74	2190477,41	Картометрический, 2,5	-
357	320010,68	2190517,81	Картометрический, 2,5	-
358	320048,49	2190541,15	Картометрический, 2,5	-
359	319985,39	2190665,22	Картометрический, 2,5	-
360	319957,99	2190651,95	Картометрический, 2,5	-
361	319910,06	2190621,75	Картометрический, 2,5	-
362	319884,50	2190600,09	Картометрический, 2,5	-
363	319837,93	2190560,61	Картометрический, 2,5	-
364	319790,91	2190520,75	Картометрический, 2,5	-
365	319766,84	2190480,99	Картометрический, 2,5	-
351	319799,10	2190452,03	Картометрический, 2,5	-
Часть №9				
366	319554,13	2191184,66	Картометрический, 2,5	-
367	319600,68	2191280,41	Картометрический, 2,5	-
368	319705,79	2191133,30	Картометрический, 2,5	-
369	319715,88	2191084,43	Картометрический, 2,5	-
370	319736,08	2191066,60	Картометрический, 2,5	-
371	319740,67	2191054,54	Картометрический, 2,5	-
372	319740,49	2191053,66	Картометрический, 2,5	-
373	319740,93	2191053,87	Картометрический, 2,5	-
374	319741,18	2191053,19	Картометрический, 2,5	-
375	319757,84	2191009,45	Картометрический, 2,5	-
376	319777,01	2190939,92	Картометрический, 2,5	-
377	319785,00	2190910,94	Картометрический, 2,5	-
378	319806,48	2190791,73	Картометрический, 2,5	-
379	319807,77	2190760,44	Картометрический, 2,5	-

3. Сведения о характерных точках части (частей) границы объекта				
Обозначение характерных точек части границы	Координаты, м		Метод определения координат и средняя квадратическая погрешность положения характерной точки (Mt), м	Описание обозначения точки
	X	Y		
1	2	3	4	5
380	319796,02	2190741,02	Картометрический, 2,5	-
381	319885,71	2190606,77	Картометрический, 2,5	-
382	319955,47	2190654,98	Картометрический, 2,5	-
383	319984,98	2190668,18	Картометрический, 2,5	-
384	320017,09	2190687,35	Картометрический, 2,5	-
385	320023,42	2190691,13	Картометрический, 2,5	-
386	320065,50	2190716,26	Картометрический, 2,5	-
387	320065,72	2190716,39	Картометрический, 2,5	-
388	320065,76	2190716,42	Картометрический, 2,5	-
389	320099,83	2190741,50	Картометрический, 2,5	-
390	320101,03	2190742,38	Картометрический, 2,5	-
391	320111,33	2190749,96	Картометрический, 2,5	-
392	320120,56	2190756,75	Картометрический, 2,5	-
393	320125,86	2190760,66	Картометрический, 2,5	-
394	320149,01	2190777,69	Картометрический, 2,5	-
395	320211,61	2190823,77	Картометрический, 2,5	-
396	320212,66	2190824,54	Картометрический, 2,5	-
397	320262,82	2190861,46	Картометрический, 2,5	-
398	320264,04	2190862,36	Картометрический, 2,5	-
399	320333,17	2190913,24	Картометрический, 2,5	-
400	320332,24	2190914,23	Картометрический, 2,5	-
401	320330,74	2190916,18	Картометрический, 2,5	-
402	320329,38	2190917,92	Картометрический, 2,5	-
403	320328,19	2190919,16	Картометрический, 2,5	-
404	320253,82	2190996,65	Картометрический, 2,5	-
405	320241,37	2191024,96	Картометрический, 2,5	-
406	320212,76	2191155,23	Картометрический, 2,5	-
407	320207,82	2191177,69	Картометрический, 2,5	-
408	320198,30	2191221,07	Картометрический, 2,5	-
409	320193,99	2191240,66	Картометрический, 2,5	-
410	320187,48	2191270,33	Картометрический, 2,5	-
411	320059,97	2191850,85	Картометрический, 2,5	-
412	320052,19	2191894,17	Картометрический, 2,5	-
413	320051,02	2191900,66	Картометрический, 2,5	-
414	320044,68	2191910,75	Картометрический, 2,5	-
415	320044,48	2191911,04	Картометрический, 2,5	-
416	320020,38	2191945,98	Картометрический, 2,5	-
417	320005,50	2191924,49	Картометрический, 2,5	-
418	319979,88	2191910,97	Картометрический, 2,5	-
419	319960,01	2191887,54	Картометрический, 2,5	-
420	319952,10	2191878,48	Картометрический, 2,5	-
421	319940,08	2191881,83	Картометрический, 2,5	-
422	319877,29	2191942,34	Картометрический, 2,5	-
423	319845,08	2191950,13	Картометрический, 2,5	-

3. Сведения о характерных точках части (частей) границы объекта				
Обозначение характерных точек части границы	Координаты, м		Метод определения координат и средняя квадратическая погрешность положения характерной точки (Mt), м	Описание обозначения точки
	X	Y		
1	2	3	4	5
424	319845,06	2191951,52	Картометрический, 2,5	-
425	319707,76	2191941,94	Картометрический, 2,5	-
426	319697,67	2191937,40	Картометрический, 2,5	-
427	319681,82	2191916,67	Картометрический, 2,5	-
428	319664,57	2191891,53	Картометрический, 2,5	-
429	319631,12	2191872,03	Картометрический, 2,5	-
430	319596,28	2191846,65	Картометрический, 2,5	-
431	319572,99	2191834,62	Картометрический, 2,5	-
432	319545,36	2191818,13	Картометрический, 2,5	-
433	319518,04	2191799,80	Картометрический, 2,5	-
434	319379,31	2191773,95	Картометрический, 2,5	-
435	319344,94	2191816,98	Картометрический, 2,5	-
436	319325,60	2191982,99	Картометрический, 2,5	-
437	319276,21	2192069,42	Картометрический, 2,5	-
438	319228,12	2192135,61	Картометрический, 2,5	-
439	319096,83	2192317,19	Картометрический, 2,5	-
440	319090,42	2192308,46	Картометрический, 2,5	-
441	319117,68	2192121,03	Картометрический, 2,5	-
442	319104,84	2192112,22	Картометрический, 2,5	-
443	318984,01	2192099,07	Картометрический, 2,5	-
444	318967,15	2192089,33	Картометрический, 2,5	-
445	318837,17	2192062,48	Картометрический, 2,5	-
446	318809,99	2192176,25	Картометрический, 2,5	-
447	318773,77	2192168,96	Картометрический, 2,5	-
448	318736,72	2192177,00	Картометрический, 2,5	-
449	318644,19	2192160,00	Картометрический, 2,5	-
450	318714,16	2191740,99	Картометрический, 2,5	-
451	318714,17	2191740,99	Картометрический, 2,5	-
452	318720,34	2191704,01	Картометрический, 2,5	-
453	318811,73	2191156,81	Картометрический, 2,5	-
454	318811,73	2191156,80	Картометрический, 2,5	-
455	318838,97	2190993,68	Картометрический, 2,5	-
456	318890,14	2190996,70	Картометрический, 2,5	-
457	318922,95	2190998,63	Картометрический, 2,5	-
458	318982,07	2191002,11	Картометрический, 2,5	-
459	319027,14	2191004,77	Картометрический, 2,5	-
460	319144,22	2191011,67	Картометрический, 2,5	-
461	319148,34	2191004,41	Картометрический, 2,5	-
462	319155,68	2191002,61	Картометрический, 2,5	-
463	319186,37	2190994,06	Картометрический, 2,5	-
464	319195,77	2190990,35	Картометрический, 2,5	-
465	319386,54	2190894,61	Картометрический, 2,5	-
466	319417,24	2190879,20	Картометрический, 2,5	-
467	319417,24	2190879,20	Картометрический, 2,5	-

3. Сведения о характерных точках части (частей) границы объекта				
Обозначение характерных точек части границы	Координаты, м		Метод определения координат и средняя квадратическая погрешность положения характерной точки (Mt), м	Описание обозначения точки
	X	Y		
1	2	3	4	5
468	319438,11	2190843,91	Картометрический, 2,5	-
469	319438,45	2190843,33	Картометрический, 2,5	-
470	319478,13	2190933,86	Картометрический, 2,5	-
471	319480,78	2190939,91	Картометрический, 2,5	-
472	319514,38	2191016,57	Картометрический, 2,5	-
473	319509,89	2191027,26	Картометрический, 2,5	-
366	319554,13	2191184,66	Картометрический, 2,5	-
474	319505,46	2191384,78	Картометрический, 2,5	-
475	319609,44	2191385,65	Картометрический, 2,5	-
476	319609,46	2191310,98	Картометрический, 2,5	-
477	319506,34	2191313,13	Картометрический, 2,5	-
478	319506,33	2191313,48	Картометрический, 2,5	-
474	319505,46	2191384,78	Картометрический, 2,5	-
479	319351,32	2191682,42	Картометрический, 2,5	-
480	319448,54	2191700,23	Картометрический, 2,5	-
481	319495,98	2191532,67	Картометрический, 2,5	-
482	319373,03	2191513,39	Картометрический, 2,5	-
483	319356,41	2191642,76	Картометрический, 2,5	-
479	319351,32	2191682,42	Картометрический, 2,5	-
Часть №10				
484	320369,74	2190295,65	Картометрический, 2,5	-
485	320368,11	2190300,20	Картометрический, 2,5	-
486	320369,02	2190317,95	Картометрический, 2,5	-
487	320345,51	2190374,81	Картометрический, 2,5	-
488	320344,35	2190383,63	Картометрический, 2,5	-
489	320341,68	2190404,00	Картометрический, 2,5	-
490	320340,75	2190411,04	Картометрический, 2,5	-
491	320279,84	2190410,17	Картометрический, 2,5	-
492	320278,59	2190410,16	Картометрический, 2,5	-
493	320205,37	2190409,11	Картометрический, 2,5	-
494	320188,97	2190408,85	Картометрический, 2,5	-
495	320155,55	2190426,71	Картометрический, 2,5	-
496	320145,57	2190432,05	Картометрический, 2,5	-
497	320128,33	2190441,97	Картометрический, 2,5	-
498	320126,29	2190442,92	Картометрический, 2,5	-
499	320122,28	2190440,47	Картометрический, 2,5	-
500	320113,39	2190435,34	Картометрический, 2,5	-
501	320117,61	2190432,79	Картометрический, 2,5	-
502	320141,29	2190422,99	Картометрический, 2,5	-
503	320191,61	2190396,06	Картометрический, 2,5	-
504	320205,62	2190388,60	Картометрический, 2,5	-
505	320208,50	2190385,33	Картометрический, 2,5	-

3. Сведения о характерных точках части (частей) границы объекта				
Обозначение характерных точек части границы	Координаты, м		Метод определения координат и средняя квадратическая погрешность положения характерной точки (Mt), м	Описание обозначения точки
	X	Y		
1	2	3	4	5
506	320209,13	2190384,65	Картометрический, 2,5	-
507	320210,48	2190368,52	Картометрический, 2,5	-
508	320195,55	2190366,79	Картометрический, 2,5	-
509	320182,25	2190365,30	Картометрический, 2,5	-
510	320168,98	2190363,77	Картометрический, 2,5	-
511	320168,57	2190363,72	Картометрический, 2,5	-
512	320127,68	2190359,05	Картометрический, 2,5	-
513	320115,58	2190357,65	Картометрический, 2,5	-
514	320118,88	2190331,42	Картометрический, 2,5	-
515	320123,94	2190290,73	Картометрический, 2,5	-
516	320139,43	2190166,04	Картометрический, 2,5	-
517	320098,34	2190162,47	Картометрический, 2,5	-
518	320098,34	2190162,46	Картометрический, 2,5	-
519	320104,93	2190089,39	Картометрический, 2,5	-
520	320155,95	2190101,13	Картометрический, 2,5	-
521	320196,37	2190110,60	Картометрический, 2,5	-
522	320196,39	2190110,61	Картометрический, 2,5	-
523	320244,52	2190121,89	Картометрический, 2,5	-
524	320247,09	2190122,49	Картометрический, 2,5	-
525	320248,39	2190122,80	Картометрический, 2,5	-
526	320352,44	2190147,19	Картометрический, 2,5	-
527	320347,32	2190225,83	Картометрический, 2,5	-
528	320347,32	2190225,86	Картометрический, 2,5	-
529	320347,32	2190225,87	Картометрический, 2,5	-
530	320365,33	2190231,52	Картометрический, 2,5	-
531	320373,68	2190252,06	Картометрический, 2,5	-
532	320374,29	2190282,90	Картометрический, 2,5	-
484	320369,74	2190295,65	Картометрический, 2,5	-
533	320161,01	2190332,76	Картометрический, 2,5	-
534	320158,75	2190344,53	Картометрический, 2,5	-
535	320159,75	2190344,63	Картометрический, 2,5	-
536	320164,28	2190345,06	Картометрический, 2,5	-
537	320166,57	2190345,28	Картометрический, 2,5	-
538	320168,41	2190345,52	Картометрический, 2,5	-
539	320171,82	2190345,88	Картометрический, 2,5	-
540	320173,48	2190335,50	Картометрический, 2,5	-
541	320170,38	2190334,82	Картометрический, 2,5	-
533	320161,01	2190332,76	Картометрический, 2,5	-
Часть №11				
542	320440,86	2190697,27	Картометрический, 2,5	-
543	320380,37	2190747,07	Картометрический, 2,5	-
544	320378,59	2190766,79	Картометрический, 2,5	-
545	320388,28	2190796,34	Картометрический, 2,5	-

3. Сведения о характерных точках части (частей) границы объекта				
Обозначение характерных точек части границы	Координаты, м		Метод определения координат и средняя квадратическая погрешность положения характерной точки (M _t), м	Описание обозначения точки
	X	Y		
1	2	3	4	5
546	320396,70	2190822,04	Картометрический, 2,5	-
547	320396,96	2190822,83	Картометрический, 2,5	-
548	320393,19	2190837,39	Картометрический, 2,5	-
549	320377,29	2190852,36	Картометрический, 2,5	-
550	320371,76	2190857,56	Картометрический, 2,5	-
551	320351,24	2190876,87	Картометрический, 2,5	-
552	320351,20	2190876,91	Картометрический, 2,5	-
553	320351,10	2190877,00	Картометрический, 2,5	-
554	320351,09	2190877,01	Картометрический, 2,5	-
555	320347,14	2190880,73	Картометрический, 2,5	-
556	320344,64	2190883,09	Картометрический, 2,5	-
557	320344,63	2190883,09	Картометрический, 2,5	-
558	320318,77	2190850,98	Картометрический, 2,5	-
559	320318,81	2190840,33	Картометрический, 2,5	-
560	320318,85	2190828,72	Картометрический, 2,5	-
561	320318,89	2190818,24	Картометрический, 2,5	-
562	320291,85	2190786,14	Картометрический, 2,5	-
563	320291,56	2190785,85	Картометрический, 2,5	-
564	320291,03	2190785,34	Картометрический, 2,5	-
565	320285,28	2190779,73	Картометрический, 2,5	-
566	320284,05	2190778,53	Картометрический, 2,5	-
567	320280,17	2190774,75	Картометрический, 2,5	-
568	320267,18	2190762,08	Картометрический, 2,5	-
569	320266,73	2190761,64	Картометрический, 2,5	-
570	320266,51	2190761,38	Картометрический, 2,5	-
571	320266,42	2190761,28	Картометрический, 2,5	-
572	320266,33	2190761,16	Картометрический, 2,5	-
573	320263,62	2190757,96	Картометрический, 2,5	-
574	320261,82	2190755,84	Картометрический, 2,5	-
575	320252,74	2190745,11	Картометрический, 2,5	-
576	320241,81	2190732,20	Картометрический, 2,5	-
577	320260,85	2190715,72	Картометрический, 2,5	-
578	320345,86	2190642,17	Картометрический, 2,5	-
579	320400,87	2190625,74	Картометрический, 2,5	-
580	320436,41	2190576,57	Картометрический, 2,5	-
581	320471,94	2190547,94	Картометрический, 2,5	-
582	320499,92	2190512,92	Картометрический, 2,5	-
583	320536,85	2190512,24	Картометрический, 2,5	-
584	320638,27	2190632,79	Картометрический, 2,5	-
585	320614,18	2190644,67	Картометрический, 2,5	-
586	320512,73	2190656,01	Картометрический, 2,5	-
587	320450,26	2190689,53	Картометрический, 2,5	-
542	320440,86	2190697,27	Картометрический, 2,5	-

Часть №12

3. Сведения о характерных точках части (частей) границы объекта				
Обозначение характерных точек части границы	Координаты, м		Метод определения координат и средняя квадратическая погрешность положения характерной точки (M _t), м	Описание обозначения точки
	X	Y		
1	2	3	4	5
588	315558,75	2187627,93	Картометрический, 2,5	-
589	315555,20	2187629,41	Картометрический, 2,5	-
590	315555,32	2187629,50	Картометрический, 2,5	-
591	315549,19	2187631,61	Картометрический, 2,5	-
592	315549,19	2187631,60	Картометрический, 2,5	-
593	315534,06	2187636,80	Картометрический, 2,5	-
594	315533,44	2187637,02	Картометрический, 2,5	-
595	315520,58	2187638,66	Картометрический, 2,5	-
596	315498,13	2187641,53	Картометрический, 2,5	-
597	315480,76	2187639,09	Картометрический, 2,5	-
598	315471,85	2187637,84	Картометрический, 2,5	-
599	315463,89	2187635,04	Картометрический, 2,5	-
600	315446,83	2187629,05	Картометрический, 2,5	-
601	315429,25	2187624,63	Картометрический, 2,5	-
602	315392,14	2187607,71	Картометрический, 2,5	-
603	315388,08	2187605,83	Картометрический, 2,5	-
604	315388,04	2187605,84	Картометрический, 2,5	-
605	315387,84	2187605,75	Картометрический, 2,5	-
606	315380,26	2187602,30	Картометрический, 2,5	-
607	315363,81	2187598,66	Картометрический, 2,5	-
608	315354,53	2187594,23	Картометрический, 2,5	-
609	315335,83	2187590,00	Картометрический, 2,5	-
610	315324,70	2187585,10	Картометрический, 2,5	-
611	315320,29	2187572,17	Картометрический, 2,5	-
612	315320,52	2187557,76	Картометрический, 2,5	-
613	315322,90	2187541,53	Картометрический, 2,5	-
614	315328,60	2187511,21	Картометрический, 2,5	-
615	315336,29	2187500,07	Картометрический, 2,5	-
616	315349,95	2187493,04	Картометрический, 2,5	-
617	315369,58	2187487,47	Картометрический, 2,5	-
618	315380,06	2187482,40	Картометрический, 2,5	-
619	315390,01	2187479,50	Картометрический, 2,5	-
620	315396,89	2187474,68	Картометрический, 2,5	-
621	315397,85	2187468,08	Картометрический, 2,5	-
622	315391,48	2187460,08	Картометрический, 2,5	-
623	315390,01	2187442,95	Картометрический, 2,5	-
624	315392,79	2187434,95	Картометрический, 2,5	-
625	315396,21	2187430,05	Картометрический, 2,5	-
626	315403,88	2187424,02	Картометрический, 2,5	-
627	315416,08	2187423,22	Картометрический, 2,5	-
628	315428,52	2187428,10	Картометрический, 2,5	-
629	315491,11	2187468,71	Картометрический, 2,5	-
630	315506,63	2187478,79	Картометрический, 2,5	-
631	315534,06	2187477,95	Картометрический, 2,5	-

3. Сведения о характерных точках части (частей) границы объекта				
Обозначение характерных точек части границы	Координаты, м		Метод определения координат и средняя квадратическая погрешность положения характерной точки (Mt), м	Описание обозначения точки
	X	Y		
1	2	3	4	5
632	315548,75	2187475,33	Картометрический, 2,5	-
633	315562,21	2187470,96	Картометрический, 2,5	-
634	315579,52	2187469,03	Картометрический, 2,5	-
635	315591,94	2187470,08	Картометрический, 2,5	-
636	315601,03	2187476,90	Картометрический, 2,5	-
637	315609,07	2187485,99	Картометрический, 2,5	-
638	315616,73	2187497,71	Картометрический, 2,5	-
639	315623,76	2187519,17	Картометрический, 2,5	-
640	315626,86	2187544,17	Картометрический, 2,5	-
641	315625,07	2187570,49	Картометрический, 2,5	-
642	315615,46	2187592,95	Картометрический, 2,5	-
643	315603,10	2187602,57	Картометрический, 2,5	-
644	315595,82	2187608,24	Картометрический, 2,5	-
645	315584,49	2187614,35	Картометрический, 2,5	-
646	315559,82	2187627,65	Картометрический, 2,5	-
647	315558,80	2187628,08	Картометрический, 2,5	-
648	315558,76	2187627,96	Картометрический, 2,5	-
588	315558,75	2187627,93	Картометрический, 2,5	-
Часть №13				
649	327185,86	2179588,71	Картометрический, 2,5	-
650	327183,68	2179607,95	Картометрический, 2,5	-
651	327187,45	2179613,78	Картометрический, 2,5	-
652	327200,94	2179613,96	Картометрический, 2,5	-
653	327216,12	2179631,50	Картометрический, 2,5	-
654	327215,99	2179641,13	Картометрический, 2,5	-
655	327204,13	2179664,10	Картометрический, 2,5	-
656	327170,51	2179729,16	Картометрический, 2,5	-
657	327137,12	2179776,89	Картометрический, 2,5	-
658	327099,55	2179849,61	Картометрический, 2,5	-
659	327070,01	2179897,38	Картометрический, 2,5	-
660	327039,89	2179989,47	Картометрический, 2,5	-
661	327043,41	2180014,57	Картометрический, 2,5	-
662	327045,82	2180112,96	Картометрический, 2,5	-
663	327045,91	2180116,72	Картометрический, 2,5	-
664	327049,10	2180166,86	Картометрический, 2,5	-
665	327047,64	2180194,24	Картометрический, 2,5	-
666	327046,53	2180214,99	Картометрический, 2,5	-
667	327034,46	2180253,37	Картометрический, 2,5	-
668	327039,88	2180286,36	Картометрический, 2,5	-
669	327017,08	2180343,50	Картометрический, 2,5	-
670	326989,02	2180364,68	Картометрический, 2,5	-
671	326986,72	2180366,42	Картометрический, 2,5	-
672	326930,62	2180383,01	Картометрический, 2,5	-
673	326901,60	2180392,26	Картометрический, 2,5	-

3. Сведения о характерных точках части (частей) границы объекта				
Обозначение характерных точек части границы	Координаты, м		Метод определения координат и средняя квадратическая погрешность положения характерной точки (M _t), м	Описание обозначения точки
	X	Y		
1	2	3	4	5
674	326876,48	2180397,71	Картометрический, 2,5	-
675	326845,71	2180393,45	Картометрический, 2,5	-
676	326812,73	2180410,35	Картометрический, 2,5	-
677	326789,43	2180423,53	Картометрический, 2,5	-
678	326773,99	2180425,25	Картометрический, 2,5	-
679	326762,33	2180432,80	Картометрический, 2,5	-
680	326735,21	2180444,00	Картометрический, 2,5	-
681	326721,75	2180441,90	Картометрический, 2,5	-
682	326708,34	2180435,94	Картометрический, 2,5	-
683	326700,89	2180416,57	Картометрический, 2,5	-
684	326677,72	2180420,12	Картометрический, 2,5	-
685	326658,74	2180398,67	Картометрический, 2,5	-
686	326649,31	2180383,13	Картометрический, 2,5	-
687	326666,90	2180364,10	Картометрический, 2,5	-
688	326705,87	2180331,86	Картометрический, 2,5	-
689	326746,86	2180291,94	Картометрический, 2,5	-
690	326776,47	2180238,39	Картометрический, 2,5	-
691	326784,77	2180194,18	Картометрический, 2,5	-
692	326779,80	2180132,46	Картометрический, 2,5	-
693	326776,36	2180101,58	Картометрический, 2,5	-
694	326776,39	2180099,67	Картометрический, 2,5	-
695	326776,87	2180063,05	Картометрический, 2,5	-
696	326776,82	2180059,39	Картометрический, 2,5	-
697	326775,89	2179991,75	Картометрический, 2,5	-
698	326772,59	2179980,03	Картометрический, 2,5	-
699	326761,17	2179939,53	Картометрический, 2,5	-
700	326750,15	2179898,92	Картометрический, 2,5	-
701	326750,79	2179850,38	Картометрический, 2,5	-
702	326750,81	2179848,83	Картометрический, 2,5	-
703	326763,08	2179795,05	Картометрический, 2,5	-
704	326763,03	2179793,33	Картометрический, 2,5	-
705	326762,56	2179779,32	Картометрический, 2,5	-
706	326760,33	2179712,16	Картометрический, 2,5	-
707	326759,89	2179709,71	Картометрический, 2,5	-
708	326749,56	2179652,29	Картометрический, 2,5	-
709	326750,99	2179624,65	Картометрический, 2,5	-
710	326754,75	2179552,16	Картометрический, 2,5	-
711	326775,82	2179415,64	Картометрический, 2,5	-
712	326789,92	2179369,58	Картометрический, 2,5	-
713	326819,53	2179316,03	Картометрический, 2,5	-
714	326844,89	2179293,24	Картометрический, 2,5	-
715	326845,03	2179293,21	Картометрический, 2,5	-
716	326845,56	2179293,09	Картометрический, 2,5	-
717	326850,49	2179291,99	Картометрический, 2,5	-

3. Сведения о характерных точках части (частей) границы объекта				
Обозначение характерных точек части границы	Координаты, м		Метод определения координат и средняя квадратическая погрешность положения характерной точки (Mt), м	Описание обозначения точки
	X	Y		
1	2	3	4	5
718	326906,57	2179279,49	Картометрический, 2,5	-
719	326918,32	2179276,87	Картометрический, 2,5	-
720	326920,79	2179278,04	Картометрический, 2,5	-
721	326922,67	2179278,92	Картометрический, 2,5	-
722	326936,87	2179285,60	Картометрический, 2,5	-
723	326938,44	2179286,34	Картометрический, 2,5	-
724	326939,38	2179286,79	Картометрический, 2,5	-
725	326990,81	2179331,79	Картометрический, 2,5	-
726	327074,35	2179425,38	Картометрический, 2,5	-
727	327030,92	2179503,80	Картометрический, 2,5	-
728	327030,90	2179505,43	Картометрический, 2,5	-
729	327030,71	2179519,21	Картометрический, 2,5	-
730	327040,35	2179519,34	Картометрический, 2,5	-
731	327050,00	2179517,54	Картометрический, 2,5	-
732	327083,65	2179450,55	Картометрический, 2,5	-
733	327085,68	2179442,87	Картометрический, 2,5	-
734	327099,19	2179441,12	Картометрический, 2,5	-
735	327145,24	2179455,22	Картометрический, 2,5	-
736	327202,63	2179486,81	Картометрический, 2,5	-
737	327229,32	2179508,36	Картометрический, 2,5	-
738	327229,14	2179521,85	Картометрический, 2,5	-
739	327215,19	2179556,34	Картометрический, 2,5	-
649	327185,86	2179588,71	Картометрический, 2,5	-
Часть №14				
740	322573,16	2169136,32	Картометрический, 2,5	-
741	322633,60	2169126,65	Картометрический, 2,5	-
742	322666,34	2169130,42	Картометрический, 2,5	-
743	322665,69	2169241,45	Картометрический, 2,5	-
744	322677,73	2169259,76	Картометрический, 2,5	-
745	322689,13	2169254,03	Картометрический, 2,5	-
746	322685,23	2169242,79	Картометрический, 2,5	-
747	322686,31	2169235,86	Картометрический, 2,5	-
748	322707,37	2169219,27	Картометрический, 2,5	-
749	322732,17	2169219,60	Картометрический, 2,5	-
750	322750,10	2169214,87	Картометрический, 2,5	-
751	322749,48	2169187,08	Картометрический, 2,5	-
752	322769,39	2169182,38	Картометрический, 2,5	-
753	322796,38	2169166,86	Картометрический, 2,5	-
754	322806,49	2169153,10	Картометрический, 2,5	-
755	322802,11	2169109,38	Картометрический, 2,5	-
756	322846,86	2169027,61	Картометрический, 2,5	-
757	322875,55	2169033,95	Картометрический, 2,5	-
758	322914,45	2169018,58	Картометрический, 2,5	-
759	322931,27	2169022,78	Картометрический, 2,5	-

3. Сведения о характерных точках части (частей) границы объекта				
Обозначение характерных точек части границы	Координаты, м		Метод определения координат и средняя квадратическая погрешность положения характерной точки (Mt), м	Описание обозначения точки
	X	Y		
1	2	3	4	5
760	322906,68	2169081,00	Картометрический, 2,5	-
761	322915,39	2169097,98	Картометрический, 2,5	-
762	322927,29	2169098,14	Картометрический, 2,5	-
763	322950,59	2169062,73	Картометрический, 2,5	-
764	322964,71	2169073,54	Картометрический, 2,5	-
765	323001,25	2169058,44	Картометрический, 2,5	-
766	322999,52	2169039,56	Картометрический, 2,5	-
767	323008,67	2169022,81	Картометрический, 2,5	-
768	323041,47	2169019,28	Картометрический, 2,5	-
769	323057,29	2169023,46	Картометрический, 2,5	-
770	323061,14	2169032,44	Картометрический, 2,5	-
771	323062,52	2169077,72	Картометрический, 2,5	-
772	323062,52	2169078,10	Картометрический, 2,5	-
773	323055,92	2169094,89	Картометрический, 2,5	-
774	323095,72	2169087,24	Картометрический, 2,5	-
775	323120,14	2169220,48	Картометрический, 2,5	-
776	323188,91	2169207,87	Картометрический, 2,5	-
777	323181,30	2169264,99	Картометрический, 2,5	-
778	323128,88	2169338,25	Картометрический, 2,5	-
779	323109,32	2169352,40	Картометрический, 2,5	-
780	323062,69	2169386,12	Картометрический, 2,5	-
781	322974,45	2169394,90	Картометрический, 2,5	-
782	322882,07	2169404,10	Картометрический, 2,5	-
783	322804,72	2169430,60	Картометрический, 2,5	-
784	322789,95	2169423,50	Картометрический, 2,5	-
785	322779,19	2169381,95	Картометрический, 2,5	-
786	322661,99	2169393,97	Картометрический, 2,5	-
787	322609,79	2169416,92	Картометрический, 2,5	-
788	322564,19	2169417,72	Картометрический, 2,5	-
789	322483,91	2169446,61	Картометрический, 2,5	-
790	321726,48	2169719,16	Картометрический, 2,5	-
791	321626,32	2169603,81	Картометрический, 2,5	-
792	321617,57	2169599,44	Картометрический, 2,5	-
793	321588,56	2169565,82	Картометрический, 2,5	-
794	321604,68	2169547,84	Картометрический, 2,5	-
795	321763,81	2169492,64	Картометрический, 2,5	-
796	321843,53	2169452,95	Картометрический, 2,5	-
797	321996,03	2169391,46	Картометрический, 2,5	-
798	322015,69	2169359,75	Картометрический, 2,5	-
799	322063,80	2169357,84	Картометрический, 2,5	-
800	322280,80	2169276,95	Картометрический, 2,5	-
801	322324,73	2169274,49	Картометрический, 2,5	-
802	322339,30	2169273,68	Картометрический, 2,5	-
803	322493,73	2169242,26	Картометрический, 2,5	-

3. Сведения о характерных точках части (частей) границы объекта				
Обозначение характерных точек части границы	Координаты, м		Метод определения координат и средняя квадратическая погрешность положения характерной точки (Mt), м	Описание обозначения точки
	X	Y		
1	2	3	4	5
804	322495,63	2169224,49	Картометрический, 2,5	-
805	322519,94	2169197,98	Картометрический, 2,5	-
806	322550,00	2169190,60	Картометрический, 2,5	-
807	322558,72	2169157,53	Картометрический, 2,5	-
740	322573,16	2169136,32	Картометрический, 2,5	-
Часть №15				
808	323563,78	2171226,54	Картометрический, 2,5	-
809	323540,12	2171293,66	Картометрический, 2,5	-
810	323540,51	2171293,53	Картометрический, 2,5	-
811	323517,41	2171300,91	Картометрический, 2,5	-
812	323514,35	2171301,89	Картометрический, 2,5	-
813	323487,57	2171315,01	Картометрический, 2,5	-
814	323416,50	2171325,12	Картометрический, 2,5	-
815	323286,64	2171327,02	Картометрический, 2,5	-
816	323282,11	2171327,51	Картометрический, 2,5	-
817	323185,50	2171337,95	Картометрический, 2,5	-
818	323140,12	2171335,76	Картометрический, 2,5	-
819	323093,10	2171341,22	Картометрический, 2,5	-
820	323076,95	2171322,08	Картометрический, 2,5	-
821	323077,62	2171300,73	Картометрический, 2,5	-
822	323078,82	2171262,22	Картометрический, 2,5	-
823	323107,23	2171234,07	Картометрический, 2,5	-
824	323174,46	2171218,22	Картометрический, 2,5	-
825	323214,93	2171227,52	Картометрический, 2,5	-
826	323277,25	2171257,59	Картометрический, 2,5	-
827	323278,38	2171258,14	Картометрический, 2,5	-
828	323322,13	2171264,16	Картометрический, 2,5	-
829	323361,34	2171258,10	Картометрический, 2,5	-
830	323405,48	2171196,40	Картометрический, 2,5	-
831	323436,00	2171113,28	Картометрический, 2,5	-
832	323466,00	2171127,00	Картометрический, 2,5	-
833	323491,84	2171105,97	Картометрический, 2,5	-
834	323646,87	2170979,82	Картометрический, 2,5	-
835	323646,56	2170982,89	Картометрический, 2,5	-
836	323614,80	2171076,08	Картометрический, 2,5	-
837	323596,06	2171130,22	Картометрический, 2,5	-
808	323563,78	2171226,54	Картометрический, 2,5	-
Часть №16				
838	323779,85	2170685,12	Картометрический, 2,5	-
839	323768,33	2170728,81	Картометрический, 2,5	-
840	323745,72	2170782,44	Картометрический, 2,5	-
841	323730,40	2170850,05	Картометрический, 2,5	-
842	323713,78	2171027,00	Картометрический, 2,5	-
843	323730,95	2171097,74	Картометрический, 2,5	-

3. Сведения о характерных точках части (частей) границы объекта				
Обозначение характерных точек части границы	Координаты, м		Метод определения координат и средняя квадратическая погрешность положения характерной точки (M _t), м	Описание обозначения точки
	X	Y		
1	2	3	4	5
844	323728,69	2171151,83	Картометрический, 2,5	-
845	323720,40	2171194,83	Картометрический, 2,5	-
846	323686,73	2171268,41	Картометрический, 2,5	-
847	323608,58	2171291,91	Картометрический, 2,5	-
848	323600,89	2171292,84	Картометрический, 2,5	-
849	323547,64	2171299,29	Картометрический, 2,5	-
850	323549,21	2171294,21	Картометрический, 2,5	-
851	323568,99	2171236,95	Картометрический, 2,5	-
852	323594,50	2171160,42	Картометрический, 2,5	-
853	323613,76	2171102,11	Картометрический, 2,5	-
854	323630,42	2171054,74	Картометрический, 2,5	-
855	323647,60	2171004,24	Картометрический, 2,5	-
856	323655,31	2170980,94	Картометрический, 2,5	-
857	323655,43	2170980,97	Картометрический, 2,5	-
858	323702,42	2170842,30	Картометрический, 2,5	-
858	323702,42	2170842,30	Картометрический, 2,5	-
859	323702,30	2170842,26	Картометрический, 2,5	-
860	323712,67	2170811,62	Картометрический, 2,5	-
861	323729,33	2170762,68	Картометрический, 2,5	-
862	323730,90	2170756,43	Картометрический, 2,5	-
863	323735,99	2170734,02	Картометрический, 2,5	-
864	323736,10	2170734,05	Картометрический, 2,5	-
865	323747,03	2170685,63	Картометрический, 2,5	-
866	323763,69	2170612,75	Картометрический, 2,5	-
867	323767,34	2170527,37	Картометрический, 2,5	-
868	323772,02	2170365,98	Картометрический, 2,5	-
869	323777,75	2170206,16	Картометрический, 2,5	-
870	323777,28	2170204,54	Картометрический, 2,5	-
871	323781,91	2170048,94	Картометрический, 2,5	-
872	323782,26	2170038,32	Картометрический, 2,5	-
873	323782,40	2170038,33	Картометрический, 2,5	-
874	323792,23	2169726,73	Картометрический, 2,5	-
875	323813,93	2169692,75	Картометрический, 2,5	-
876	323829,04	2169625,38	Картометрический, 2,5	-
877	323883,42	2169616,24	Картометрический, 2,5	-
878	323897,88	2169507,92	Картометрический, 2,5	-
879	323903,88	2169434,09	Картометрический, 2,5	-
880	323918,22	2169433,39	Картометрический, 2,5	-
881	323947,10	2169453,85	Картометрический, 2,5	-
882	323953,48	2169510,24	Картометрический, 2,5	-
883	323974,54	2169600,99	Картометрический, 2,5	-
884	323994,57	2169746,16	Картометрический, 2,5	-
885	323995,98	2169898,38	Картометрический, 2,5	-

3. Сведения о характерных точках части (частей) границы объекта				
Обозначение характерных точек части границы	Координаты, м		Метод определения координат и средняя квадратическая погрешность положения характерной точки (Mt), м	Описание обозначения точки
	X	Y		
1	2	3	4	5
886	323980,66	2170008,99	Картометрический, 2,5	-
887	323956,31	2170112,90	Картометрический, 2,5	-
888	323956,30	2170112,90	Картометрический, 2,5	-
889	323914,56	2170291,02	Картометрический, 2,5	-
890	323913,80	2170294,25	Картометрический, 2,5	-
891	323907,63	2170320,59	Картометрический, 2,5	-
892	323863,59	2170460,21	Картометрический, 2,5	-
893	323813,02	2170535,56	Картометрический, 2,5	-
838	323779,85	2170685,12	Картометрический, 2,5	-
Часть №17				
894	325042,82	2173017,73	Картометрический, 2,5	-
895	325042,24	2173022,64	Картометрический, 2,5	-
896	325044,46	2173035,76	Картометрический, 2,5	-
897	325043,21	2173037,49	Картометрический, 2,5	-
898	325036,32	2173047,04	Картометрический, 2,5	-
899	325034,89	2173049,03	Картометрический, 2,5	-
900	325022,06	2173048,73	Картометрический, 2,5	-
901	325011,28	2173036,05	Картометрический, 2,5	-
902	324994,89	2173002,88	Картометрический, 2,5	-
903	324976,56	2172945,68	Картометрический, 2,5	-
904	324946,37	2172882,23	Картометрический, 2,5	-
905	324927,19	2172811,53	Картометрический, 2,5	-
906	324913,02	2172781,30	Картометрический, 2,5	-
907	324900,41	2172757,55	Картометрический, 2,5	-
908	324896,79	2172750,71	Картометрический, 2,5	-
909	324850,37	2172663,25	Картометрический, 2,5	-
910	324842,08	2172650,83	Картометрический, 2,5	-
911	324840,21	2172648,02	Картометрический, 2,5	-
912	324834,13	2172634,84	Картометрический, 2,5	-
913	324833,56	2172633,62	Картометрический, 2,5	-
914	324826,40	2172618,09	Картометрический, 2,5	-
915	324826,23	2172616,90	Картометрический, 2,5	-
916	324825,14	2172609,10	Картометрический, 2,5	-
917	324850,33	2172585,96	Картометрический, 2,5	-
918	324812,93	2172522,54	Картометрический, 2,5	-
919	324781,64	2172459,13	Картометрический, 2,5	-
920	324738,04	2172450,35	Картометрический, 2,5	-
921	324707,43	2172459,78	Картометрический, 2,5	-
922	324687,60	2172480,28	Картометрический, 2,5	-
923	324669,53	2172482,39	Картометрический, 2,5	-
924	324656,35	2172473,77	Картометрический, 2,5	-
925	324653,48	2172458,15	Картометрический, 2,5	-
926	324659,67	2172439,18	Картометрический, 2,5	-
927	324660,41	2172436,91	Картометрический, 2,5	-

3. Сведения о характерных точках части (частей) границы объекта				
Обозначение характерных точек части границы	Координаты, м		Метод определения координат и средняя квадратическая погрешность положения характерной точки (M _t), м	Описание обозначения точки
	X	Y		
1	2	3	4	5
928	324662,82	2172429,51	Картометрический, 2,5	-
929	324643,92	2172399,57	Картометрический, 2,5	-
930	324642,69	2172395,59	Картометрический, 2,5	-
931	324632,20	2172397,46	Картометрический, 2,5	-
932	324613,00	2172407,22	Картометрический, 2,5	-
933	324571,54	2172448,22	Картометрический, 2,5	-
934	324538,03	2172470,67	Картометрический, 2,5	-
935	324500,10	2172452,93	Картометрический, 2,5	-
936	324483,48	2172426,08	Картометрический, 2,5	-
937	324489,81	2172406,88	Картометрический, 2,5	-
938	324527,52	2172350,91	Картометрический, 2,5	-
939	324536,45	2172329,28	Картометрический, 2,5	-
940	324535,29	2172301,78	Картометрический, 2,5	-
941	324525,83	2172281,44	Картометрический, 2,5	-
942	324525,02	2172273,29	Картометрический, 2,5	-
943	324524,19	2172265,01	Картометрический, 2,5	-
944	324525,23	2172261,63	Картометрический, 2,5	-
945	324527,93	2172252,80	Картометрический, 2,5	-
946	324551,99	2172224,01	Картометрический, 2,5	-
947	324567,27	2172210,34	Картометрический, 2,5	-
948	324583,87	2172208,39	Картометрический, 2,5	-
949	324598,36	2172213,43	Картометрический, 2,5	-
950	324617,47	2172233,60	Картометрический, 2,5	-
951	324666,39	2172285,22	Картометрический, 2,5	-
952	324669,95	2172288,98	Картометрический, 2,5	-
953	324673,61	2172292,84	Картометрический, 2,5	-
954	324676,87	2172305,86	Картометрический, 2,5	-
955	324671,69	2172331,40	Картометрический, 2,5	-
956	324684,23	2172344,91	Картометрический, 2,5	-
957	324717,59	2172345,72	Картометрический, 2,5	-
958	324734,52	2172353,05	Картометрический, 2,5	-
959	324761,55	2172377,13	Картометрический, 2,5	-
960	324786,45	2172412,34	Картометрический, 2,5	-
961	324785,03	2172426,43	Картометрический, 2,5	-
962	324774,95	2172435,21	Картометрический, 2,5	-
963	324790,62	2172462,91	Картометрический, 2,5	-
964	324811,09	2172452,73	Картометрический, 2,5	-
965	324864,47	2172535,82	Картометрический, 2,5	-
966	324895,10	2172556,87	Картометрический, 2,5	-
967	324928,64	2172592,45	Картометрический, 2,5	-
968	324957,22	2172627,94	Картометрический, 2,5	-
969	324984,41	2172636,39	Картометрический, 2,5	-
970	325027,45	2172704,27	Картометрический, 2,5	-
971	325087,47	2172774,49	Картометрический, 2,5	-

3. Сведения о характерных точках части (частей) границы объекта				
Обозначение характерных точек части границы	Координаты, м		Метод определения координат и средняя квадратическая погрешность положения характерной точки (M _t), м	Описание обозначения точки
	X	Y		
1	2	3	4	5
972	325089,47	2172776,83	Картометрический, 2,5	-
973	325117,91	2172810,11	Картометрический, 2,5	-
974	325141,01	2172850,33	Картометрический, 2,5	-
975	325137,55	2172872,02	Картометрический, 2,5	-
976	325078,03	2172922,60	Картометрический, 2,5	-
977	325076,02	2172938,51	Картометрический, 2,5	-
978	325074,83	2172947,89	Картометрический, 2,5	-
979	325073,73	2172956,59	Картометрический, 2,5	-
980	325066,22	2172958,51	Картометрический, 2,5	-
981	325052,82	2172981,36	Картометрический, 2,5	-
982	325043,19	2173014,63	Картометрический, 2,5	-
894	325042,82	2173017,73	Картометрический, 2,5	-
Часть №18				
983	326484,83	2175512,40	Картометрический, 2,5	-
984	326447,00	2175550,80	Картометрический, 2,5	-
985	326433,47	2175553,80	Картометрический, 2,5	-
986	326425,40	2175551,89	Картометрический, 2,5	-
987	326400,24	2175534,12	Картометрический, 2,5	-
988	326380,69	2175528,51	Картометрический, 2,5	-
989	326336,26	2175522,50	Картометрический, 2,5	-
990	326318,75	2175516,76	Картометрический, 2,5	-
991	326311,78	2175531,39	Картометрический, 2,5	-
992	326309,94	2175549,77	Картометрический, 2,5	-
993	326289,60	2175564,47	Картометрический, 2,5	-
994	326320,31	2175599,38	Картометрический, 2,5	-
995	326311,12	2175608,31	Картометрический, 2,5	-
996	326274,11	2175611,33	Картометрический, 2,5	-
997	326246,41	2175582,84	Картометрический, 2,5	-
998	326216,88	2175575,62	Картометрический, 2,5	-
999	326199,41	2175561,76	Картометрический, 2,5	-
1000	326202,36	2175534,03	Картометрический, 2,5	-
1001	326219,71	2175496,67	Картометрический, 2,5	-
1002	326224,05	2175462,87	Картометрический, 2,5	-
1003	326241,52	2175425,07	Картометрический, 2,5	-
1004	326232,73	2175416,39	Картометрический, 2,5	-
1005	326210,38	2175427,11	Картометрический, 2,5	-
1006	326220,78	2175444,60	Картометрический, 2,5	-
1007	326216,81	2175469,48	Картометрический, 2,5	-
1008	326215,20	2175479,54	Картометрический, 2,5	-
1009	326168,78	2175599,00	Картометрический, 2,5	-
1010	326178,02	2175611,72	Картометрический, 2,5	-
1011	326219,11	2175604,76	Картометрический, 2,5	-
1012	326259,54	2175617,50	Картометрический, 2,5	-
1013	326267,28	2175635,22	Картометрический, 2,5	-

3. Сведения о характерных точках части (частей) границы объекта				
Обозначение характерных точек части границы	Координаты, м		Метод определения координат и средняя квадратическая погрешность положения характерной точки (M _t), м	Описание обозначения точки
	X	Y		
1	2	3	4	5
1014	326253,15	2175702,47	Картометрический, 2,5	-
1015	326222,00	2175754,43	Картометрический, 2,5	-
1016	326202,83	2175775,99	Картометрический, 2,5	-
1017	326189,80	2175771,14	Картометрический, 2,5	-
1018	326185,59	2175733,73	Картометрический, 2,5	-
1019	326191,59	2175681,77	Картометрический, 2,5	-
1020	326177,04	2175661,59	Картометрический, 2,5	-
1021	326161,33	2175653,68	Картометрический, 2,5	-
1022	326146,01	2175704,62	Картометрический, 2,5	-
1023	326126,22	2175715,38	Картометрический, 2,5	-
1024	326120,25	2175720,71	Картометрический, 2,5	-
1025	326114,04	2175727,08	Картометрический, 2,5	-
1026	326108,47	2175732,79	Картометрический, 2,5	-
1027	326061,15	2175700,13	Картометрический, 2,5	-
1028	326035,48	2175677,96	Картометрический, 2,5	-
1029	326052,34	2175645,01	Картометрический, 2,5	-
1030	326053,87	2175629,68	Картометрический, 2,5	-
1031	326038,80	2175600,18	Картометрический, 2,5	-
1032	326057,57	2175558,29	Картометрический, 2,5	-
1033	326077,75	2175557,90	Картометрический, 2,5	-
1034	326093,85	2175546,28	Картометрический, 2,5	-
1035	326109,86	2175463,42	Картометрический, 2,5	-
1036	326137,13	2175441,80	Картометрический, 2,5	-
1037	326136,35	2175422,69	Картометрический, 2,5	-
1038	326183,68	2175406,72	Картометрический, 2,5	-
1039	326184,59	2175396,23	Картометрический, 2,5	-
1040	326166,37	2175370,25	Картометрический, 2,5	-
1041	326178,81	2175355,60	Картометрический, 2,5	-
1042	326236,07	2175360,56	Картометрический, 2,5	-
1043	326228,63	2175309,80	Картометрический, 2,5	-
1044	326237,25	2175303,53	Картометрический, 2,5	-
1045	326265,23	2175320,78	Картометрический, 2,5	-
1046	326268,70	2175347,98	Картометрический, 2,5	-
1047	326283,76	2175361,79	Картометрический, 2,5	-
1048	326301,80	2175347,97	Картометрический, 2,5	-
1049	326333,73	2175277,45	Картометрический, 2,5	-
1050	326338,28	2175261,13	Картометрический, 2,5	-
1051	326340,81	2175252,04	Картометрический, 2,5	-
1052	326348,70	2175175,87	Картометрический, 2,5	-
1053	326376,98	2175147,93	Картометрический, 2,5	-
1054	326370,44	2175120,23	Картометрический, 2,5	-
1055	326400,12	2175078,60	Картометрический, 2,5	-
1056	326398,30	2175044,83	Картометрический, 2,5	-
1057	326416,16	2174988,51	Картометрический, 2,5	-

3. Сведения о характерных точках части (частей) границы объекта				
Обозначение характерных точек части границы	Координаты, м		Метод определения координат и средняя квадратическая погрешность положения характерной точки (Mt), м	Описание обозначения точки
	X	Y		
1	2	3	4	5
1058	326408,63	2174977,10	Картометрический, 2,5	-
1059	326402,34	2174967,57	Картометрический, 2,5	-
1060	326402,34	2174967,55	Картометрический, 2,5	-
1061	326401,80	2174955,46	Картометрический, 2,5	-
1062	326409,77	2174964,87	Картометрический, 2,5	-
1063	326415,88	2174965,67	Картометрический, 2,5	-
1064	326427,71	2174962,77	Картометрический, 2,5	-
1065	326436,82	2174958,38	Картометрический, 2,5	-
1066	326437,39	2174962,21	Картометрический, 2,5	-
1067	326440,81	2174985,09	Картометрический, 2,5	-
1068	326440,81	2174985,09	Картометрический, 2,5	-
1069	326446,25	2175003,25	Картометрический, 2,5	-
1070	326446,27	2175003,34	Картометрический, 2,5	-
1071	326487,27	2175028,11	Картометрический, 2,5	-
1072	326487,51	2175053,05	Картометрический, 2,5	-
1073	326487,78	2175090,50	Картометрический, 2,5	-
1074	326488,47	2175148,19	Картометрический, 2,5	-
1075	326488,91	2175192,60	Картометрический, 2,5	-
1076	326480,50	2175252,87	Картометрический, 2,5	-
1077	326444,82	2175321,55	Картометрический, 2,5	-
1078	326440,16	2175330,25	Картометрический, 2,5	-
1079	326418,89	2175352,44	Картометрический, 2,5	-
1080	326442,28	2175370,29	Картометрический, 2,5	-
1081	326464,83	2175396,82	Картометрический, 2,5	-
1082	326452,22	2175417,27	Картометрический, 2,5	-
1083	326461,80	2175430,53	Картометрический, 2,5	-
1084	326465,37	2175456,91	Картометрический, 2,5	-
1085	326482,20	2175475,09	Картометрический, 2,5	-
1086	326488,36	2175485,47	Картометрический, 2,5	-
1087	326488,94	2175494,65	Картометрический, 2,5	-
1088	326488,92	2175494,75	Картометрический, 2,5	-
983	326484,83	2175512,40	Картометрический, 2,5	-
Часть №19				
1089	323772,18	2169714,59	Картометрический, 2,5	-
1090	323764,73	2170037,47	Картометрический, 2,5	-
1091	323764,95	2170037,48	Картометрический, 2,5	-
1092	323764,21	2170067,68	Картометрический, 2,5	-
1093	323761,09	2170162,43	Картометрический, 2,5	-
1094	323760,05	2170207,20	Картометрический, 2,5	-
1095	323760,53	2170207,17	Картометрический, 2,5	-
1096	323758,49	2170306,63	Картометрический, 2,5	-
1097	323755,36	2170440,43	Картометрический, 2,5	-
1098	323752,24	2170609,62	Картометрический, 2,5	-
1099	323748,60	2170624,72	Картометрический, 2,5	-

3. Сведения о характерных точках части (частей) границы объекта				
Обозначение характерных точек части границы	Координаты, м		Метод определения координат и средняя квадратическая погрешность положения характерной точки (Mt), м	Описание обозначения точки
	X	Y		
1	2	3	4	5
1100	323725,69	2170731,44	Картометрический, 2,5	-
1101	323726,03	2170731,53	Картометрический, 2,5	-
1102	323725,69	2170732,49	Картометрический, 2,5	-
1103	323721,00	2170755,91	Картометрический, 2,5	-
1104	323719,44	2170761,64	Картометрический, 2,5	-
1105	323709,55	2170790,79	Картометрический, 2,5	-
1106	323695,31	2170830,75	Картометрический, 2,5	-
1107	323692,62	2170838,58	Картометрический, 2,5	-
1108	323692,33	2170838,47	Картометрический, 2,5	-
1109	323683,02	2170832,82	Картометрический, 2,5	-
1110	323681,45	2170831,86	Картометрический, 2,5	-
1111	323694,60	2170774,39	Картометрический, 2,5	-
1112	323660,43	2170747,31	Картометрический, 2,5	-
1113	323659,94	2170746,93	Картометрический, 2,5	-
1114	323623,15	2170717,77	Картометрический, 2,5	-
1115	323622,42	2170704,40	Картометрический, 2,5	-
1116	323620,11	2170662,23	Картометрический, 2,5	-
1117	323617,96	2170622,93	Картометрический, 2,5	-
1118	323551,51	2170594,18	Картометрический, 2,5	-
1119	323507,19	2170542,14	Картометрический, 2,5	-
1120	323483,85	2170493,98	Картометрический, 2,5	-
1121	323483,64	2170490,33	Картометрический, 2,5	-
1122	323480,30	2170431,07	Картометрический, 2,5	-
1123	323550,76	2170174,38	Картометрический, 2,5	-
1124	323556,95	2170127,78	Картометрический, 2,5	-
1125	323525,85	2170097,48	Картометрический, 2,5	-
1126	323547,65	2169685,83	Картометрический, 2,5	-
1127	323476,17	2169673,40	Картометрический, 2,5	-
1128	323506,96	2169334,76	Картометрический, 2,5	-
1129	323540,40	2169378,26	Картометрический, 2,5	-
1130	323563,83	2169532,82	Картометрический, 2,5	-
1131	323663,80	2169707,59	Картометрический, 2,5	-
1089	323772,18	2169714,59	Картометрический, 2,5	-
Часть №20				
1132	325715,13	2169424,36	Картометрический, 2,5	-
1133	325685,39	2169389,84	Картометрический, 2,5	-
1134	325502,58	2169303,28	Картометрический, 2,5	-
1135	325514,68	2169282,09	Картометрический, 2,5	-
1136	325520,38	2169272,10	Картометрический, 2,5	-
1137	325520,63	2169271,66	Картометрический, 2,5	-
1138	325526,34	2169261,56	Картометрический, 2,5	-
1139	325545,02	2169228,56	Картометрический, 2,5	-
1140	325560,05	2169202,01	Картометрический, 2,5	-
1141	325563,16	2169196,51	Картометрический, 2,5	-

3. Сведения о характерных точках части (частей) границы объекта				
Обозначение характерных точек части границы	Координаты, м		Метод определения координат и средняя квадратическая погрешность положения характерной точки (Mt), м	Описание обозначения точки
	X	Y		
1	2	3	4	5
1142	325572,74	2169179,31	Картометрический, 2,5	-
1143	325580,56	2169165,27	Картометрический, 2,5	-
1144	325580,66	2169165,08	Картометрический, 2,5	-
1145	325584,92	2169157,17	Картометрический, 2,5	-
1146	325588,69	2169150,10	Картометрический, 2,5	-
1147	325592,63	2169142,73	Картометрический, 2,5	-
1148	325617,61	2169149,95	Картометрический, 2,5	-
1149	325650,37	2169125,59	Картометрический, 2,5	-
1150	325679,22	2169131,63	Картометрический, 2,5	-
1151	325710,56	2169159,45	Картометрический, 2,5	-
1152	325727,30	2169260,63	Картометрический, 2,5	-
1153	325712,95	2169305,88	Картометрический, 2,5	-
1154	325737,59	2169320,38	Картометрический, 2,5	-
1155	325754,26	2169406,13	Картометрический, 2,5	-
1132	325715,13	2169424,36	Картометрический, 2,5	-
Часть №21				
1156	327016,20	2167504,99	Картометрический, 2,5	-
1157	327001,77	2167557,86	Картометрический, 2,5	-
1158	326961,91	2167588,28	Картометрический, 2,5	-
1159	326953,36	2167604,52	Картометрический, 2,5	-
1160	326912,32	2167627,85	Картометрический, 2,5	-
1161	326873,04	2167637,01	Картометрический, 2,5	-
1162	326818,68	2167635,82	Картометрический, 2,5	-
1163	326786,16	2167617,84	Картометрический, 2,5	-
1164	326776,67	2167569,43	Картометрический, 2,5	-
1165	326749,38	2167430,25	Картометрический, 2,5	-
1166	326746,42	2167386,34	Картометрический, 2,5	-
1167	326745,39	2167371,19	Картометрический, 2,5	-
1168	326742,50	2167328,35	Картометрический, 2,5	-
1169	326725,00	2167245,35	Картометрический, 2,5	-
1170	326748,57	2167165,02	Картометрический, 2,5	-
1171	326762,39	2167090,88	Картометрический, 2,5	-
1172	326761,19	2167076,34	Картометрический, 2,5	-
1173	326759,56	2167056,60	Картометрический, 2,5	-
1174	326759,38	2167054,45	Картометрический, 2,5	-
1175	326757,32	2167029,45	Картометрический, 2,5	-
1176	326702,59	2166940,54	Картометрический, 2,5	-
1177	326702,28	2166922,23	Картометрический, 2,5	-
1178	326760,46	2166897,42	Картометрический, 2,5	-
1179	326815,60	2166786,67	Картометрический, 2,5	-
1180	326840,41	2166772,20	Картометрический, 2,5	-
1181	326859,32	2166780,47	Картометрический, 2,5	-
1182	326864,37	2166810,30	Картометрический, 2,5	-
1183	326852,04	2166905,99	Картометрический, 2,5	-

3. Сведения о характерных точках части (частей) границы объекта				
Обозначение характерных точек части границы	Координаты, м		Метод определения координат и средняя квадратическая погрешность положения характерной точки (M _t), м	Описание обозначения точки
	X	Y		
1	2	3	4	5
1184	326853,29	2166921,29	Картометрический, 2,5	-
1185	326854,09	2166931,01	Картометрический, 2,5	-
1186	326858,01	2166978,95	Картометрический, 2,5	-
1187	326915,74	2167135,94	Картометрический, 2,5	-
1188	326995,60	2167250,69	Картометрический, 2,5	-
1189	327015,75	2167319,51	Картометрический, 2,5	-
1190	327012,10	2167405,77	Картометрический, 2,5	-
1191	327010,82	2167435,88	Картометрический, 2,5	-
1156	327016,20	2167504,99	Картометрический, 2,5	-
Часть №22				
1192	313417,66	2202901,17	Картометрический, 2,5	-
1193	313336,52	2202878,25	Картометрический, 2,5	-
1194	313375,28	2202810,06	Картометрический, 2,5	-
1195	313522,30	2202834,70	Картометрический, 2,5	-
1196	313503,47	2202910,57	Картометрический, 2,5	-
1197	313422,55	2202884,70	Картометрический, 2,5	-
1192	313417,66	2202901,17	Картометрический, 2,5	-
Часть №23				
1198	317397,98	2186315,64	Картометрический, 2,5	-
1199	317443,45	2186346,05	Картометрический, 2,5	-
1200	317451,26	2186342,50	Картометрический, 2,5	-
1201	317465,02	2186324,74	Картометрический, 2,5	-
1202	317497,29	2186331,72	Картометрический, 2,5	-
1203	317439,01	2186501,93	Картометрический, 2,5	-
1204	317384,32	2186514,53	Картометрический, 2,5	-
1205	317320,36	2186525,15	Картометрический, 2,5	-
1206	317266,73	2186545,25	Картометрический, 2,5	-
1207	317240,56	2186484,98	Картометрический, 2,5	-
1208	317262,65	2186468,50	Картометрический, 2,5	-
1209	317345,53	2186375,10	Картометрический, 2,5	-
1198	317397,98	2186315,64	Картометрический, 2,5	-
Часть №24				
1210	324476,80	2168571,99	Картометрический, 2,5	-
1211	324458,11	2168575,13	Картометрический, 2,5	-
1212	324453,23	2168559,81	Картометрический, 2,5	-
1213	324409,18	2168557,53	Картометрический, 2,5	-
1214	324402,42	2168555,75	Картометрический, 2,5	-
1215	324392,34	2168548,83	Картометрический, 2,5	-
1216	324389,24	2168526,75	Картометрический, 2,5	-
1217	324423,37	2168510,25	Картометрический, 2,5	-
1218	324428,63	2168496,76	Картометрический, 2,5	-
1219	324420,20	2168493,26	Картометрический, 2,5	-
1220	324418,60	2168486,45	Картометрический, 2,5	-
1221	324429,82	2168406,92	Картометрический, 2,5	-

3. Сведения о характерных точках части (частей) границы объекта				
Обозначение характерных точек части границы	Координаты, м		Метод определения координат и средняя квадратическая погрешность положения характерной точки (Mt), м	Описание обозначения точки
	X	Y		
1	2	3	4	5
1222	324466,34	2168337,90	Картометрический, 2,5	-
1223	324474,88	2168332,93	Картометрический, 2,5	-
1224	324535,81	2168340,52	Картометрический, 2,5	-
1225	324547,59	2168347,45	Картометрический, 2,5	-
1226	324554,17	2168362,80	Картометрический, 2,5	-
1227	324550,62	2168374,62	Картометрический, 2,5	-
1228	324535,14	2168391,37	Картометрический, 2,5	-
1229	324536,75	2168398,17	Картометрический, 2,5	-
1230	324568,68	2168418,94	Картометрический, 2,5	-
1210	324476,80	2168571,99	Картометрический, 2,5	-
Часть №25				
1231	325159,14	2167570,32	Картометрический, 2,5	-
1232	325165,08	2167592,72	Картометрический, 2,5	-
1233	325232,26	2167648,00	Картометрический, 2,5	-
1234	325235,55	2167705,33	Картометрический, 2,5	-
1235	325224,99	2167795,02	Картометрический, 2,5	-
1236	325224,13	2167873,61	Картометрический, 2,5	-
1237	325249,12	2167899,97	Картометрический, 2,5	-
1238	325240,42	2167997,52	Картометрический, 2,5	-
1239	325241,03	2168181,52	Картометрический, 2,5	-
1240	325214,74	2168254,57	Картометрический, 2,5	-
1241	325140,37	2168348,41	Картометрический, 2,5	-
1242	325158,89	2168362,17	Картометрический, 2,5	-
1243	325178,73	2168331,77	Картометрический, 2,5	-
1244	325197,67	2168306,81	Картометрический, 2,5	-
1245	325230,98	2168322,07	Картометрический, 2,5	-
1246	325247,66	2168360,90	Картометрический, 2,5	-
1247	325246,31	2168409,45	Картометрический, 2,5	-
1248	325235,71	2168448,74	Картометрический, 2,5	-
1249	325247,30	2168490,35	Картометрический, 2,5	-
1250	325200,34	2168732,61	Картометрический, 2,5	-
1251	325145,01	2168916,61	Картометрический, 2,5	-
1252	325127,45	2168939,72	Картометрический, 2,5	-
1253	325103,40	2168924,92	Картометрический, 2,5	-
1254	325062,71	2168925,85	Картометрический, 2,5	-
1255	325036,34	2168918,91	Картометрический, 2,5	-
1256	325013,22	2168921,68	Картометрический, 2,5	-
1257	324992,94	2168939,83	Картометрический, 2,5	-
1258	324849,87	2168904,55	Картометрический, 2,5	-
1259	324856,32	2168882,30	Картометрический, 2,5	-
1260	324864,15	2168874,69	Картометрический, 2,5	-
1261	324858,77	2168873,07	Картометрический, 2,5	-
1262	324865,20	2168857,87	Картометрический, 2,5	-
1263	324932,73	2168873,59	Картометрический, 2,5	-

3. Сведения о характерных точках части (частей) границы объекта				
Обозначение характерных точек части границы	Координаты, м		Метод определения координат и средняя квадратическая погрешность положения характерной точки (Mt), м	Описание обозначения точки
	X	Y		
1	2	3	4	5
1264	324955,64	2168810,58	Картометрический, 2,5	-
1265	324983,47	2168731,20	Картометрический, 2,5	-
1266	324928,20	2168714,43	Картометрический, 2,5	-
1267	324936,42	2168690,82	Картометрический, 2,5	-
1268	324898,64	2168677,67	Картометрический, 2,5	-
1269	324895,49	2168686,72	Картометрический, 2,5	-
1270	324736,38	2168658,37	Картометрический, 2,5	-
1271	324748,46	2168596,65	Картометрический, 2,5	-
1272	324738,68	2168478,76	Картометрический, 2,5	-
1273	324782,90	2168318,33	Картометрический, 2,5	-
1274	324913,52	2168022,00	Картометрический, 2,5	-
1275	324956,94	2167972,53	Картометрический, 2,5	-
1276	324991,06	2167860,65	Картометрический, 2,5	-
1277	325026,61	2167790,84	Картометрический, 2,5	-
1278	325038,56	2167701,62	Картометрический, 2,5	-
1279	325063,01	2167638,74	Картометрический, 2,5	-
1231	325159,14	2167570,32	Картометрический, 2,5	-
Часть №26				
1280	324533,57	2168891,36	Картометрический, 2,5	-
1281	324373,57	2168915,36	Картометрический, 2,5	-
1282	324384,68	2168872,82	Картометрический, 2,5	-
1283	324352,94	2168815,25	Картометрический, 2,5	-
1284	324353,39	2168791,04	Картометрический, 2,5	-
1285	324371,93	2168767,88	Картометрический, 2,5	-
1286	324389,89	2168742,53	Картометрический, 2,5	-
1287	324395,36	2168688,65	Картометрический, 2,5	-
1288	324412,61	2168663,60	Картометрический, 2,5	-
1289	324424,97	2168664,11	Картометрический, 2,5	-
1290	324448,89	2168684,09	Картометрический, 2,5	-
1291	324455,18	2168714,48	Картометрический, 2,5	-
1292	324485,95	2168752,19	Картометрический, 2,5	-
1293	324540,25	2168785,46	Картометрический, 2,5	-
1280	324533,57	2168891,36	Картометрический, 2,5	-
Часть №27				
1294	324525,13	2169179,94	Картометрический, 2,5	-
1295	324506,91	2169194,67	Картометрический, 2,5	-
1296	324508,18	2169201,83	Картометрический, 2,5	-
1297	324522,71	2169217,84	Картометрический, 2,5	-
1298	324522,71	2169218,09	Картометрический, 2,5	-
1299	324522,71	2169227,42	Картометрический, 2,5	-
1300	324506,28	2169236,05	Картометрический, 2,5	-
1301	324456,38	2169211,62	Картометрический, 2,5	-
1302	324395,00	2169212,36	Картометрический, 2,5	-
1303	324383,95	2169224,83	Картометрический, 2,5	-

3. Сведения о характерных точках части (частей) границы объекта				
Обозначение характерных точек части границы	Координаты, м		Метод определения координат и средняя квадратическая погрешность положения характерной точки (Mt), м	Описание обозначения точки
	X	Y		
1	2	3	4	5
1304	324383,95	2169238,72	Картометрический, 2,5	-
1305	324390,89	2169245,19	Картометрический, 2,5	-
1306	324445,03	2169240,45	Картометрический, 2,5	-
1307	324474,07	2169284,01	Картометрический, 2,5	-
1308	324503,26	2169294,59	Картометрический, 2,5	-
1309	324508,79	2169310,37	Картометрический, 2,5	-
1310	324507,84	2169357,09	Картометрический, 2,5	-
1311	324498,06	2169371,29	Картометрический, 2,5	-
1312	324484,33	2169367,19	Картометрический, 2,5	-
1313	324404,31	2169274,70	Картометрический, 2,5	-
1314	324389,47	2169269,65	Картометрический, 2,5	-
1315	324349,23	2169275,65	Картометрический, 2,5	-
1316	324317,82	2169296,01	Картометрический, 2,5	-
1317	324298,41	2169299,64	Картометрический, 2,5	-
1318	324291,27	2169307,23	Картометрический, 2,5	-
1319	324291,84	2169318,30	Картометрический, 2,5	-
1320	324304,33	2169326,35	Картометрический, 2,5	-
1321	324324,30	2169326,91	Картометрический, 2,5	-
1322	324327,62	2169337,42	Картометрический, 2,5	-
1323	324326,20	2169353,79	Картометрический, 2,5	-
1324	324344,27	2169360,70	Картометрический, 2,5	-
1325	324344,56	2169372,34	Картометрический, 2,5	-
1326	324332,35	2169377,64	Картометрический, 2,5	-
1327	324307,65	2169377,36	Картометрический, 2,5	-
1328	324276,32	2169363,83	Картометрический, 2,5	-
1329	324273,57	2169349,63	Картометрический, 2,5	-
1330	324276,32	2169325,78	Картометрический, 2,5	-
1331	324259,66	2169309,97	Картометрический, 2,5	-
1332	324258,90	2169297,48	Картометрический, 2,5	-
1333	324267,42	2169281,96	Картометрический, 2,5	-
1334	324258,62	2169264,26	Картометрический, 2,5	-
1335	324264,11	2169257,35	Картометрический, 2,5	-
1336	324273,57	2169257,35	Картометрический, 2,5	-
1337	324289,95	2169266,72	Картометрический, 2,5	-
1338	324303,20	2169264,55	Картометрический, 2,5	-
1339	324313,23	2169242,59	Картометрический, 2,5	-
1340	324320,99	2169242,59	Картометрический, 2,5	-
1341	324335,38	2169255,65	Картометрический, 2,5	-
1342	324348,72	2169255,65	Картометрический, 2,5	-
1343	324360,93	2169247,60	Картометрический, 2,5	-
1344	324368,41	2169212,11	Картометрический, 2,5	-
1345	324381,15	2169182,09	Картометрический, 2,5	-
1346	324413,89	2169173,76	Картометрический, 2,5	-
1347	324441,72	2169146,12	Картометрический, 2,5	-

3. Сведения о характерных точках части (частей) границы объекта				
Обозначение характерных точек части границы	Координаты, м		Метод определения координат и средняя квадратическая погрешность положения характерной точки (Mt), м	Описание обозначения точки
	X	Y		
1	2	3	4	5
1348	324454,72	2169083,18	Картометрический, 2,5	-
1349	324451,41	2169052,76	Картометрический, 2,5	-
1350	324489,69	2169042,77	Картометрический, 2,5	-
1351	324517,23	2169043,90	Картометрический, 2,5	-
1352	324538,17	2169063,89	Картометрический, 2,5	-
1353	324553,26	2169092,56	Картометрический, 2,5	-
1354	324552,92	2169119,72	Картометрический, 2,5	-
1294	324525,13	2169179,94	Картометрический, 2,5	-

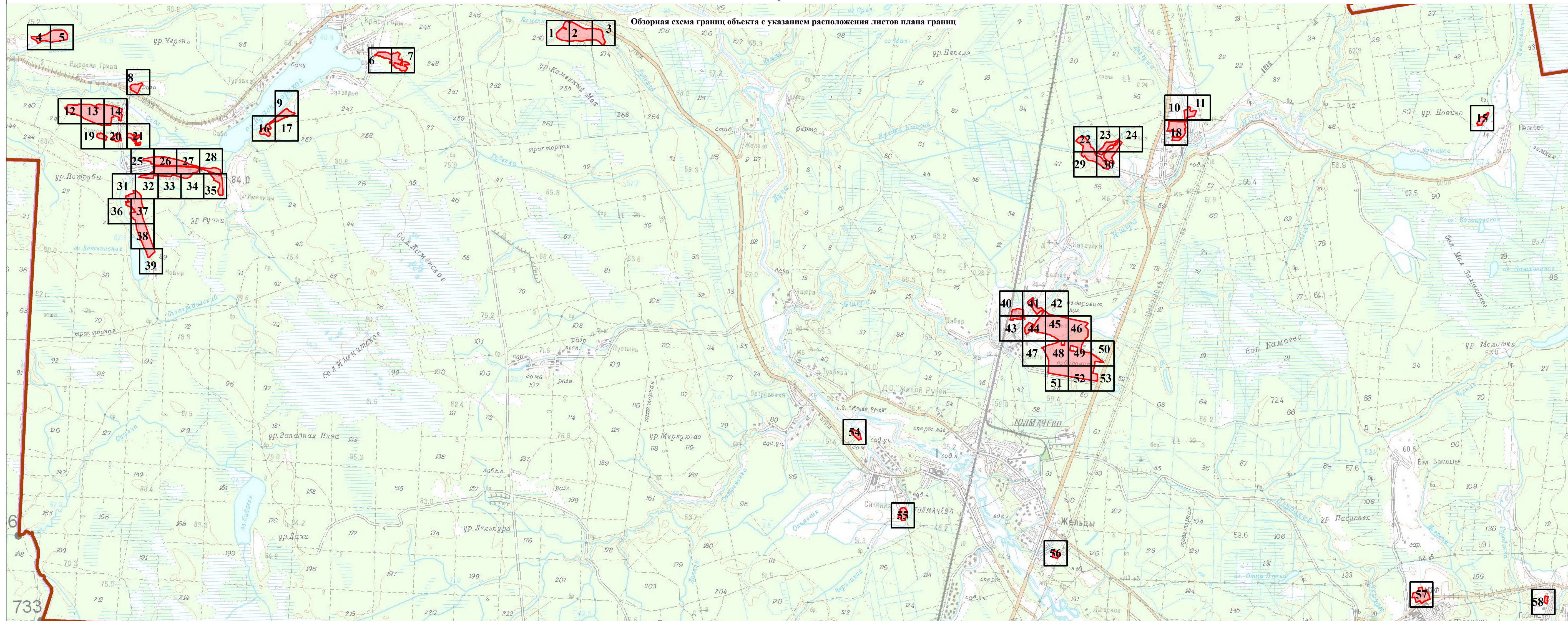
3. Сведения о характерных точках части (частей) границы объекта						
Обозначение характерных точек границ	Существующие координаты, м		Измененные (уточненные) координаты, м		Метод определения координат и средняя квадратическая погрешность положения характерной точки (Mt), м	Описание обозначения точки
	X	Y	X	Y		
1	2	3	4	5	6	7
Часть №1						
-	-	-	-	-	-	-

ОПИСАНИЕ МЕСТОПОЛОЖЕНИЯ ГРАНИЦ




территориальная зона "Сх1 - зона, занятая объектами сельскохозяйственного назначения"

(штрихование объекта)

План границ объекта



Используемые условные знаки и обозначения:

-  Городского поселения
-  Граница объекта
-  Рамка и номер листа плана границ

Подпись _____ Дата " 28 " ноября 2018 г.

Место для оттиска печати (при наличии) лица, составившего описание местоположения границ объекта

ОПИСАНИЕ МЕСТОПОЛОЖЕНИЯ ГРАНИЦ

Территориальная зона "Сх1 - зона, занятая объектами сельскохозяйственного назначения"

(наименование объекта)

План границ объекта



Масштаб 1:2 000

Используемые условные знаки и обозначения:

- | | |
|--|---|
| | Граница объекта |
| | Граница кадастрового квартала |
| | Граница земельного участка, сведения о котором внесены в ЕГРН |
| | Характерная точка границы объекта землеустройства |
| | Номер земельного участка, сведения о границах которого внесены в ЕГРН, в кадастровом квартале |
| | Номер кадастрового квартала |

Подпись _____ Дата " 28 " ноября 2018 г.

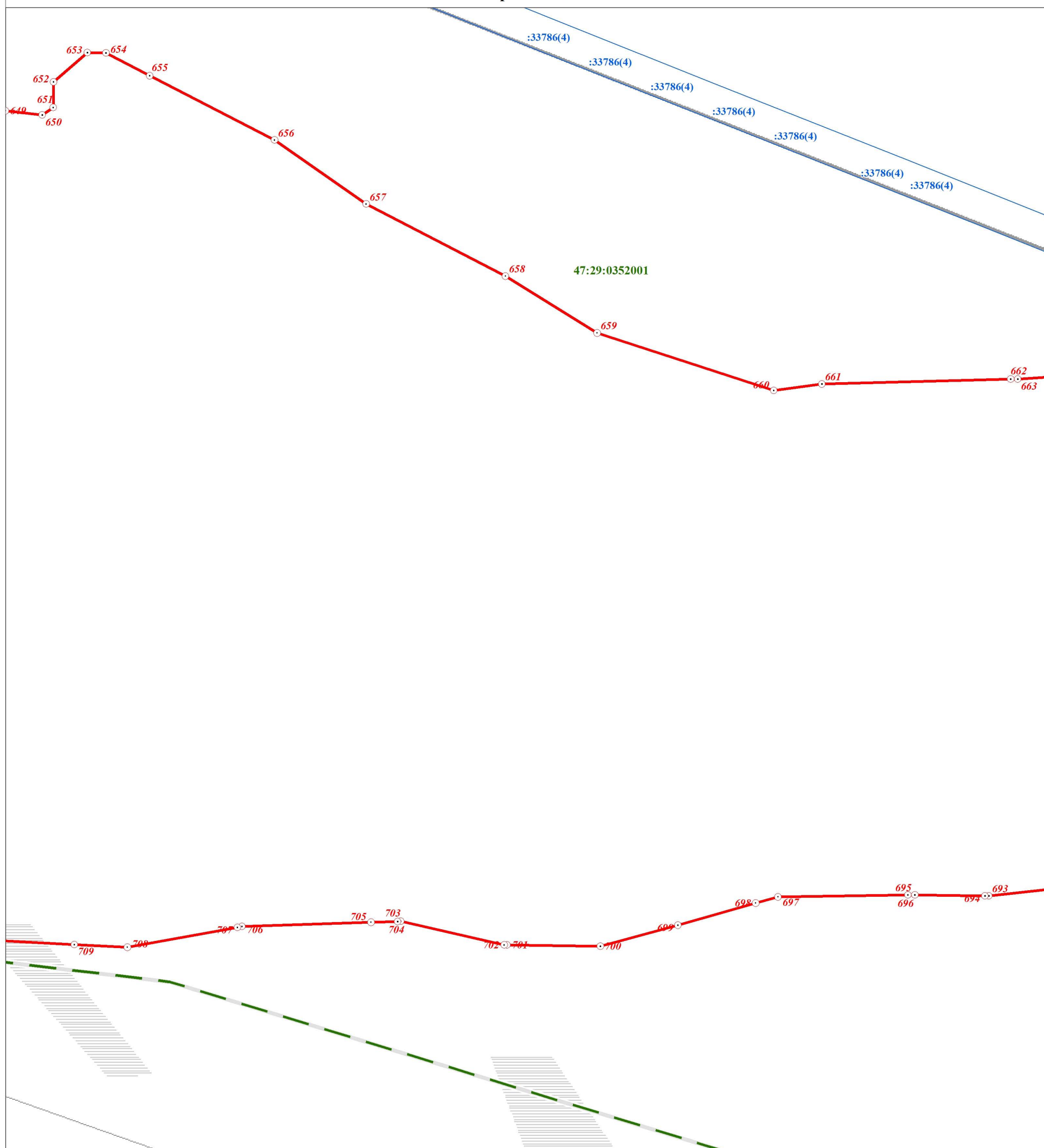
Место для оттиска печати (при наличии) лица,
составившего описание местоположения границ

ОПИСАНИЕ МЕСТОПОЛОЖЕНИЯ ГРАНИЦ

Территориальная зона "Сх1 - зона, занятая объектами сельскохозяйственного назначения"

(наименование объекта)

План границ объекта



Масштаб 1:2 000

Используемые условные знаки и обозначения:

- Граница объекта
- - - Граница кадастрового квартала
- Граница земельного участка, сведения о котором внесены в ЕГРН
- 22 Характерная точка границы объекта землеустройства
- :483 Номер земельного участка, сведения о границах которого внесены в ЕГРН, в кадастровом квартале
- 47:29:0646002 Номер кадастрового квартала

Подпись _____ Дата " 28 " ноября 2018 г.

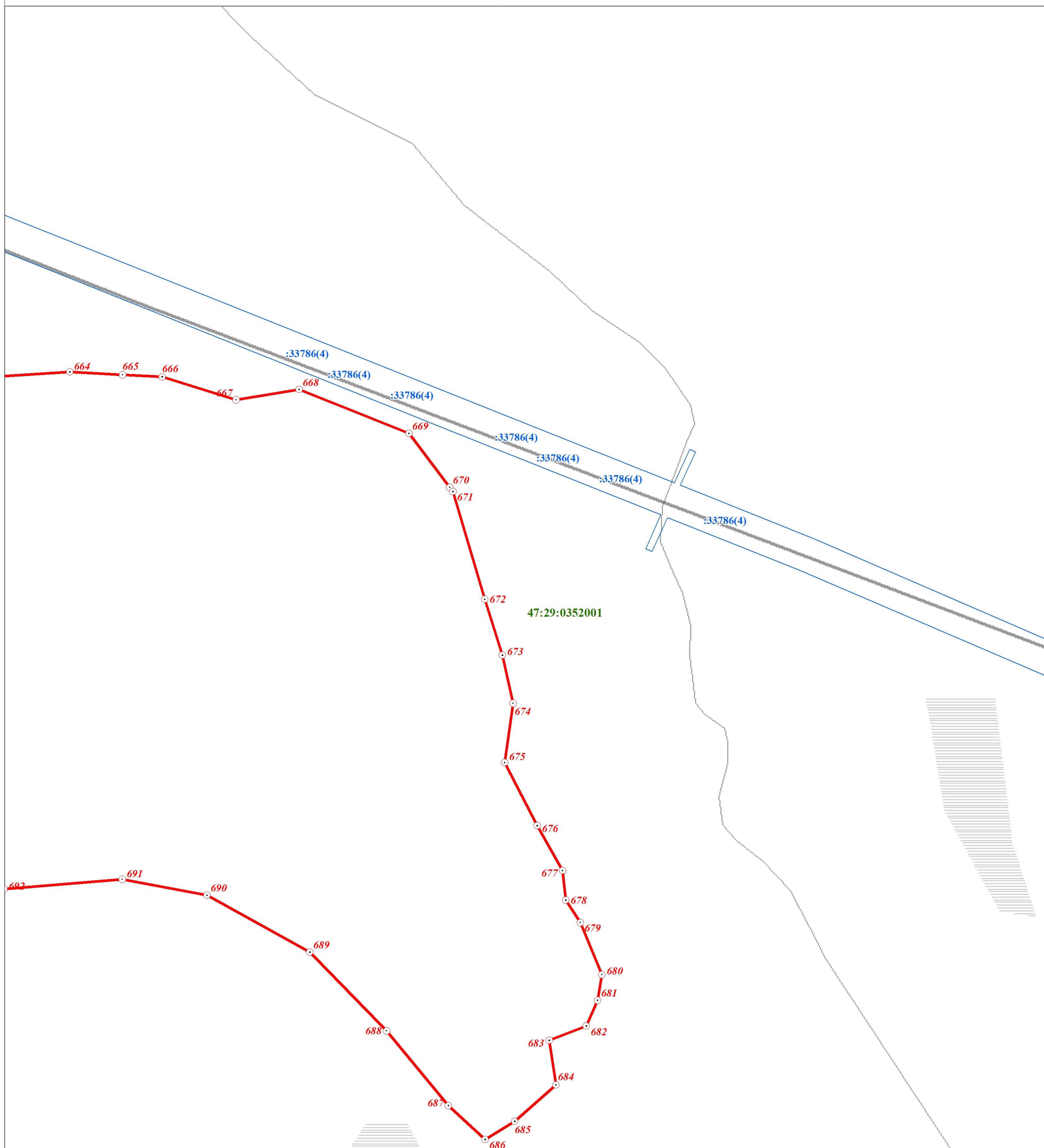
Место для оттиска печати (при наличии) лица,
составившего описание местоположения границ

ОПИСАНИЕ МЕСТОПОЛОЖЕНИЯ ГРАНИЦ

Территориальная зона "Сх1 - зона, занятая объектами сельскохозяйственного назначения"

(наименование объекта)

План границ объекта



Масштаб 1:2 000

Используемые условные знаки и обозначения:

- Граница объекта
- Граница кадастрового квартала
- Граница земельного участка, сведения о котором внесены в ЕГРН
- 22 Характерная точка границы объекта землеустройства
- :483 Номер земельного участка, сведения о границах которого внесены в ЕГРН, в кадастровом квартале
- 47:29:0646002 Номер кадастрового квартала

Подпись _____ Дата " 28 " ноября 2018 г.

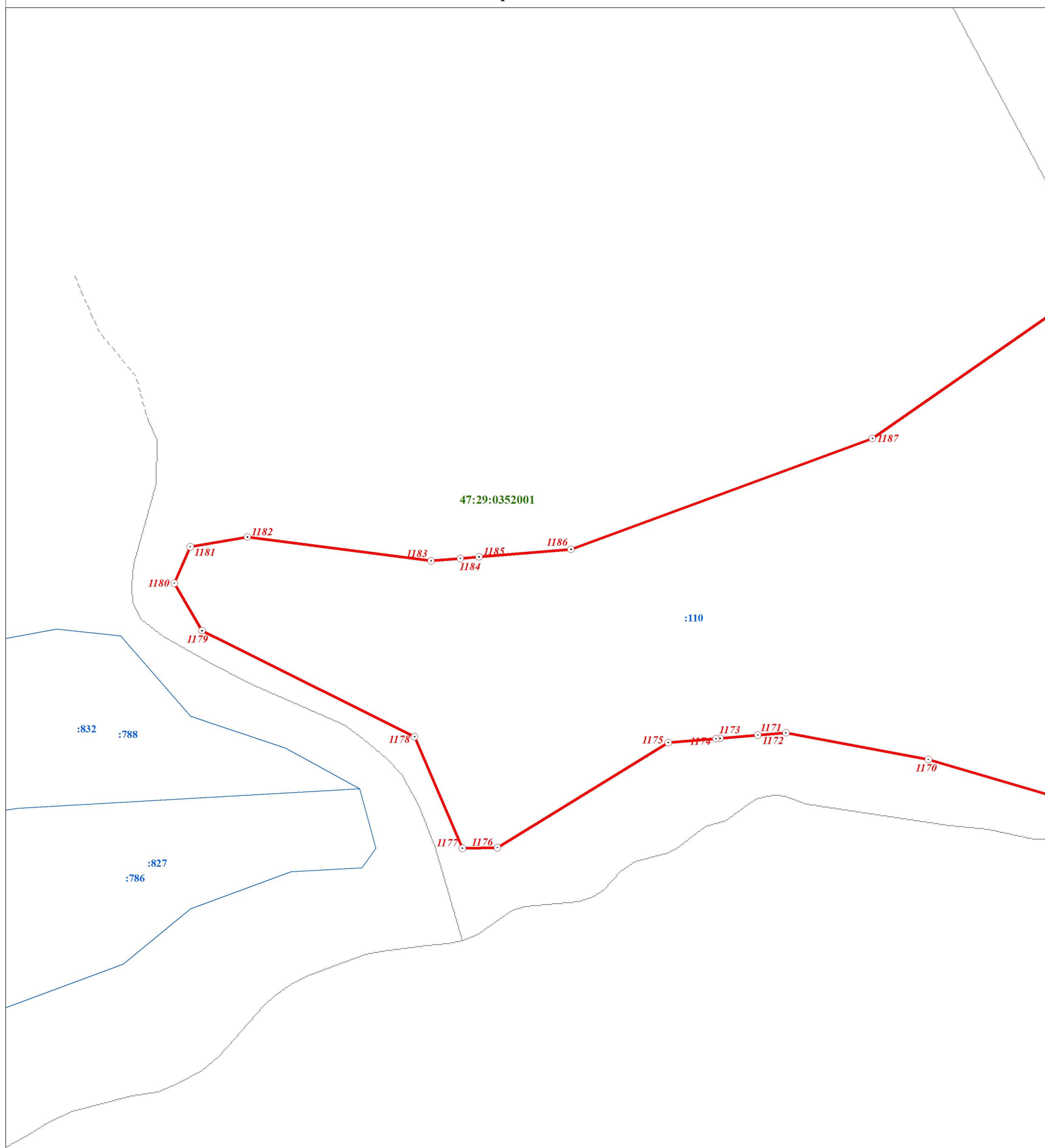
Место для оттиска печати (при наличии) лица,
составившего описание местоположения границ

ОПИСАНИЕ МЕСТОПОЛОЖЕНИЯ ГРАНИЦ

Территориальная зона "Сх1 - зона, занятая объектами сельскохозяйственного назначения"

(наименование объекта)

План границ объекта



Масштаб 1:2 000

Используемые условные знаки и обозначения:

- Граница объекта
- Граница кадастрового квартала
- Граница земельного участка, сведения о котором внесены в ЕГРН
- 22 Характерная точка границы объекта землеустройства
- :483 Номер земельного участка, сведения о границах которого внесены в ЕГРН, в кадастровом квартале
- 47:29:0646002 Номер кадастрового квартала

Подпись _____ Дата " 28 " ноября 2018 г.

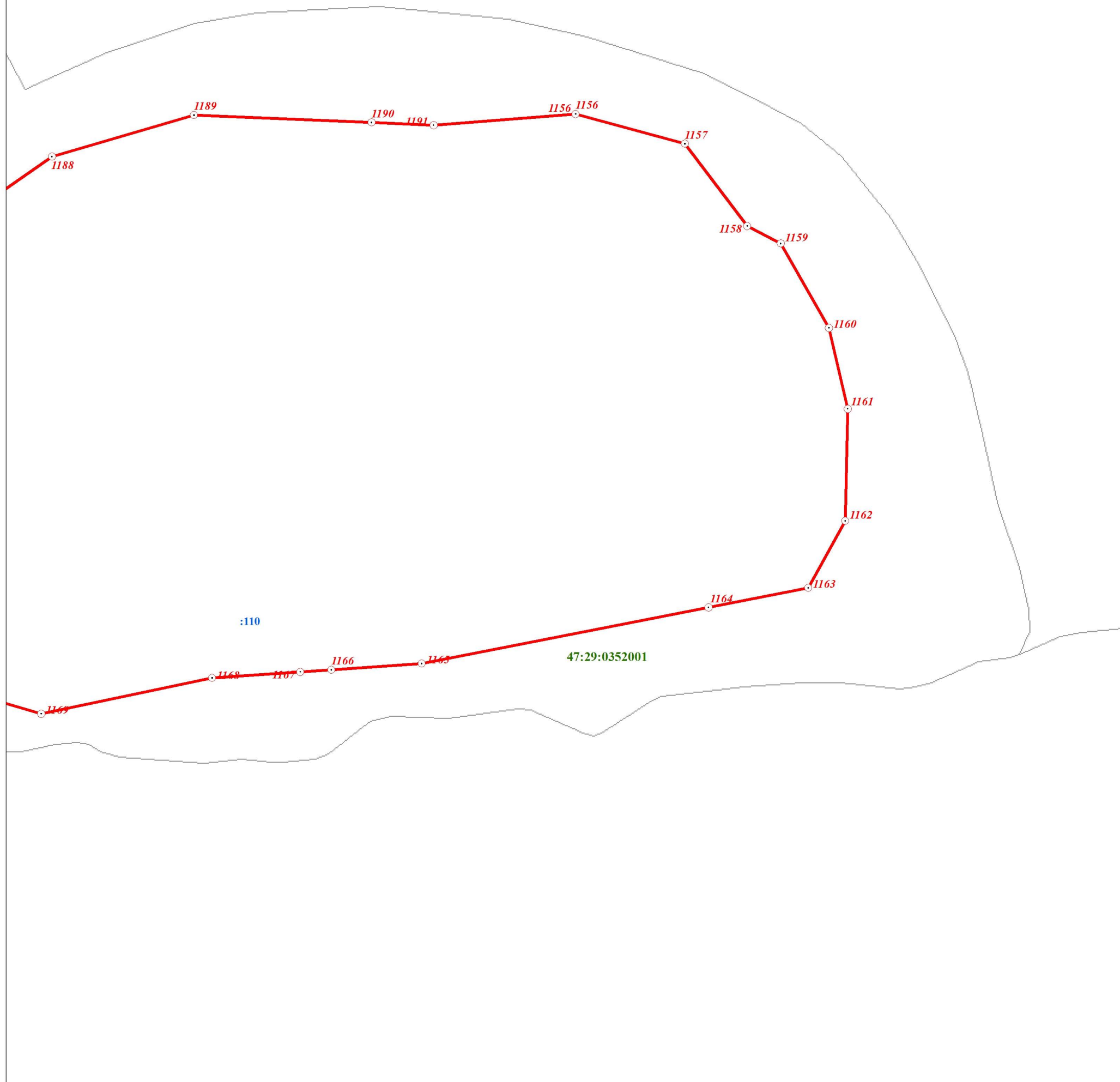
Место для оттиска печати (при наличии) лица,
составившего описание местоположения границ

ОПИСАНИЕ МЕСТОПОЛОЖЕНИЯ ГРАНИЦ

Территориальная зона "Сх1 - зона, занятая объектами сельскохозяйственного назначения"

(наименование объекта)

План границ объекта



Масштаб 1:2 000

Используемые условные знаки и обозначения:

- Граница объекта
- Граница кадастрового квартала
- Граница земельного участка, сведения о котором внесены в ЕГРН
- ⊙ 22 Характерная точка границы объекта землеустройства
- ⊙ :483 Номер земельного участка, сведения о границах которого внесены в ЕГРН, в кадастровом квартале
- 47:29:0646002 Номер кадастрового квартала

Подпись _____ Дата " 28 " ноября 2018 г.

Место для оттиска печати (при наличии) лица,
составившего описание местоположения границ

ОПИСАНИЕ МЕСТОПОЛОЖЕНИЯ ГРАНИЦ

Территориальная зона "Сх1 - зона, занятая объектами сельскохозяйственного назначения"

(наименование объекта)

План границ объекта



Масштаб 1:2 000

Используемые условные знаки и обозначения:

- | | |
|--|---|
| | Граница объекта |
| | Граница кадастрового квартала |
| | Граница земельного участка, сведения о котором внесены в ЕГРН |
| | Характерная точка границы объекта землеустройства |
| | Номер земельного участка, сведения о границах которого внесены в ЕГРН, в кадастровом квартале |
| | Номер кадастрового квартала |

Подпись _____ Дата " 28 " ноября 2018 г.

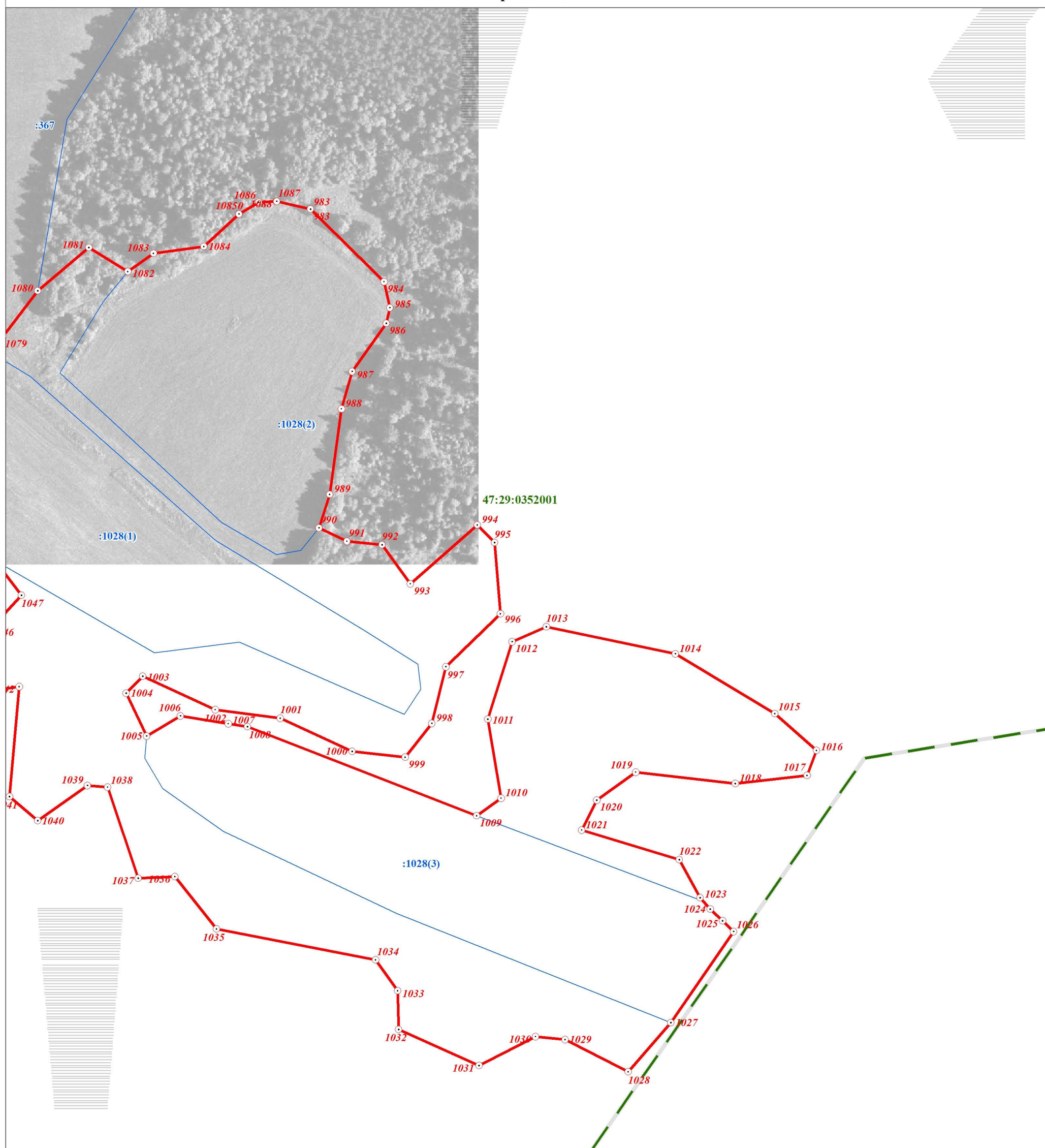
Место для оттиска печати (при наличии) лица,
составившего описание местоположения границ

ОПИСАНИЕ МЕСТОПОЛОЖЕНИЯ ГРАНИЦ

Территориальная зона "Сх1 - зона, занятая объектами сельскохозяйственного назначения"

(наименование объекта)

План границ объекта



Масштаб 1:2 000

Используемые условные знаки и обозначения:

- Граница объекта
- Граница кадастрового квартала
- Граница земельного участка, сведения о котором внесены в ЕГРН
- ⊙ 22 Характерная точка границы объекта землеустройства
- ⊙ 483 Номер земельного участка, сведения о границах которого внесены в ЕГРН, в кадастровом квартале
- 47:29:0646002 Номер кадастрового квартала

Подпись _____ Дата " 28 " ноября 2018 г.

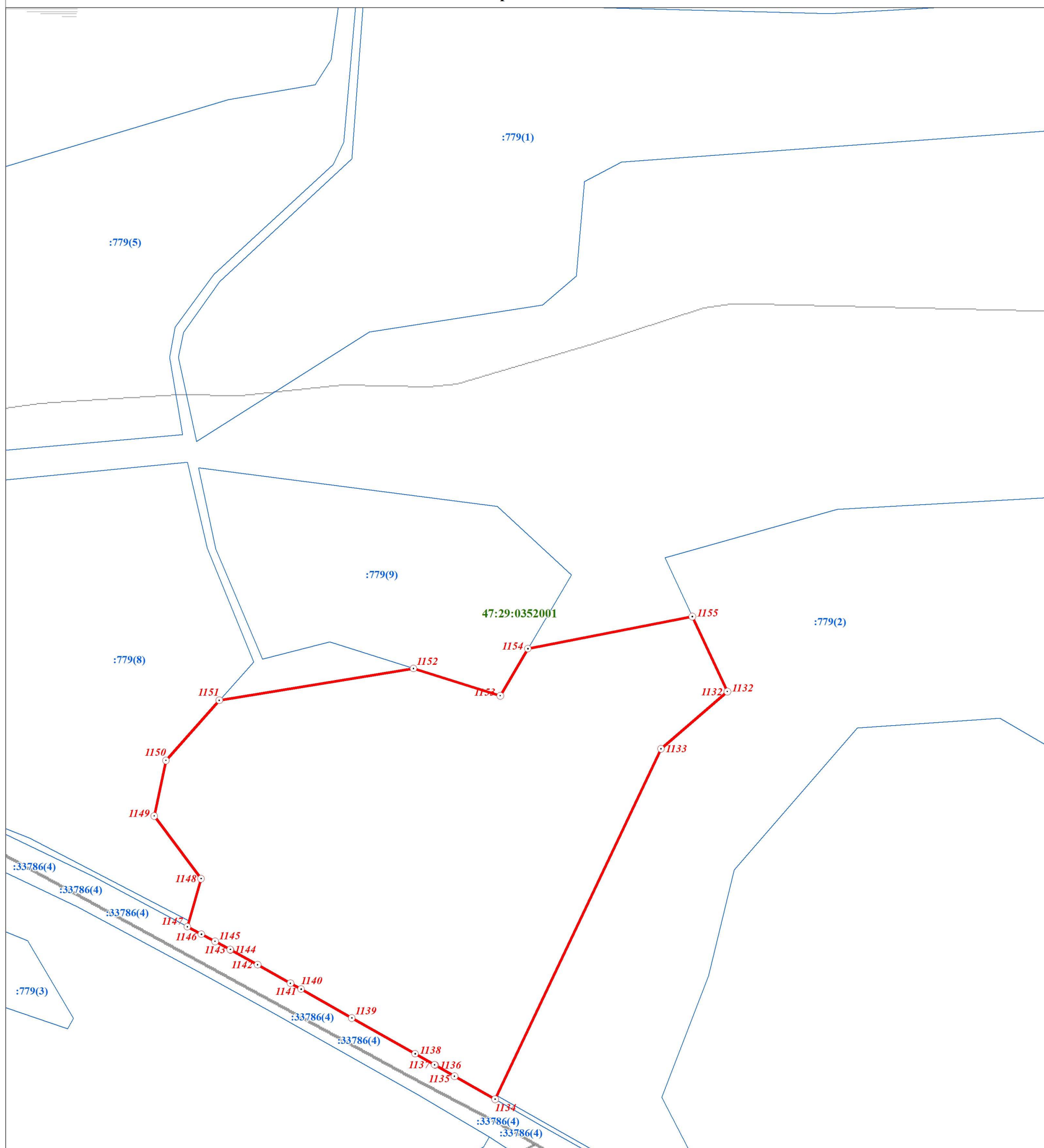
Место для оттиска печати (при наличии) лица,
составившего описание местоположения границ

ОПИСАНИЕ МЕСТОПОЛОЖЕНИЯ ГРАНИЦ

Территориальная зона "Сх1 - зона, занятая объектами сельскохозяйственного назначения"

(наименование объекта)

План границ объекта



Масштаб 1:2 000

Используемые условные знаки и обозначения:

- Граница объекта
- Граница кадастрового квартала
- Граница земельного участка, сведения о котором внесены в ЕГРН
- 22 Характерная точка границы объекта землеустройства
- :483 Номер земельного участка, сведения о границах которого внесены в ЕГРН, в кадастровом квартале
- 47:29:0646002 Номер кадастрового квартала

Подпись _____ Дата " 28 " ноября 2018 г.

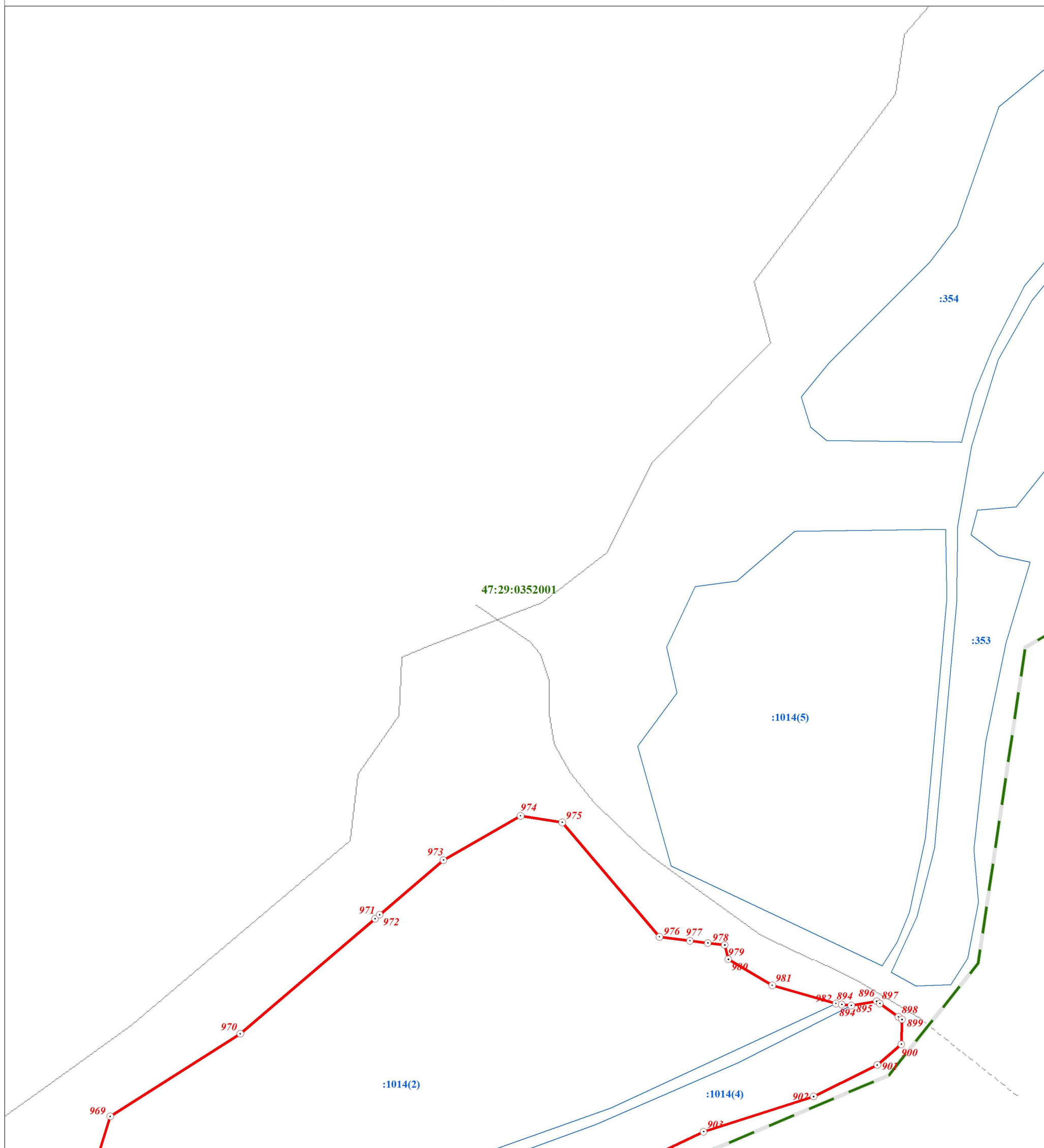
Место для оттиска печати (при наличии) лица,
составившего описание местоположения границ

ОПИСАНИЕ МЕСТОПОЛОЖЕНИЯ ГРАНИЦ

Территориальная зона "Сх1 - зона, занятая объектами сельскохозяйственного назначения"

(наименование объекта)

План границ объекта



Масштаб 1:2 000

Используемые условные знаки и обозначения:

- Граница объекта
- - - Граница кадастрового квартала
- Граница земельного участка, сведения о котором внесены в ЕГРН
- 22 Характерная точка границы объекта землеустройства
- :483 Номер земельного участка, сведения о границах которого внесены в ЕГРН, в кадастровом квартале
- 47:29:0646002 Номер кадастрового квартала

Подпись _____ Дата " 28 " ноября 2018 г.

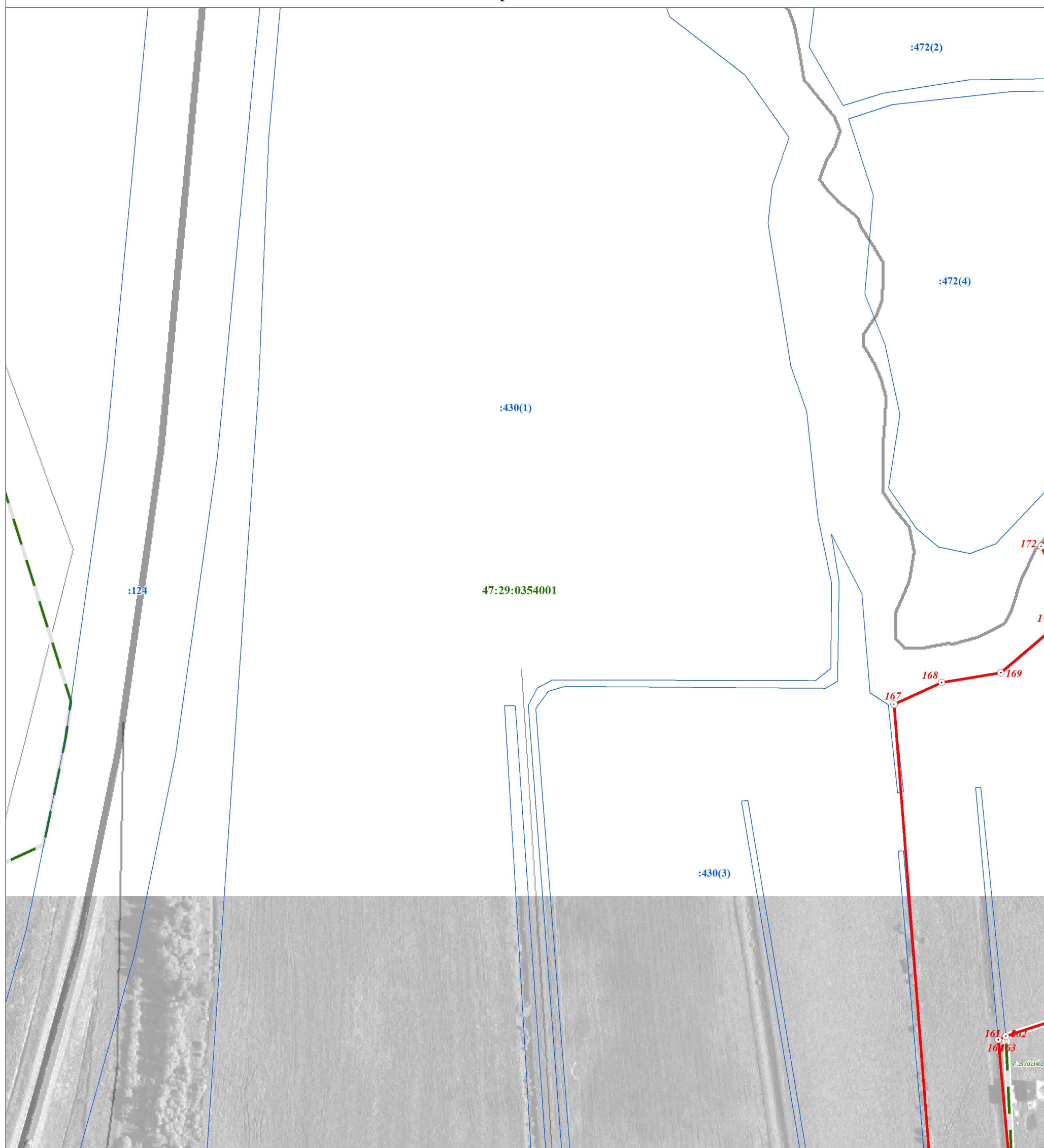
Место для оттиска печати (при наличии) лица,
составившего описание местоположения границ

ОПИСАНИЕ МЕСТОПОЛОЖЕНИЯ ГРАНИЦ

Территориальная зона "Сх1 - зона, занятая объектами сельскохозяйственного назначения"

(наименование объекта)

План границ объекта



Масштаб 1:2 000

Используемые условные знаки и обозначения:

- Граница объекта
- Граница кадастрового квартала
- Граница земельного участка, сведения о котором внесены в ЕГРН
- 22 Характерная точка границы объекта землеустройства
- :483 Номер земельного участка, сведения о границах которого внесены в ЕГРН, в кадастровом квартале
- 47:29:0646002 Номер кадастрового квартала

Подпись _____ Дата " 28 " ноября 2018 г.

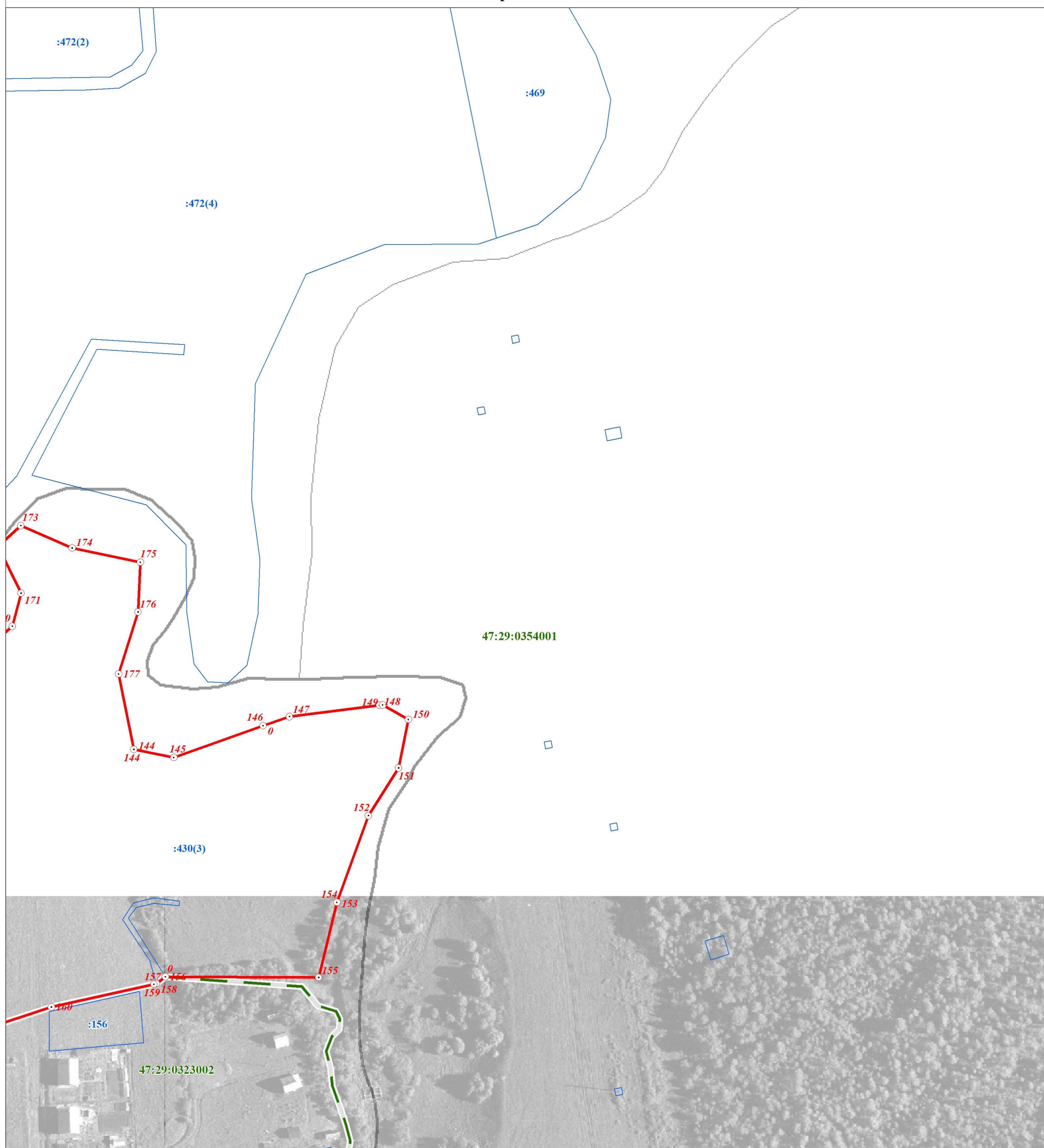
Место для оттиска печати (при наличии) лица,
составившего описание местоположения границ

ОПИСАНИЕ МЕСТОПОЛОЖЕНИЯ ГРАНИЦ

Территориальная зона "Сх1 - зона, занятая объектами сельскохозяйственного назначения"

(наименование объекта)

План границ объекта



Масштаб 1:2 000

Используемые условные знаки и обозначения:

- Граница объекта
- Граница кадастрового квартала
- Граница земельного участка, сведения о котором внесены в ЕГРН
- 22 Характерная точка границы объекта землеустройства
- :483 Номер земельного участка, сведения о границах которого внесены в ЕГРН, в кадастровом квартале
- 47:29:0646002 Номер кадастрового квартала

Подпись _____ Дата " 28 " ноября 2018 г.

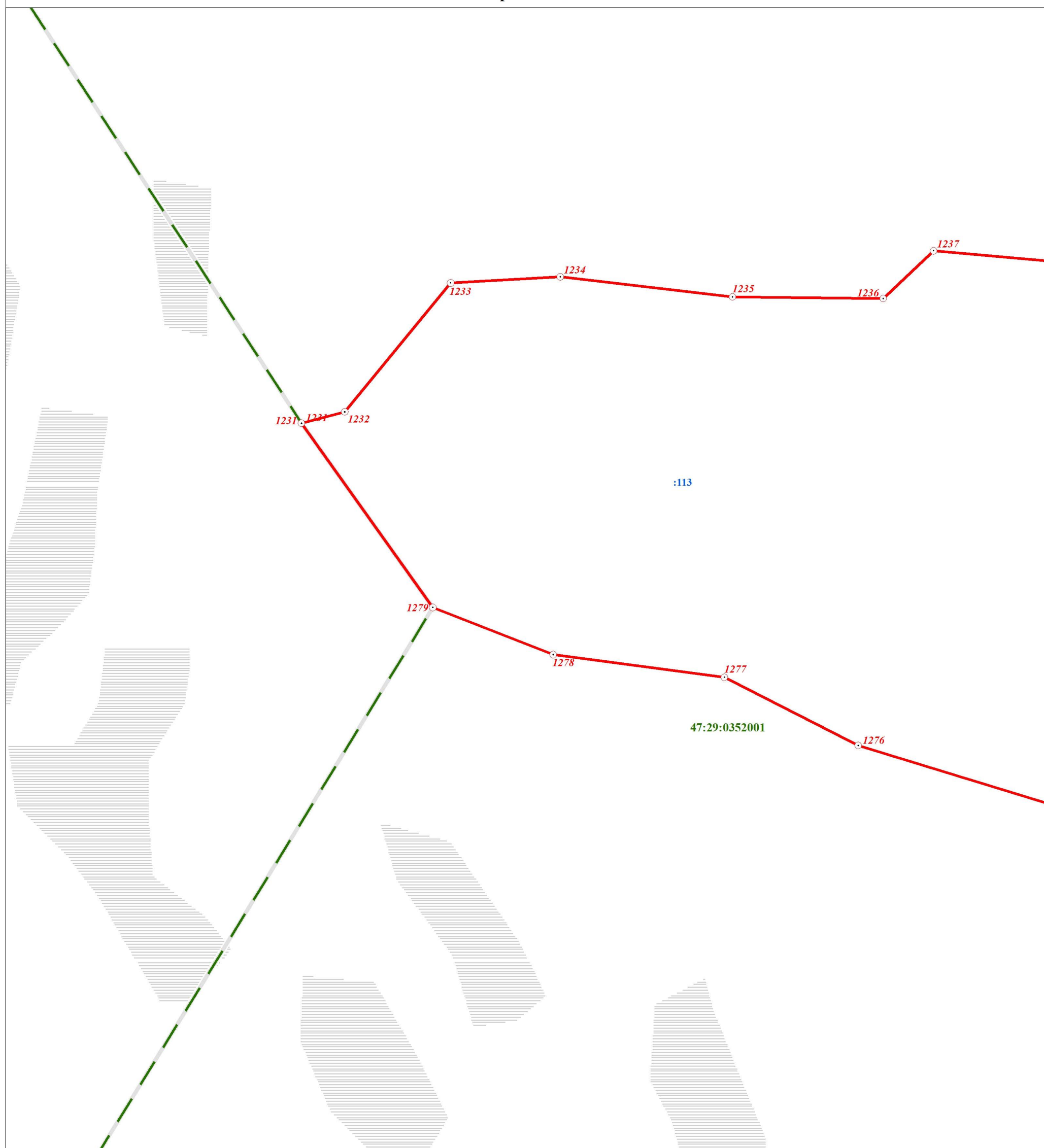
Место для оттиска печати (при наличии) лица,
составившего описание местоположения границ

ОПИСАНИЕ МЕСТОПОЛОЖЕНИЯ ГРАНИЦ

Территориальная зона "Сх1 - зона, занятая объектами сельскохозяйственного назначения"

(наименование объекта)

План границ объекта



Масштаб 1:2 000

Используемые условные знаки и обозначения:

- Граница объекта
- - - Граница кадастрового квартала
- Граница земельного участка, сведения о котором внесены в ЕГРН
- 22 Характерная точка границы объекта землеустройства
- :483 Номер земельного участка, сведения о границах которого внесены в ЕГРН, в кадастровом квартале
- 47:29:0646002 Номер кадастрового квартала

Подпись _____ Дата " 28 " ноября 2018 г.

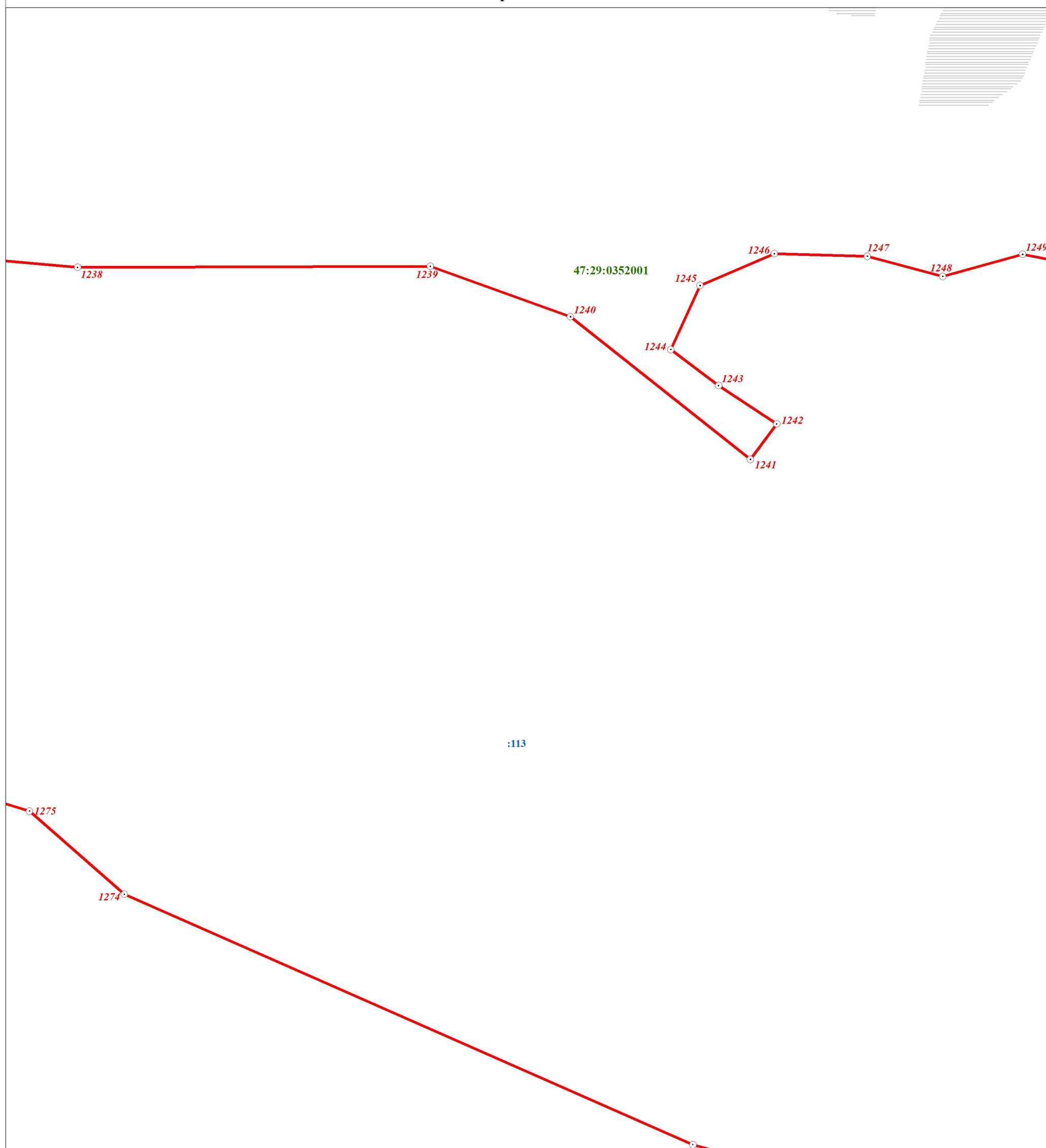
Место для оттиска печати (при наличии) лица,
составившего описание местоположения границ

ОПИСАНИЕ МЕСТОПОЛОЖЕНИЯ ГРАНИЦ

Территориальная зона "Сх1 - зона, занятая объектами сельскохозяйственного назначения"







(наименование объекта)

План границ объекта



Масштаб 1:2 000

Используемые условные знаки и обозначения:

- | | |
|---|---|
|  | Граница объекта |
|  | Граница кадастрового квартала |
|  | Граница земельного участка, сведения о котором внесены в ЕГРН |
|  | Характерная точка границы объекта землеустройства |
|  | Номер земельного участка, сведения о границах которого внесены в ЕГРН, в кадастровом квартале |
|  | Номер кадастрового квартала |

Подпись _____ Дата " 28 " ноября 2018 г.

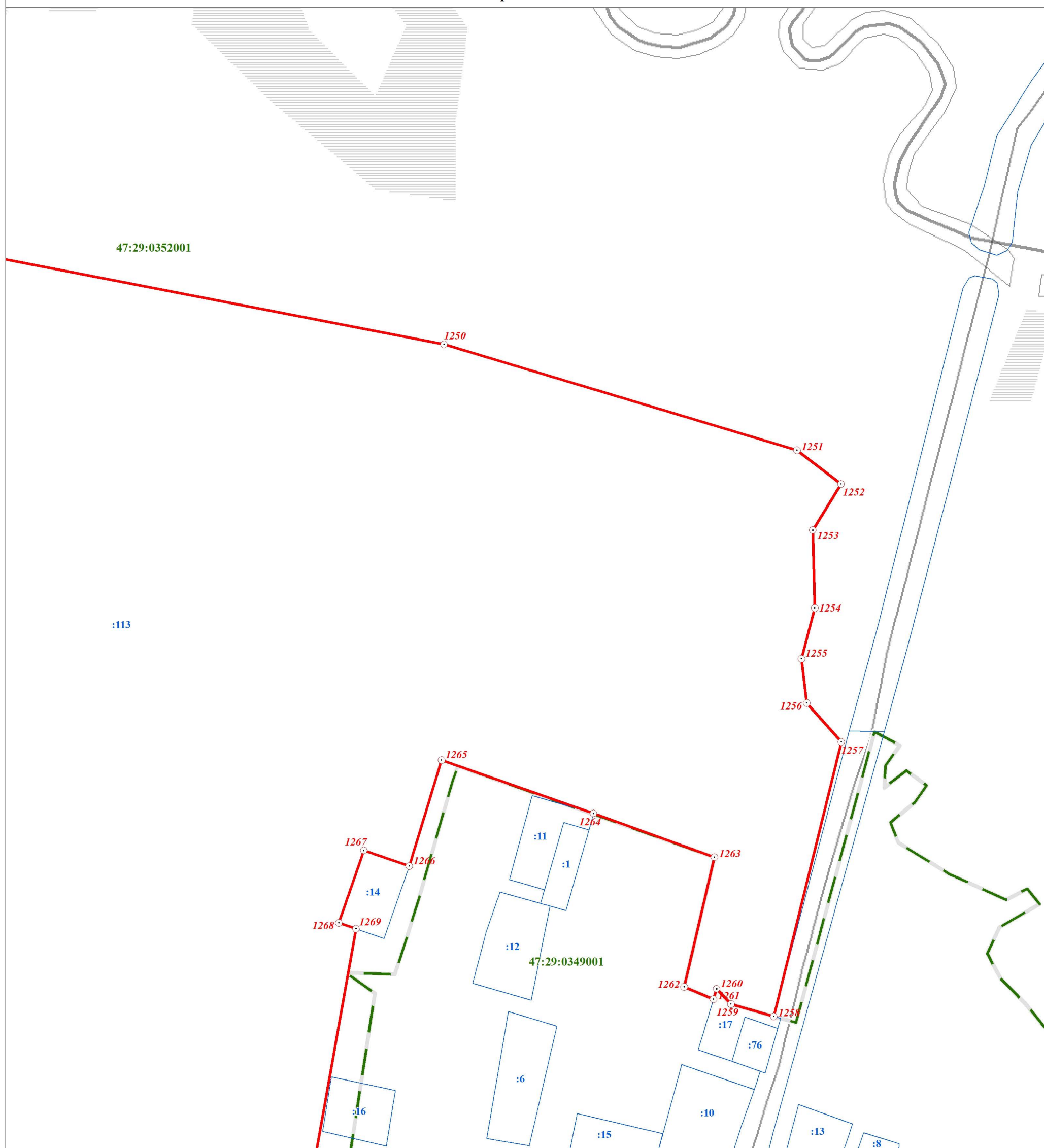
Место для оттиска печати (при наличии) лица,
составившего описание местоположения границ

ОПИСАНИЕ МЕСТОПОЛОЖЕНИЯ ГРАНИЦ

Территориальная зона "Сх1 - зона, занятая объектами сельскохозяйственного назначения"

(наименование объекта)

План границ объекта



Масштаб 1:2 000

Используемые условные знаки и обозначения:

	Граница объекта
	Граница кадастрового квартала
	Граница земельного участка, сведения о котором внесены в ЕГРН
	Характерная точка границы объекта землеустройства
	Номер земельного участка, сведения о границах которого внесены в ЕГРН, в кадастровом квартале
	Номер кадастрового квартала

Подпись _____ Дата " 28 " ноября 2018 г.

Место для оттиска печати (при наличии) лица,
составившего описание местоположения границ

ОПИСАНИЕ МЕСТОПОЛОЖЕНИЯ ГРАНИЦ

Территориальная зона "Сх1 - зона, занятая объектами сельскохозяйственного назначения"

(наименование объекта)

План границ объекта



Масштаб 1:2 000

Используемые условные знаки и обозначения:

- Граница объекта
- Граница кадастрового квартала
- Граница земельного участка, сведения о котором внесены в ЕГРН
- 22 Характерная точка границы объекта землеустройства
- :483 Номер земельного участка, сведения о границах которого внесены в ЕГРН, в кадастровом квартале
- 47:29:0646002 Номер кадастрового квартала

Подпись _____ Дата " 28 " ноября 2018 г.

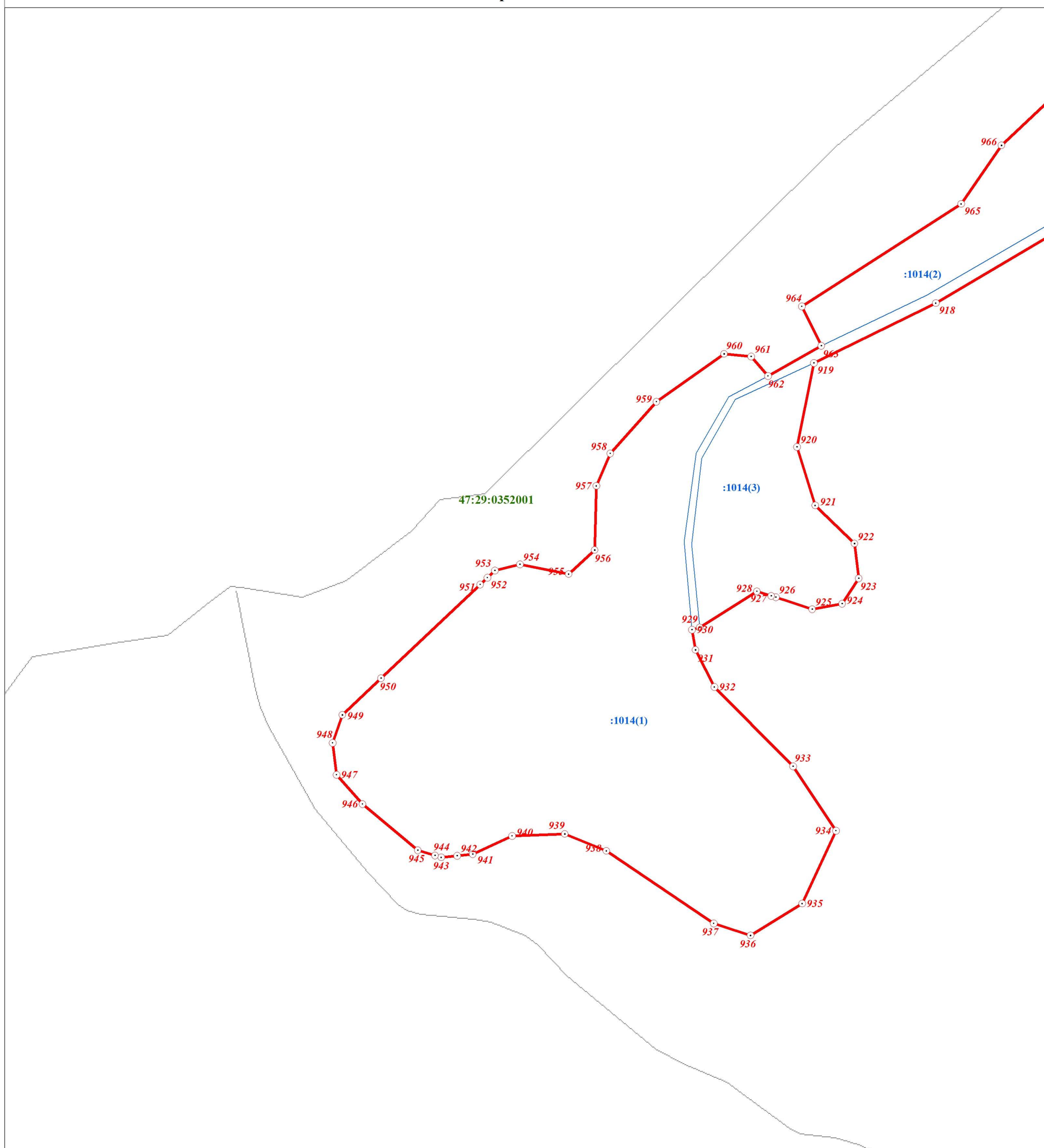
Место для оттиска печати (при наличии) лица,
составившего описание местоположения границ

ОПИСАНИЕ МЕСТОПОЛОЖЕНИЯ ГРАНИЦ

Территориальная зона "Сх1 - зона, занятая объектами сельскохозяйственного назначения"

(наименование объекта)

План границ объекта



Масштаб 1:2 000

Используемые условные знаки и обозначения:

- Граница объекта
- Граница кадастрового квартала
- Граница земельного участка, сведения о котором внесены в ЕГРН
- ⊙ 22 Характерная точка границы объекта землеустройства
- :483 Номер земельного участка, сведения о границах которого внесены в ЕГРН, в кадастровом квартале
- 47:29:0646002 Номер кадастрового квартала

Подпись _____ Дата " 28 " ноября 2018 г.

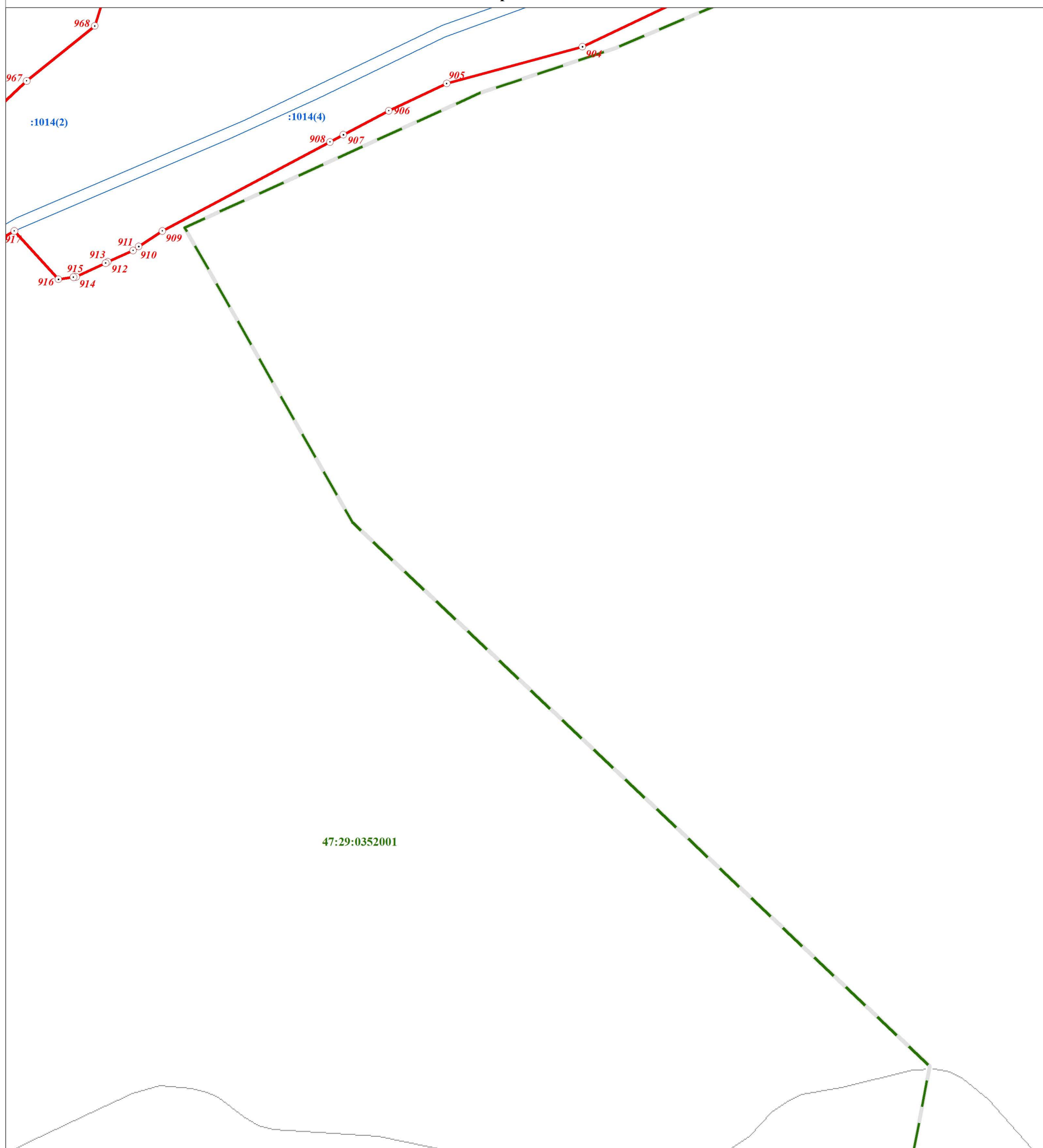
Место для оттиска печати (при наличии) лица,
составившего описание местоположения границ

ОПИСАНИЕ МЕСТОПОЛОЖЕНИЯ ГРАНИЦ

Территориальная зона "Сх1 - зона, занятая объектами сельскохозяйственного назначения"

(наименование объекта)

План границ объекта



Масштаб 1:2 000

Используемые условные знаки и обозначения:

- | | |
|--|---|
| | Граница объекта |
| | Граница кадастрового квартала |
| | Граница земельного участка, сведения о котором внесены в ЕГРН |
| | Характерная точка границы объекта землеустройства |
| | Номер земельного участка, сведения о границах которого внесены в ЕГРН, в кадастровом квартале |
| | Номер кадастрового квартала |

Подпись _____ Дата " 28 " ноября 2018 г.

Место для оттиска печати (при наличии) лица,
составившего описание местоположения границ

ОПИСАНИЕ МЕСТОПОЛОЖЕНИЯ ГРАНИЦ

Территориальная зона "Сх1 - зона, занятая объектами сельскохозяйственного назначения"

(наименование объекта)

План границ объекта



Масштаб 1:2 000

Используемые условные знаки и обозначения:

- Граница объекта
- - - Граница кадастрового квартала
- Граница земельного участка, сведения о котором внесены в ЕГРН
- ⊙ 22 Характерная точка границы объекта землеустройства
- :483 Номер земельного участка, сведения о границах которого внесены в ЕГРН, в кадастровом квартале
- 47:29:0646002 Номер кадастрового квартала

Подпись _____ Дата " 28 " ноября 2018 г.

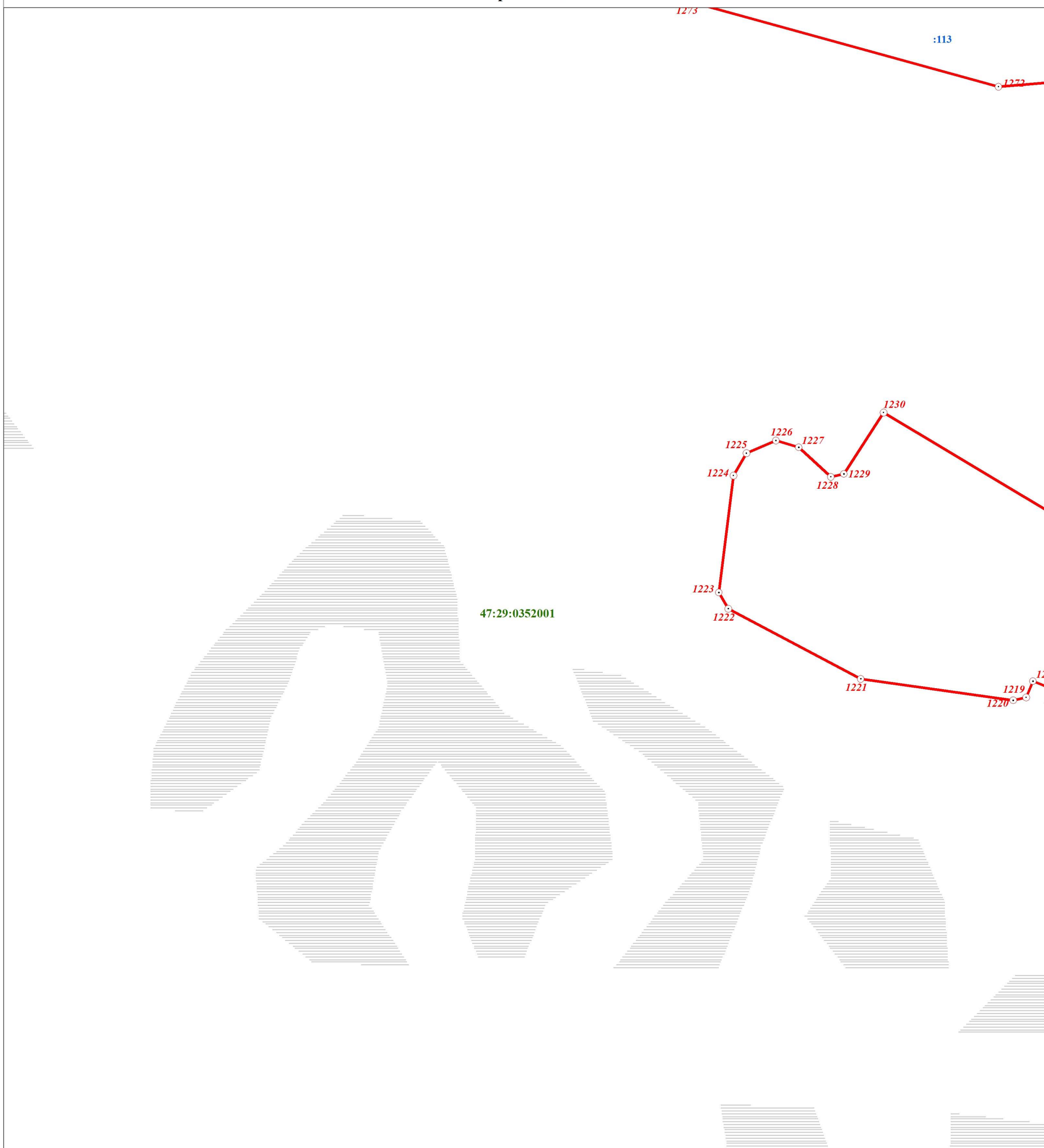
Место для оттиска печати (при наличии) лица,
составившего описание местоположения границ

ОПИСАНИЕ МЕСТОПОЛОЖЕНИЯ ГРАНИЦ

Территориальная зона "Сх1 - зона, занятая объектами сельскохозяйственного назначения"







(наименование объекта)

План границ объекта



Масштаб 1:2 000

Используемые условные знаки и обозначения:

- | | |
|---|---|
|  | Граница объекта |
|  | Граница кадастрового квартала |
|  | Граница земельного участка, сведения о котором внесены в ЕГРН |
|  | Характерная точка границы объекта землеустройства |
|  | Номер земельного участка, сведения о границах которого внесены в ЕГРН, в кадастровом квартале |
|  | Номер кадастрового квартала |

Подпись _____ Дата " 28 " ноября 2018 г.

Место для оттиска печати (при наличии) лица,
составившего описание местоположения границ

ОПИСАНИЕ МЕСТОПОЛОЖЕНИЯ ГРАНИЦ

Территориальная зона "Сх1 - зона, занятая объектами сельскохозяйственного назначения"

(наименование объекта)

План границ объекта



Масштаб 1:2 000

Используемые условные знаки и обозначения:

- | | |
|--|---|
| | Граница объекта |
| | Граница кадастрового квартала |
| | Граница земельного участка, сведения о котором внесены в ЕГРН |
| | Характерная точка границы объекта землеустройства |
| | Номер земельного участка, сведения о границах которого внесены в ЕГРН, в кадастровом квартале |
| | Номер кадастрового квартала |

Подпись _____ Дата " 28 " ноября 2018 г.

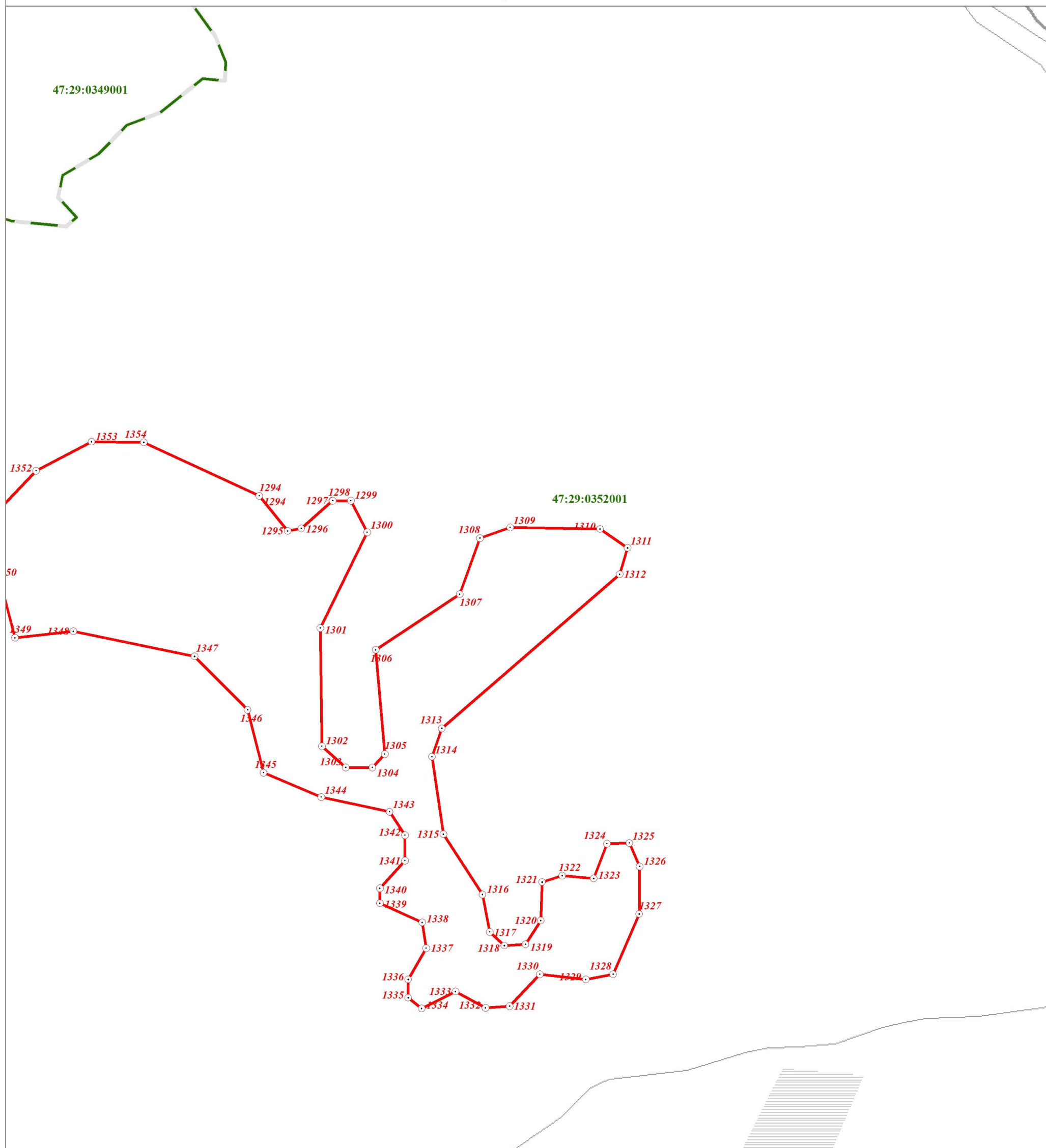
Место для оттиска печати (при наличии) лица,
составившего описание местоположения границ

ОПИСАНИЕ МЕСТОПОЛОЖЕНИЯ ГРАНИЦ

Территориальная зона "Сх1 - зона, занятая объектами сельскохозяйственного назначения"

(наименование объекта)

План границ объекта



Масштаб 1:2 000

Используемые условные знаки и обозначения:

- Граница объекта
- Граница кадастрового квартала
- Граница земельного участка, сведения о котором внесены в ЕГРН
- ⊙ 22 Характерная точка границы объекта землеустройства
- ⊙ 483 Номер земельного участка, сведения о границах которого внесены в ЕГРН, в кадастровом квартале
- 47:29:0646002 Номер кадастрового квартала

Подпись _____ Дата " 28 " ноября 2018 г.

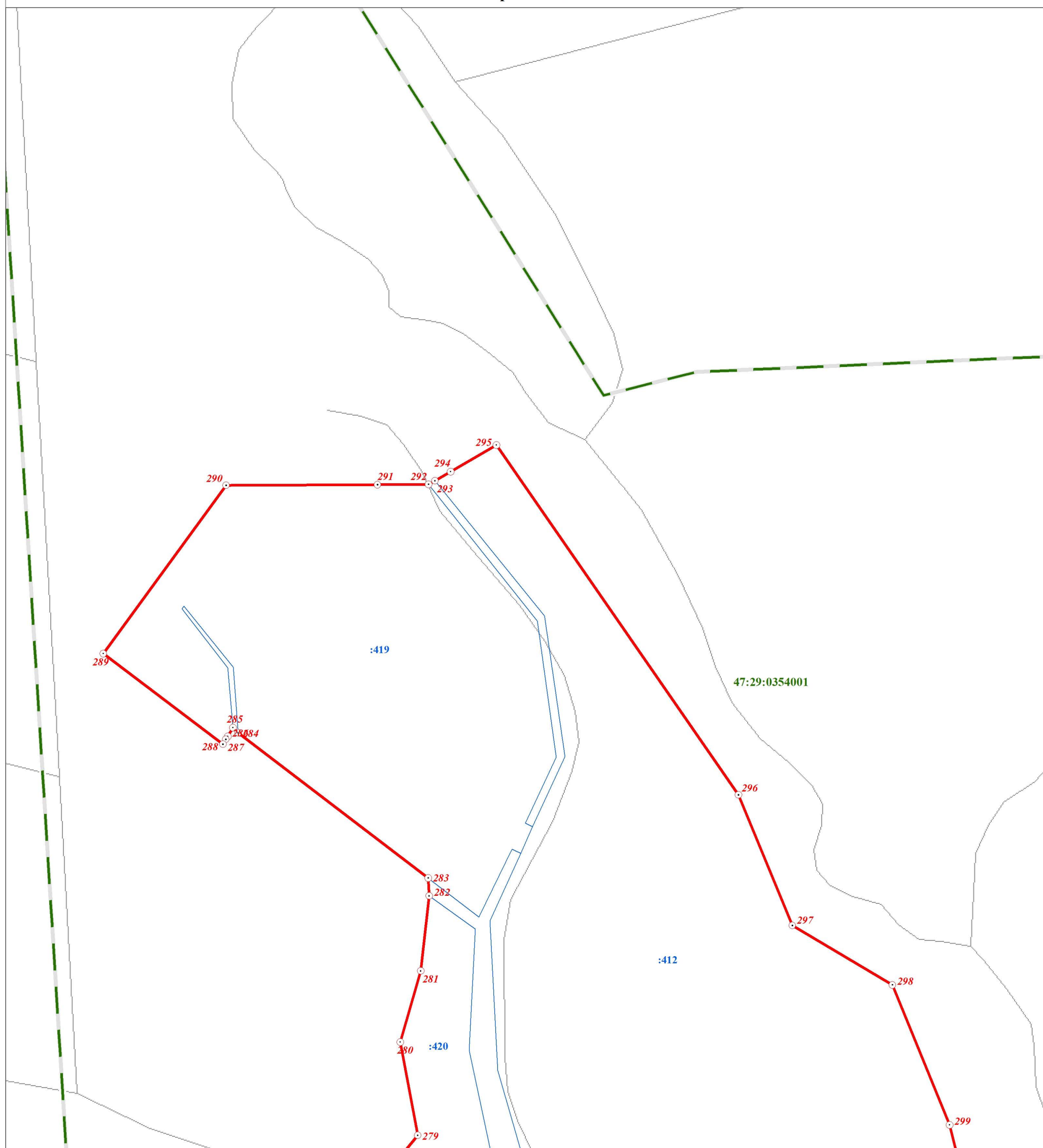
Место для оттиска печати (при наличии) лица,
составившего описание местоположения границ

ОПИСАНИЕ МЕСТОПОЛОЖЕНИЯ ГРАНИЦ

Территориальная зона "Сх1 - зона, занятая объектами сельскохозяйственного назначения"

(наименование объекта)

План границ объекта



Масштаб 1:2 000

Используемые условные знаки и обозначения:

- Граница объекта
- - - Граница кадастрового квартала
- Граница земельного участка, сведения о котором внесены в ЕГРН
- 22 Характерная точка границы объекта землеустройства
- :483 Номер земельного участка, сведения о границах которого внесены в ЕГРН, в кадастровом квартале
- 47:29:0646002 Номер кадастрового квартала

Подпись _____ Дата " 28 " ноября 2018 г.

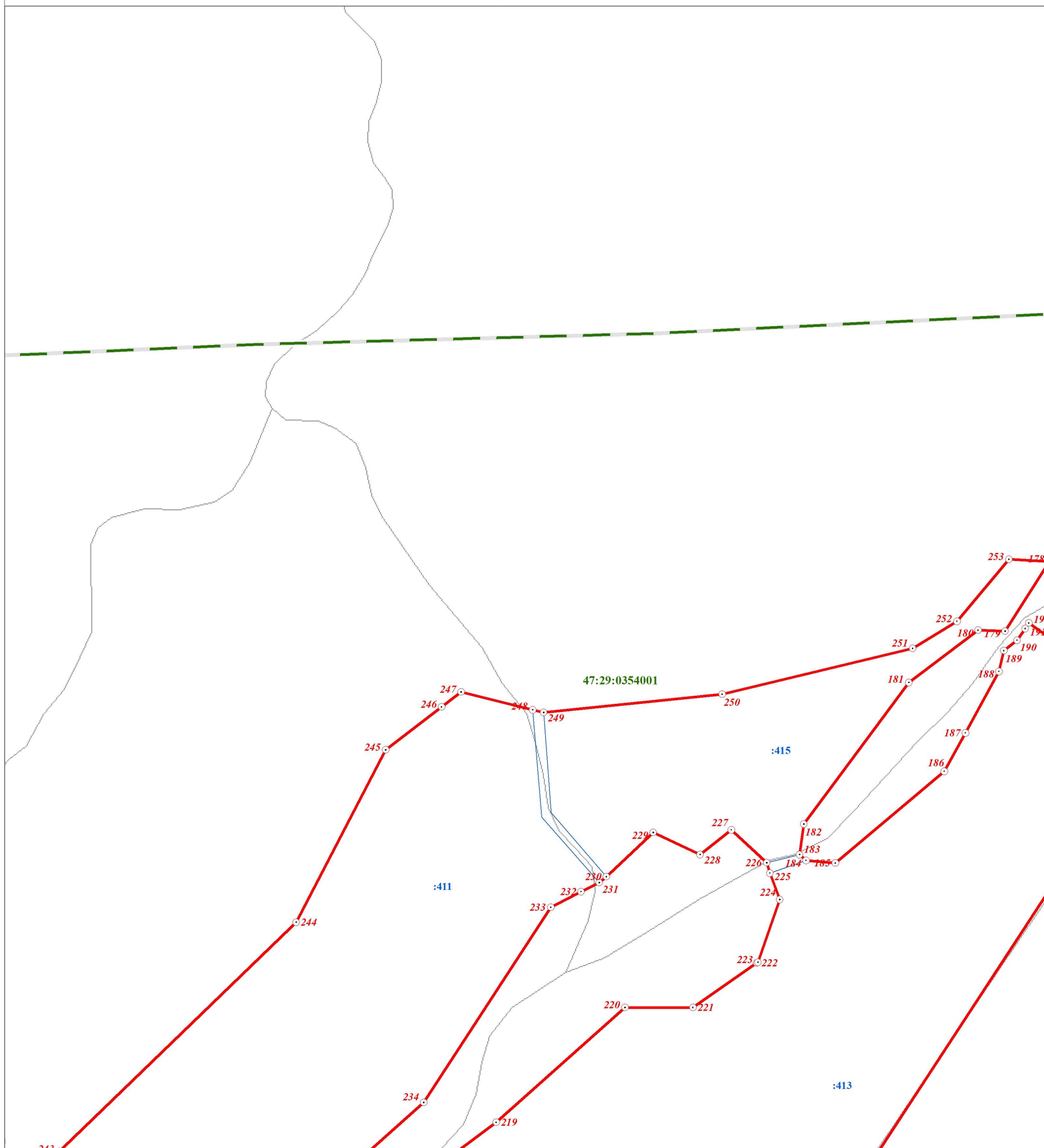
Место для оттиска печати (при наличии) лица,
составившего описание местоположения границ

ОПИСАНИЕ МЕСТОПОЛОЖЕНИЯ ГРАНИЦ

Территориальная зона "Сх1 - зона, занятая объектами сельскохозяйственного назначения"

(наименование объекта)

План границ объекта



Масштаб 1:2 000

Используемые условные знаки и обозначения:

- Граница объекта
- - - Граница кадастрового квартала
- Граница земельного участка, сведения о котором внесены в ЕГРН
- 22 Характерная точка границы объекта землеустройства
- :483 Номер земельного участка, сведения о границах которого внесены в ЕГРН, в кадастровом квартале
- 47:29:0646002 Номер кадастрового квартала

Подпись _____ Дата " 28 " ноября 2018 г.

Место для оттиска печати (при наличии) лица,
составившего описание местоположения границ

ОПИСАНИЕ МЕСТОПОЛОЖЕНИЯ ГРАНИЦ

Территориальная зона "Сх1 - зона, занятая объектами сельскохозяйственного назначения"

(наименование объекта)

План границ объекта



Масштаб 1:2 000

Используемые условные знаки и обозначения:

- Граница объекта
- - - Граница кадастрового квартала
- Граница земельного участка, сведения о котором внесены в ЕГРН
- ⊙ 22 Характерная точка границы объекта землеустройства
- ⊙ :483 Номер земельного участка, сведения о границах которого внесены в ЕГРН, в кадастровом квартале
- 47:29:0646002 Номер кадастрового квартала

Подпись _____ Дата " 28 " ноября 2018 г.

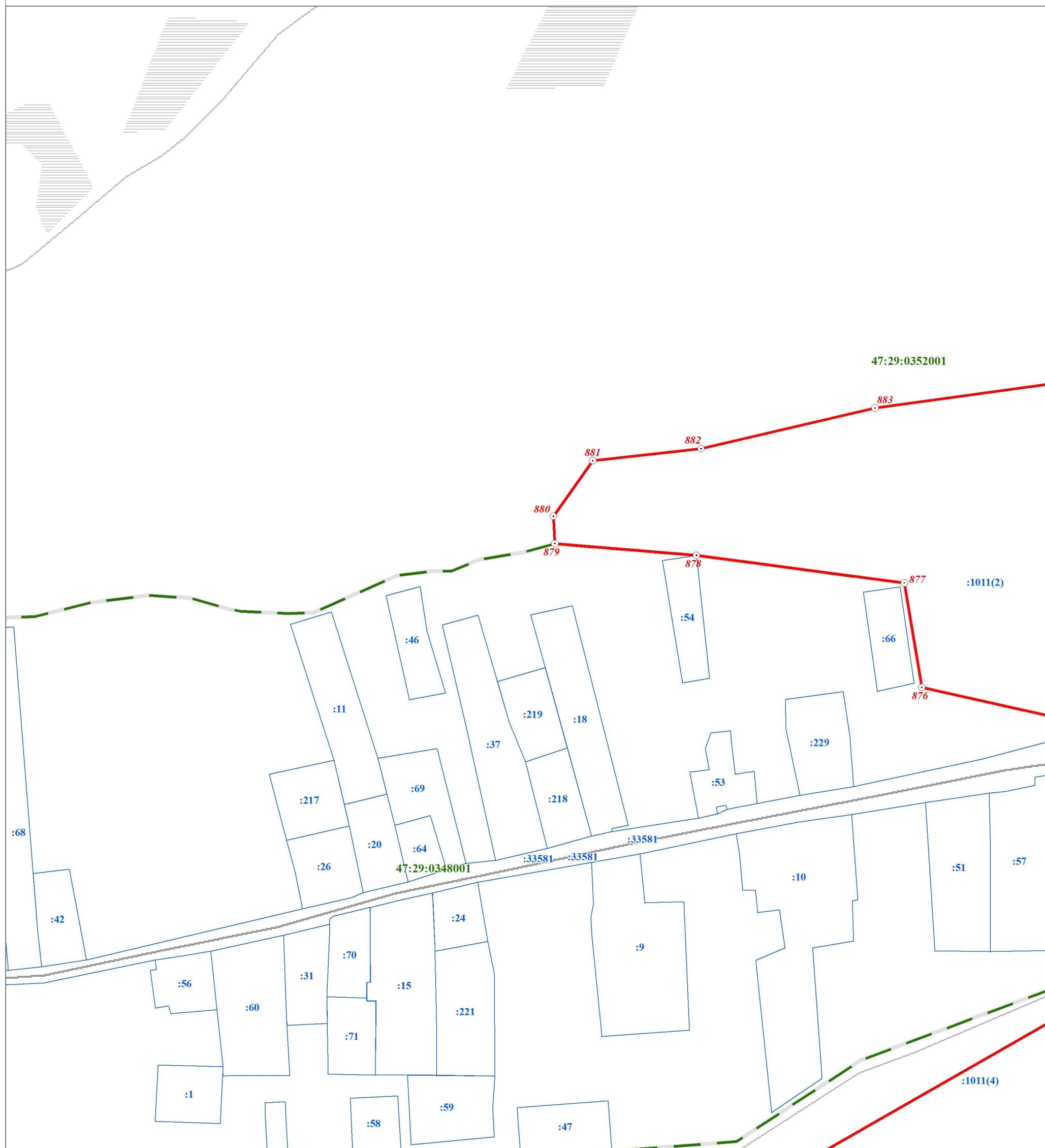
Место для оттиска печати (при наличии) лица,
составившего описание местоположения границ

ОПИСАНИЕ МЕСТОПОЛОЖЕНИЯ ГРАНИЦ

Территориальная зона "Сх1 - зона, занятая объектами сельскохозяйственного назначения"

(наименование объекта)

План границ объекта



Масштаб 1:2 000

Используемые условные знаки и обозначения:

- Граница объекта
- - - Граница кадастрового квартала
- Граница земельного участка, сведения о котором внесены в ЕГРН
- 22 Характерная точка границы объекта землеустройства
- 483 Номер земельного участка, сведения о границах которого внесены в ЕГРН, в кадастровом квартале
- 47:29:0646002 Номер кадастрового квартала

Подпись _____ Дата " 28 " ноября 2018 г.

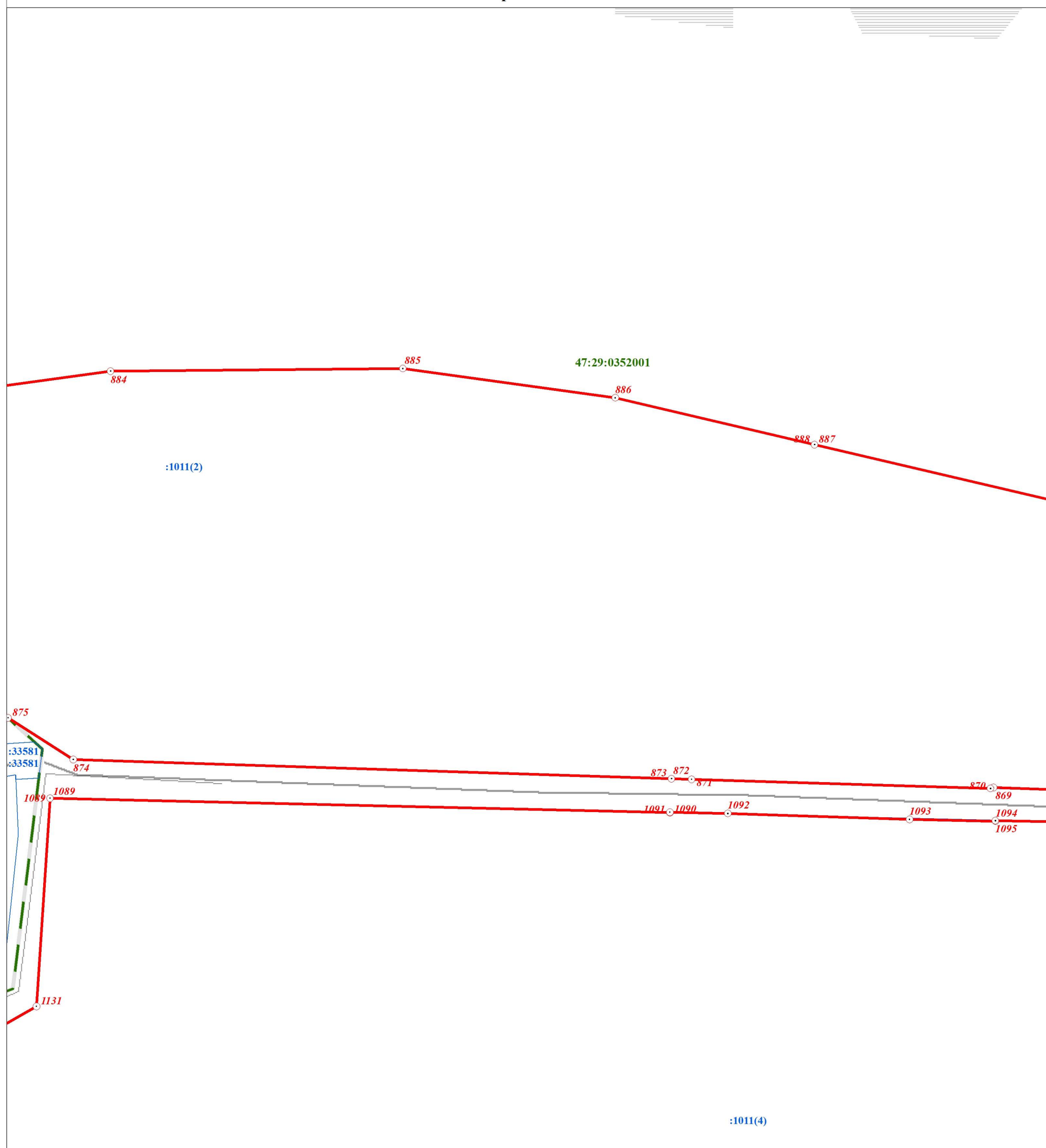
Место для оттиска печати (при наличии) лица,
составившего описание местоположения границ

ОПИСАНИЕ МЕСТОПОЛОЖЕНИЯ ГРАНИЦ

Территориальная зона "Сх1 - зона, занятая объектами сельскохозяйственного назначения"

(наименование объекта)

План границ объекта



Масштаб 1:2 000

Используемые условные знаки и обозначения:

- Граница объекта
- - - Граница кадастрового квартала
- Граница земельного участка, сведения о котором внесены в ЕГРН
- 22 Характерная точка границы объекта землеустройства
- :483 Номер земельного участка, сведения о границах которого внесены в ЕГРН, в кадастровом квартале
- 47:29:0646002 Номер кадастрового квартала

Подпись _____ Дата " 28 " ноября 2018 г.

Место для оттиска печати (при наличии) лица,
составившего описание местоположения границ

ОПИСАНИЕ МЕСТОПОЛОЖЕНИЯ ГРАНИЦ

Территориальная зона "Сх1 - зона, занятая объектами сельскохозяйственного назначения"

(наименование объекта)

План границ объекта



Масштаб 1:2 000

Используемые условные знаки и обозначения:

- Граница объекта
- Граница кадастрового квартала
- Граница земельного участка, сведения о котором внесены в ЕГРН
- 22 Характерная точка границы объекта землеустройства
- 483 Номер земельного участка, сведения о границах которого внесены в ЕГРН, в кадастровом квартале
- 47:29:0646002 Номер кадастрового квартала

Подпись _____ Дата " 28 " ноября 2018 г.

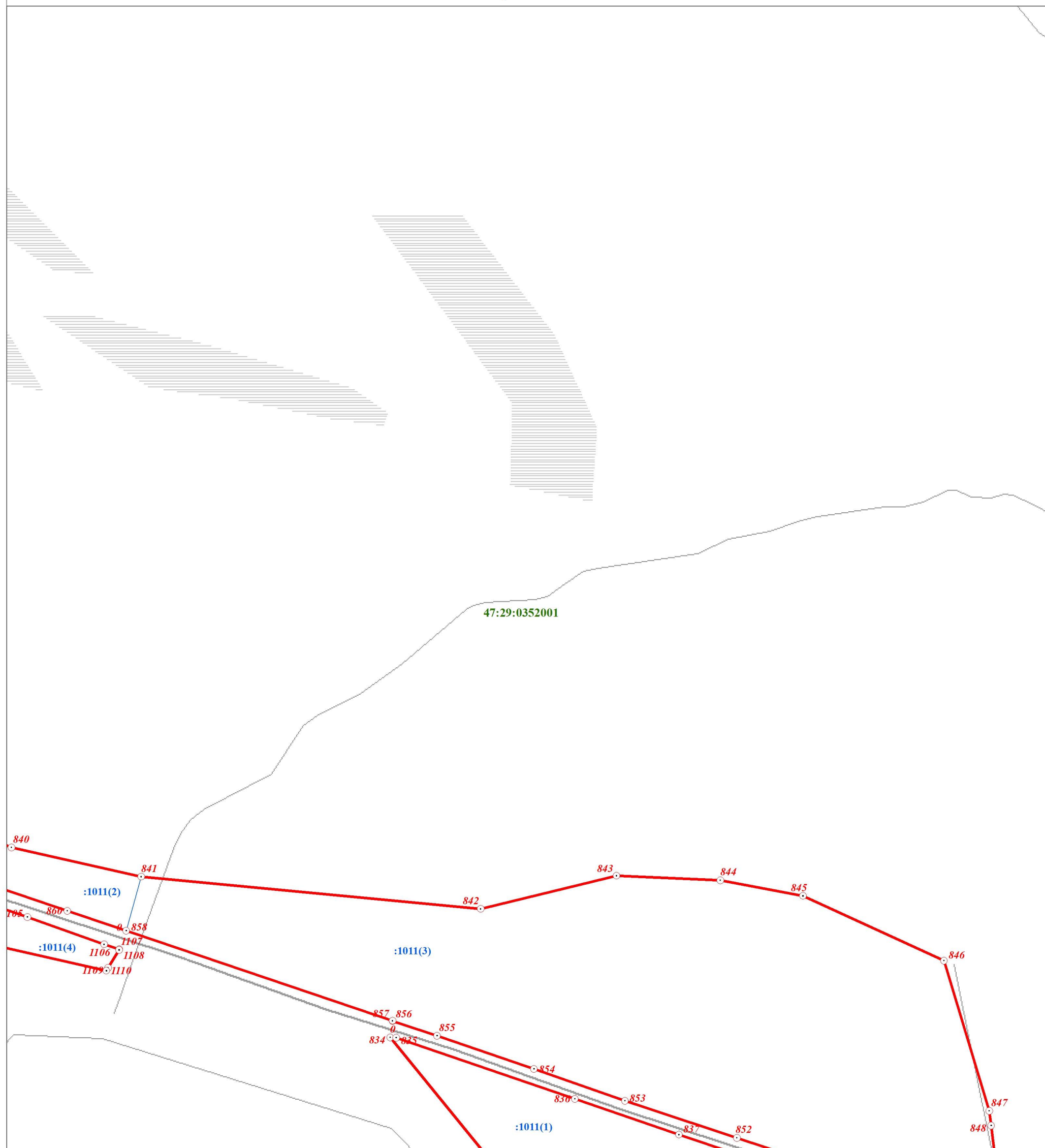
Место для оттиска печати (при наличии) лица,
составившего описание местоположения границ

ОПИСАНИЕ МЕСТОПОЛОЖЕНИЯ ГРАНИЦ

Территориальная зона "Сх1 - зона, занятая объектами сельскохозяйственного назначения"

(наименование объекта)

План границ объекта



Масштаб 1:2 000

Используемые условные знаки и обозначения:

- Граница объекта
- Граница кадастрового квартала
- Граница земельного участка, сведения о котором внесены в ЕГРН
- 22 Характерная точка границы объекта землеустройства
- 483 Номер земельного участка, сведения о границах которого внесены в ЕГРН, в кадастровом квартале
- 47:29:0646002 Номер кадастрового квартала

Подпись _____ Дата " 28 " ноября 2018 г.

Место для оттиска печати (при наличии) лица,
составившего описание местоположения границ

ОПИСАНИЕ МЕСТОПОЛОЖЕНИЯ ГРАНИЦ

Территориальная зона "Сх1 - зона, занятая объектами сельскохозяйственного назначения"

(наименование объекта)

План границ объекта



Масштаб 1:2 000

Используемые условные знаки и обозначения:

- | | |
|--|---|
| | Граница объекта |
| | Граница кадастрового квартала |
| | Граница земельного участка, сведения о котором внесены в ЕГРН |
| | Характерная точка границы объекта землеустройства |
| | Номер земельного участка, сведения о границах которого внесены в ЕГРН, в кадастровом квартале |
| | Номер кадастрового квартала |

Подпись _____ Дата " 28 " ноября 2018 г.

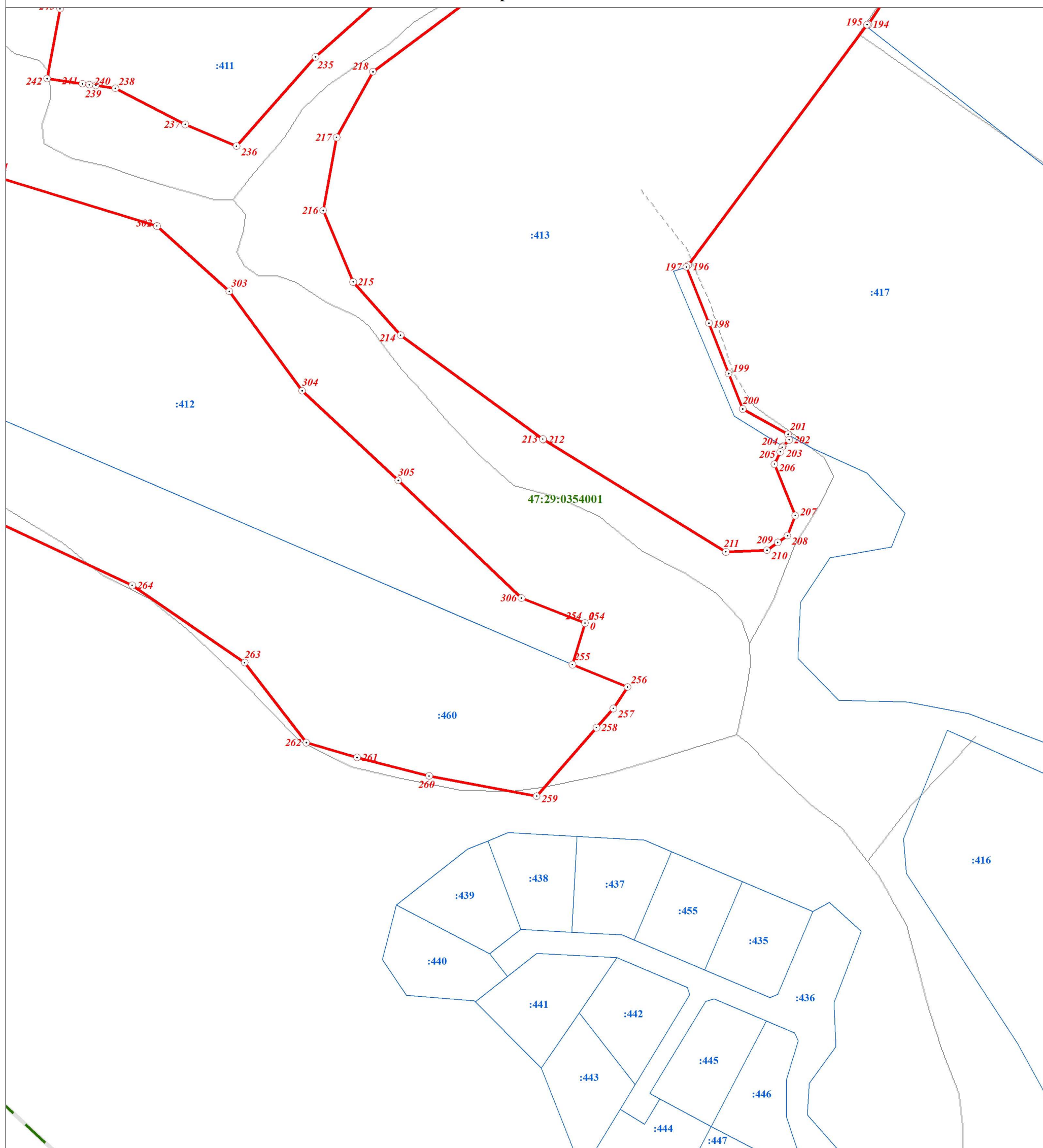
Место для оттиска печати (при наличии) лица,
составившего описание местоположения границ

ОПИСАНИЕ МЕСТОПОЛОЖЕНИЯ ГРАНИЦ

Территориальная зона "Сх1 - зона, занятая объектами сельскохозяйственного назначения"

(наименование объекта)

План границ объекта



Масштаб 1:2 000

Используемые условные знаки и обозначения:

- Граница объекта
- Граница кадастрового квартала
- Граница земельного участка, сведения о котором внесены в ЕГРН
- 22 Характерная точка границы объекта землеустройства
- :483 Номер земельного участка, сведения о границах которого внесены в ЕГРН, в кадастровом квартале
- 47:29:0646002 Номер кадастрового квартала

Подпись _____ Дата " 28 " ноября 2018 г.

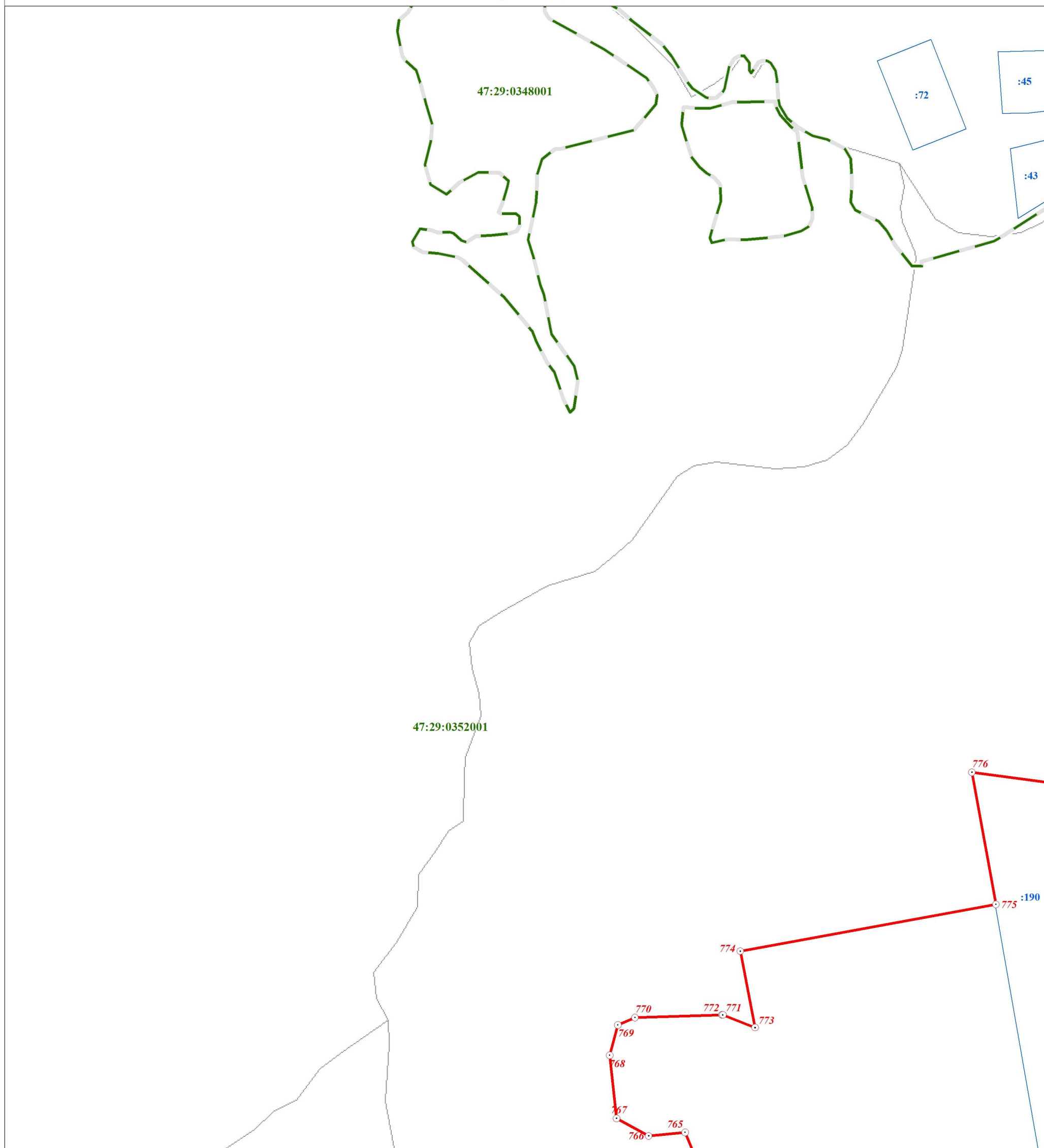
Место для оттиска печати (при наличии) лица,
составившего описание местоположения границ

ОПИСАНИЕ МЕСТОПОЛОЖЕНИЯ ГРАНИЦ

Территориальная зона "Сх1 - зона, занятая объектами сельскохозяйственного назначения"

(наименование объекта)

План границ объекта



Масштаб 1:2 000

Используемые условные знаки и обозначения:

- | | |
|--|---|
| | Граница объекта |
| | Граница кадастрового квартала |
| | Граница земельного участка, сведения о котором внесены в ЕГРН |
| | Характерная точка границы объекта землеустройства |
| | Номер земельного участка, сведения о границах которого внесены в ЕГРН, в кадастровом квартале |
| | Номер кадастрового квартала |

Подпись _____ Дата " 28 " ноября 2018 г.

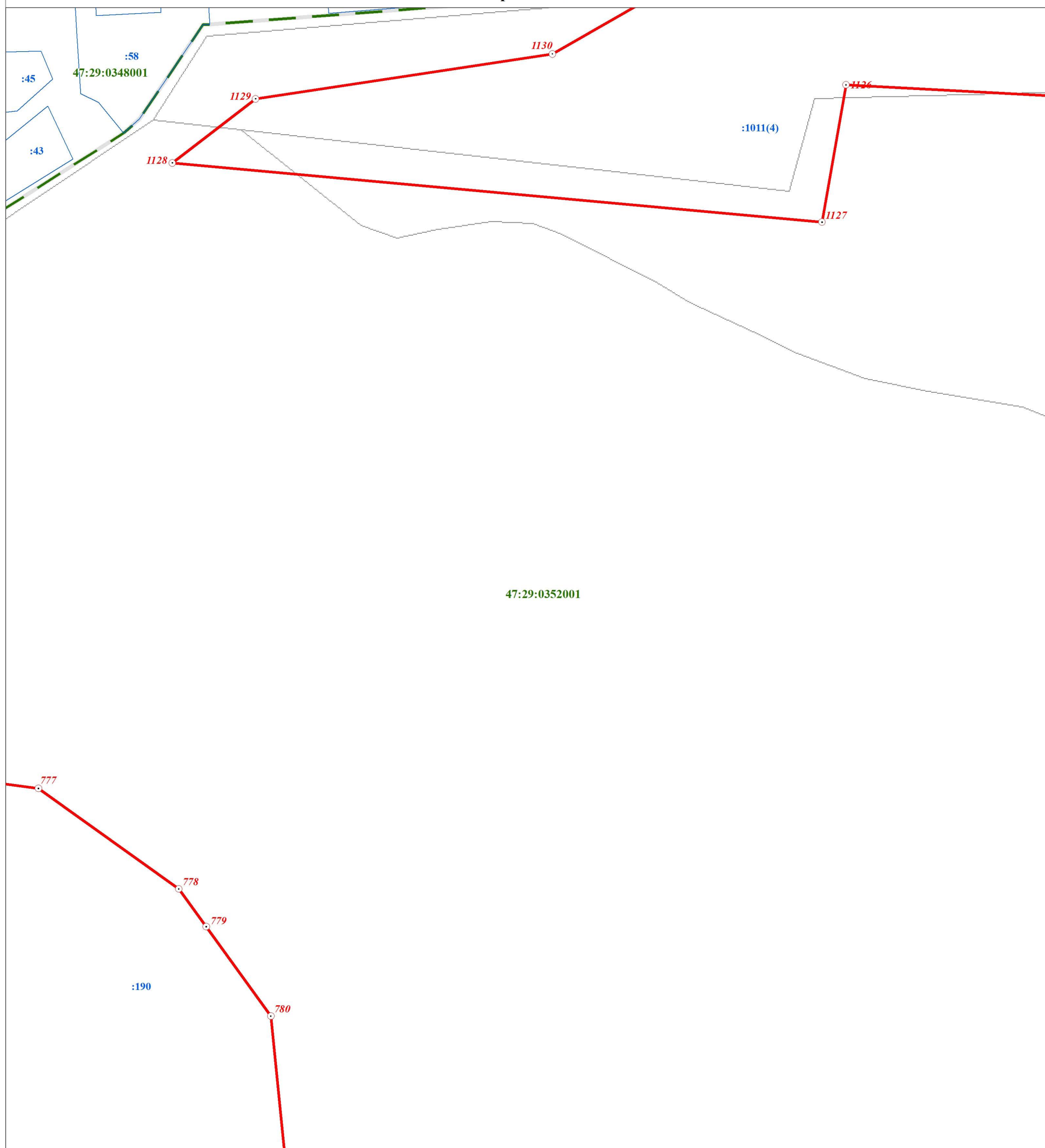
Место для оттиска печати (при наличии) лица,
составившего описание местоположения границ

ОПИСАНИЕ МЕСТОПОЛОЖЕНИЯ ГРАНИЦ

Территориальная зона "Сх1 - зона, занятая объектами сельскохозяйственного назначения"

(наименование объекта)

План границ объекта



Масштаб 1:2 000

Используемые условные знаки и обозначения:

- Граница объекта
- Граница кадастрового квартала
- Граница земельного участка, сведения о котором внесены в ЕГРН
- 22 Характерная точка границы объекта землеустройства
- 483 Номер земельного участка, сведения о границах которого внесены в ЕГРН, в кадастровом квартале
- 47:29:0646002 Номер кадастрового квартала

Подпись _____ Дата " 28 " ноября 2018 г.

Место для оттиска печати (при наличии) лица,
составившего описание местоположения границ

ОПИСАНИЕ МЕСТОПОЛОЖЕНИЯ ГРАНИЦ

Территориальная зона "Сх1 - зона, занятая объектами сельскохозяйственного назначения"







(наименование объекта)

План границ объекта



Масштаб 1:2 000

Используемые условные знаки и обозначения:

- | | |
|---|---|
|  | Граница объекта |
|  | Граница кадастрового квартала |
|  | Граница земельного участка, сведения о котором внесены в ЕГРН |
|  | Характерная точка границы объекта землеустройства |
|  | Номер земельного участка, сведения о границах которого внесены в ЕГРН, в кадастровом квартале |
|  | Номер кадастрового квартала |

Подпись _____ Дата " 28 " ноября 2018 г.

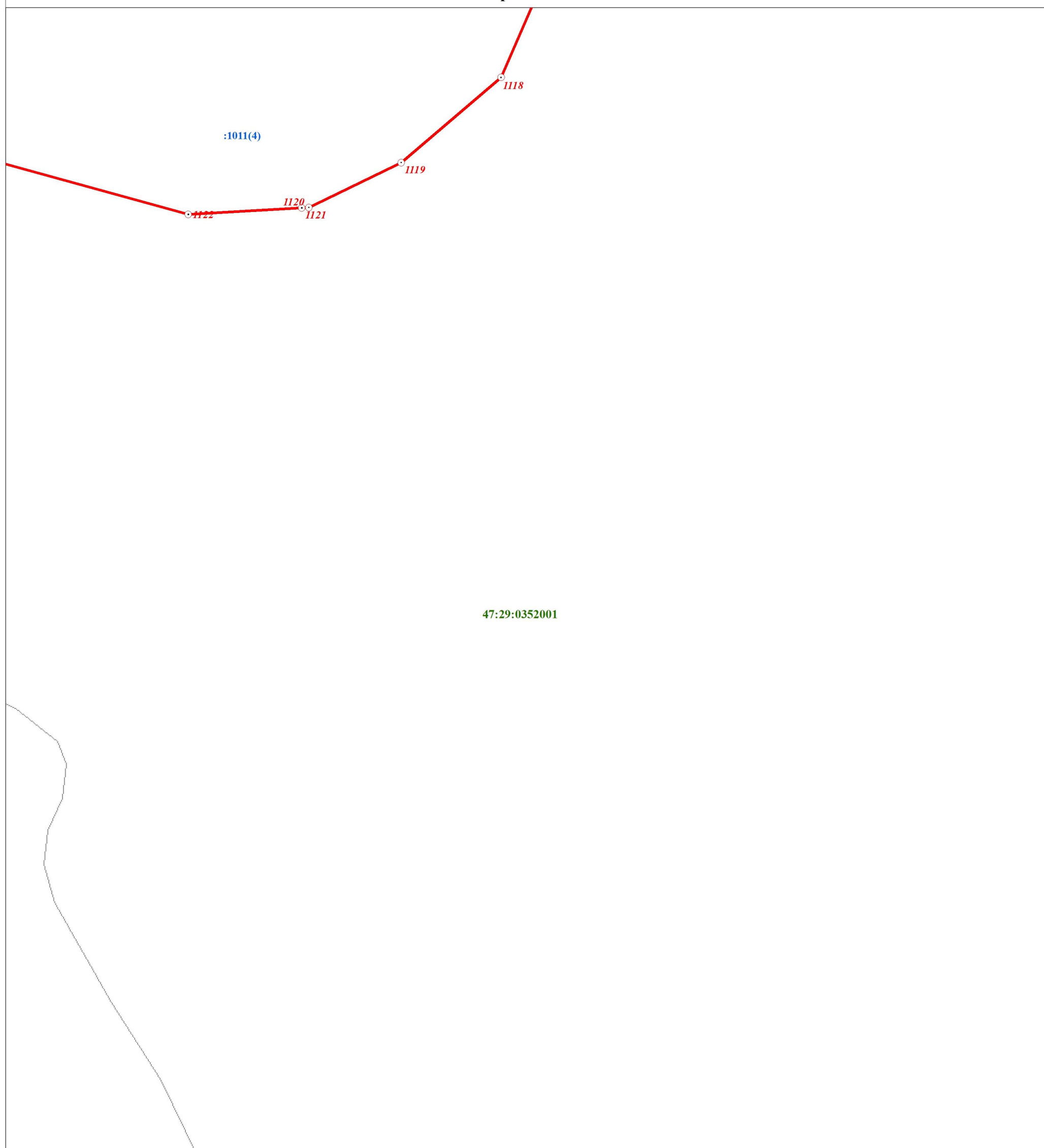
Место для оттиска печати (при наличии) лица,
составившего описание местоположения границ

ОПИСАНИЕ МЕСТОПОЛОЖЕНИЯ ГРАНИЦ

Территориальная зона "Сх1 - зона, занятая объектами сельскохозяйственного назначения"

(наименование объекта)

План границ объекта



47:29:0352001

Масштаб 1:2 000

Используемые условные знаки и обозначения:

- Граница объекта
- Граница кадастрового квартала
- Граница земельного участка, сведения о котором внесены в ЕГРН
- ⊙ 22 Характерная точка границы объекта землеустройства
- ⊙ :483 Номер земельного участка, сведения о границах которого внесены в ЕГРН, в кадастровом квартале
- 47:29:0646002 Номер кадастрового квартала

Подпись _____ Дата " 28 " ноября 2018 г.

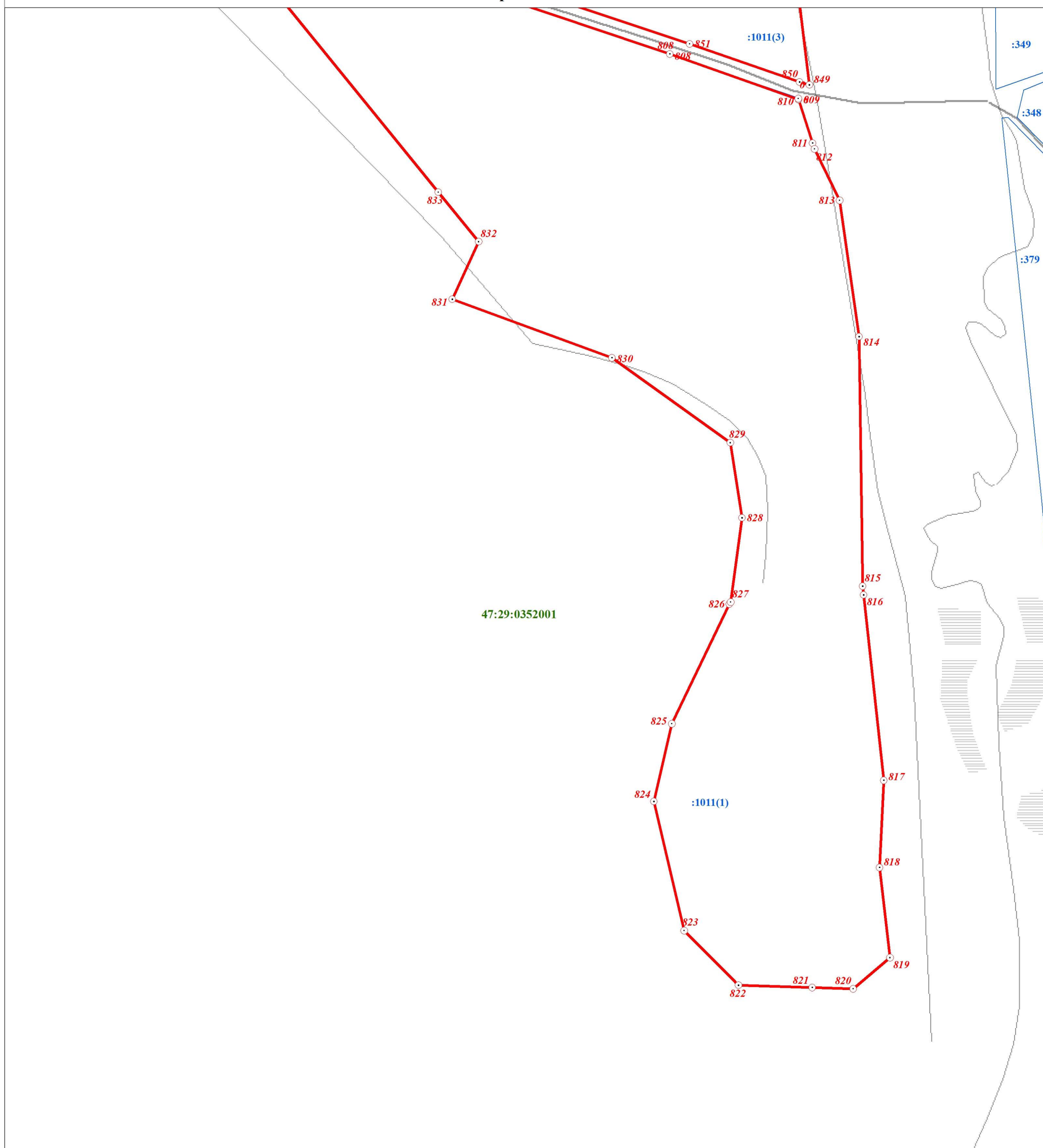
Место для оттиска печати (при наличии) лица,
составившего описание местоположения границ

ОПИСАНИЕ МЕСТОПОЛОЖЕНИЯ ГРАНИЦ

Территориальная зона "Сх1 - зона, занятая объектами сельскохозяйственного назначения"

(наименование объекта)

План границ объекта



Масштаб 1:2 000

Используемые условные знаки и обозначения:

	Граница объекта
	Граница кадастрового квартала
	Граница земельного участка, сведения о котором внесены в ЕГРН
	Характерная точка границы объекта землеустройства
	Номер земельного участка, сведения о границах которого внесены в ЕГРН, в кадастровом квартале
	Номер кадастрового квартала

Подпись _____ Дата " 28 " ноября 2018 г.

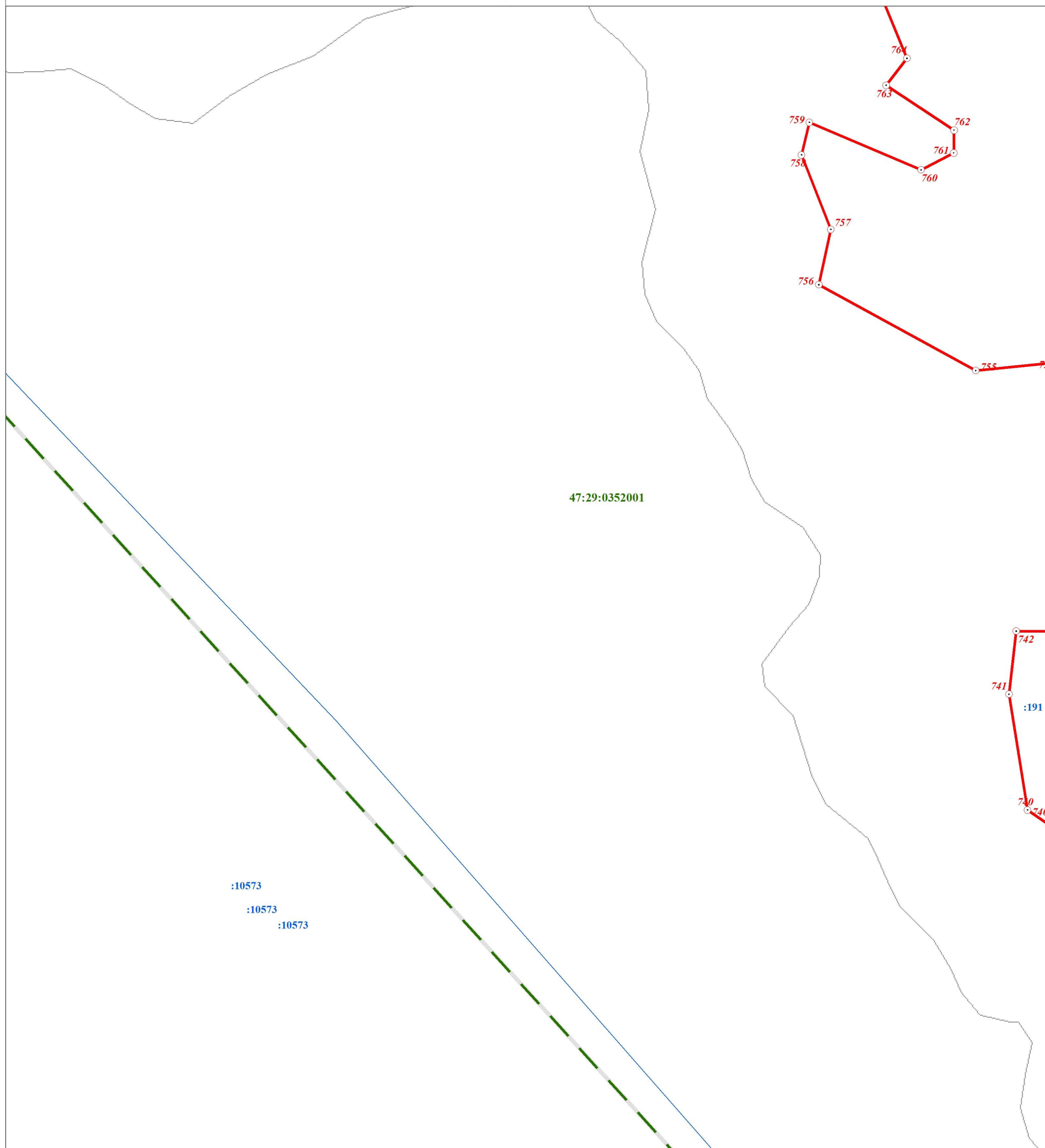
Место для оттиска печати (при наличии) лица,
составившего описание местоположения границ

ОПИСАНИЕ МЕСТОПОЛОЖЕНИЯ ГРАНИЦ

Территориальная зона "Сх1 - зона, занятая объектами сельскохозяйственного назначения"

(наименование объекта)

План границ объекта



Масштаб 1:2 000

Используемые условные знаки и обозначения:

- | | |
|--|---|
| | Граница объекта |
| | Граница кадастрового квартала |
| | Граница земельного участка, сведения о котором внесены в ЕГРН |
| | Характерная точка границы объекта землеустройства |
| | Номер земельного участка, сведения о границах которого внесены в ЕГРН, в кадастровом квартале |
| | Номер кадастрового квартала |

Подпись _____ Дата " 28 " ноября 2018 г.

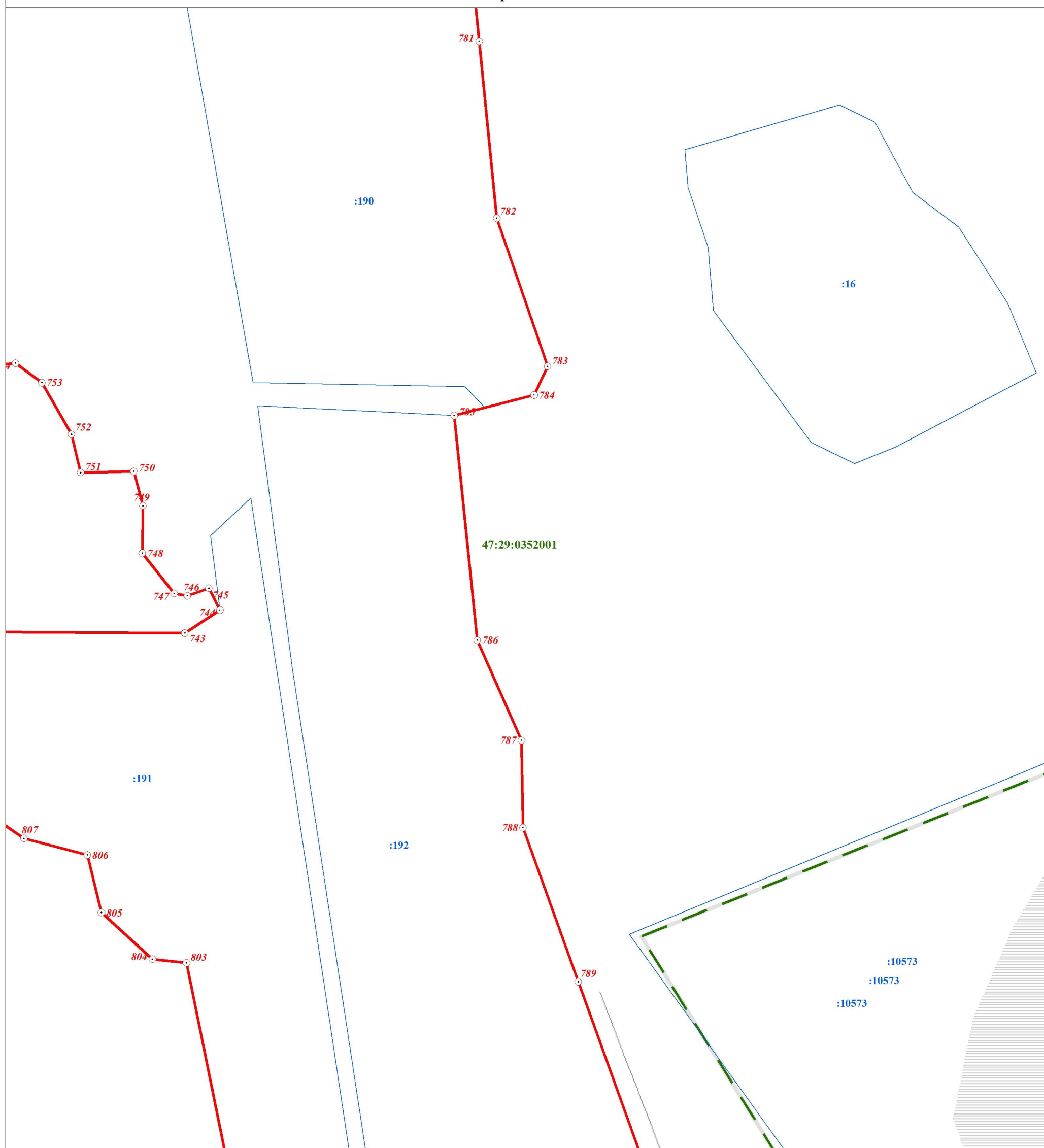
Место для оттиска печати (при наличии) лица,
составившего описание местоположения границ

ОПИСАНИЕ МЕСТОПОЛОЖЕНИЯ ГРАНИЦ

Территориальная зона "Сх1 - зона, занятая объектами сельскохозяйственного назначения"

(наименование объекта)

План границ объекта



Масштаб 1:2 000

Используемые условные знаки и обозначения:

- Граница объекта
- - - Граница кадастрового квартала
- Граница земельного участка, сведения о котором внесены в ЕГРН
- 22 Характерная точка границы объекта землеустройства
- :483 Номер земельного участка, сведения о границах которого внесены в ЕГРН, в кадастровом квартале
- 47:29:0646002 Номер кадастрового квартала

Подпись _____ Дата " 28 " ноября 2018 г.

Место для оттиска печати (при наличии) лица,
составившего описание местоположения границ

ОПИСАНИЕ МЕСТОПОЛОЖЕНИЯ ГРАНИЦ

Территориальная зона "Сх1 - зона, занятая объектами сельскохозяйственного назначения"

(наименование объекта)

План границ объекта



Масштаб 1:2 000

Используемые условные знаки и обозначения:

- Граница объекта
- - - Граница кадастрового квартала
- Граница земельного участка, сведения о котором внесены в ЕГРН
- 22 Характерная точка границы объекта землеустройства
- :483 Номер земельного участка, сведения о границах которого внесены в ЕГРН, в кадастровом квартале
- 47:29:0646002 Номер кадастрового квартала

Подпись _____ Дата " 28 " ноября 2018 г.

Место для оттиска печати (при наличии) лица,
составившего описание местоположения границ

ОПИСАНИЕ МЕСТОПОЛОЖЕНИЯ ГРАНИЦ

Территориальная зона "Сх1 - зона, занятая объектами сельскохозяйственного назначения"

(наименование объекта)

План границ объекта



Масштаб 1:2 000

Используемые условные знаки и обозначения:

- Граница объекта
- - - Граница кадастрового квартала
- Граница земельного участка, сведения о котором внесены в ЕГРН
- ⊙ 22 Характерная точка границы объекта землеустройства
- ⊙ 483 Номер земельного участка, сведения о границах которого внесены в ЕГРН, в кадастровом квартале
- 47:29:0646002 Номер кадастрового квартала

Подпись _____ Дата " 28 " ноября 2018 г.

Место для оттиска печати (при наличии) лица,
составившего описание местоположения границ

ОПИСАНИЕ МЕСТОПОЛОЖЕНИЯ ГРАНИЦ

Территориальная зона "Сх1 - зона, занятая объектами сельскохозяйственного назначения"

(наименование объекта)

План границ объекта



Масштаб 1:2 000

Используемые условные знаки и обозначения:

- Граница объекта
- Граница кадастрового квартала
- Граница земельного участка, сведения о котором внесены в ЕГРН
- ⊙ 22 Характерная точка границы объекта землеустройства
- ⊙ :483 Номер земельного участка, сведения о границах которого внесены в ЕГРН, в кадастровом квартале
- 47:29:0646002 Номер кадастрового квартала

Подпись _____ Дата " 28 " ноября 2018 г.

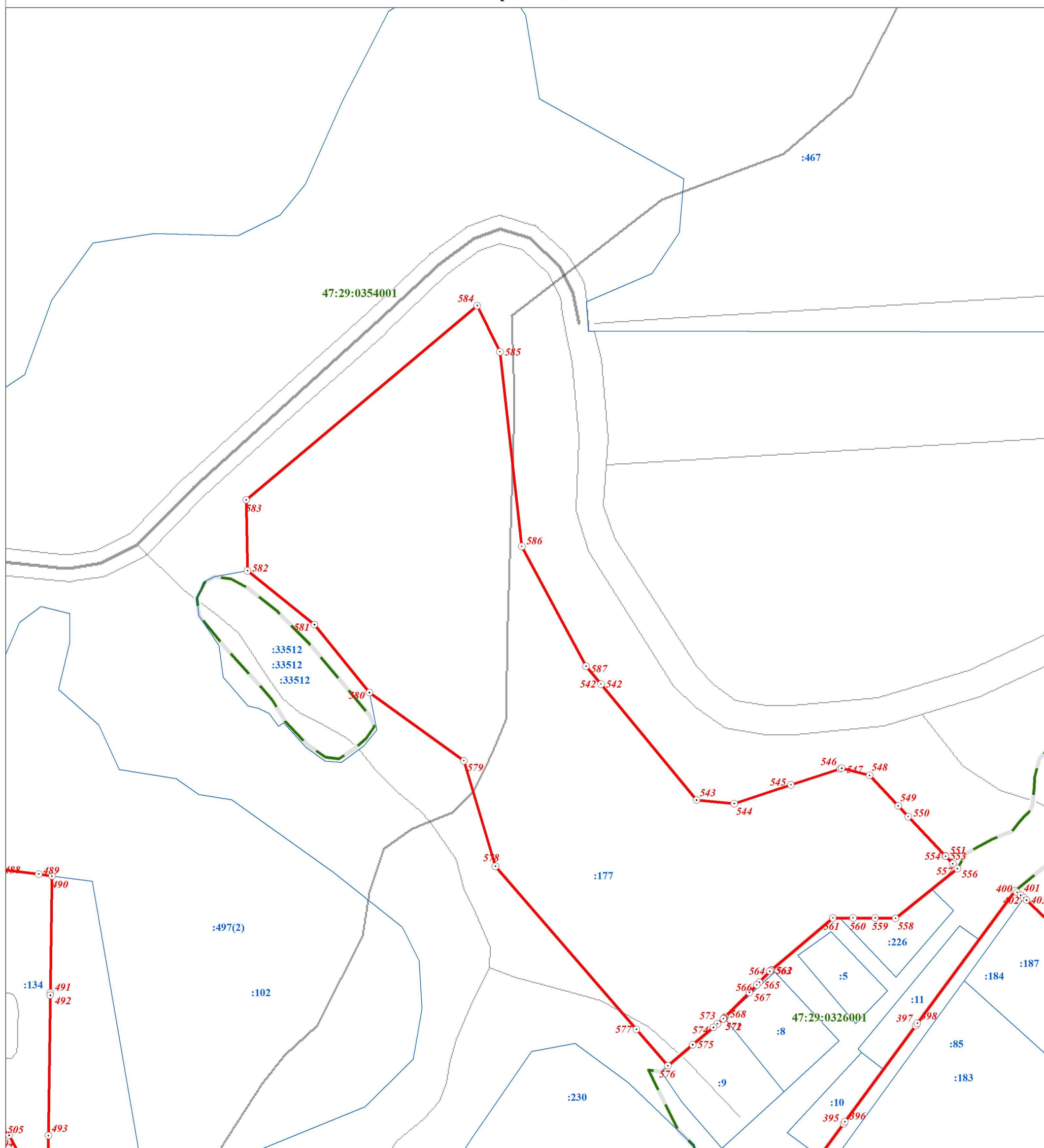
Место для оттиска печати (при наличии) лица,
составившего описание местоположения границ

ОПИСАНИЕ МЕСТОПОЛОЖЕНИЯ ГРАНИЦ

Территориальная зона "Сх1 - зона, занятая объектами сельскохозяйственного назначения"







(наименование объекта)

План границ объекта



Масштаб 1:2 000

Используемые условные знаки и обозначения:

- | | |
|---|---|
|  | Граница объекта |
|  | Граница кадастрового квартала |
|  | Граница земельного участка, сведения о котором внесены в ЕГРН |
|  | Характерная точка границы объекта землеустройства |
|  | Номер земельного участка, сведения о границах которого внесены в ЕГРН, в кадастровом квартале |
|  | Номер кадастрового квартала |

Подпись _____ Дата " 28 " ноября 2018 г.

Место для оттиска печати (при наличии) лица,
составившего описание местоположения границ

ОПИСАНИЕ МЕСТОПОЛОЖЕНИЯ ГРАНИЦ

Территориальная зона "Сх1 - зона, занятая объектами сельскохозяйственного назначения"

(наименование объекта)

План границ объекта



Масштаб 1:2 000

Используемые условные знаки и обозначения:

- Граница объекта
- Граница кадастрового квартала
- Граница земельного участка, сведения о котором внесены в ЕГРН
- 22 Характерная точка границы объекта землеустройства
- 483 Номер земельного участка, сведения о границах которого внесены в ЕГРН, в кадастровом квартале
- 47:29:0646002 Номер кадастрового квартала

Подпись _____ Дата " 28 " ноября 2018 г.

Место для оттиска печати (при наличии) лица,
составившего описание местоположения границ

ОПИСАНИЕ МЕСТОПОЛОЖЕНИЯ ГРАНИЦ

Территориальная зона "Сх1 - зона, занятая объектами сельскохозяйственного назначения"

(наименование объекта)

План границ объекта



Масштаб 1:2 000

Используемые условные знаки и обозначения:

- Граница объекта
- Граница кадастрового квартала
- Граница земельного участка, сведения о котором внесены в ЕГРН
- ⊙ 22 Характерная точка границы объекта землеустройства
- ⊙ 483 Номер земельного участка, сведения о границах которого внесены в ЕГРН, в кадастровом квартале
- 47:29:0646002 Номер кадастрового квартала

Подпись _____ Дата " 28 " ноября 2018 г.

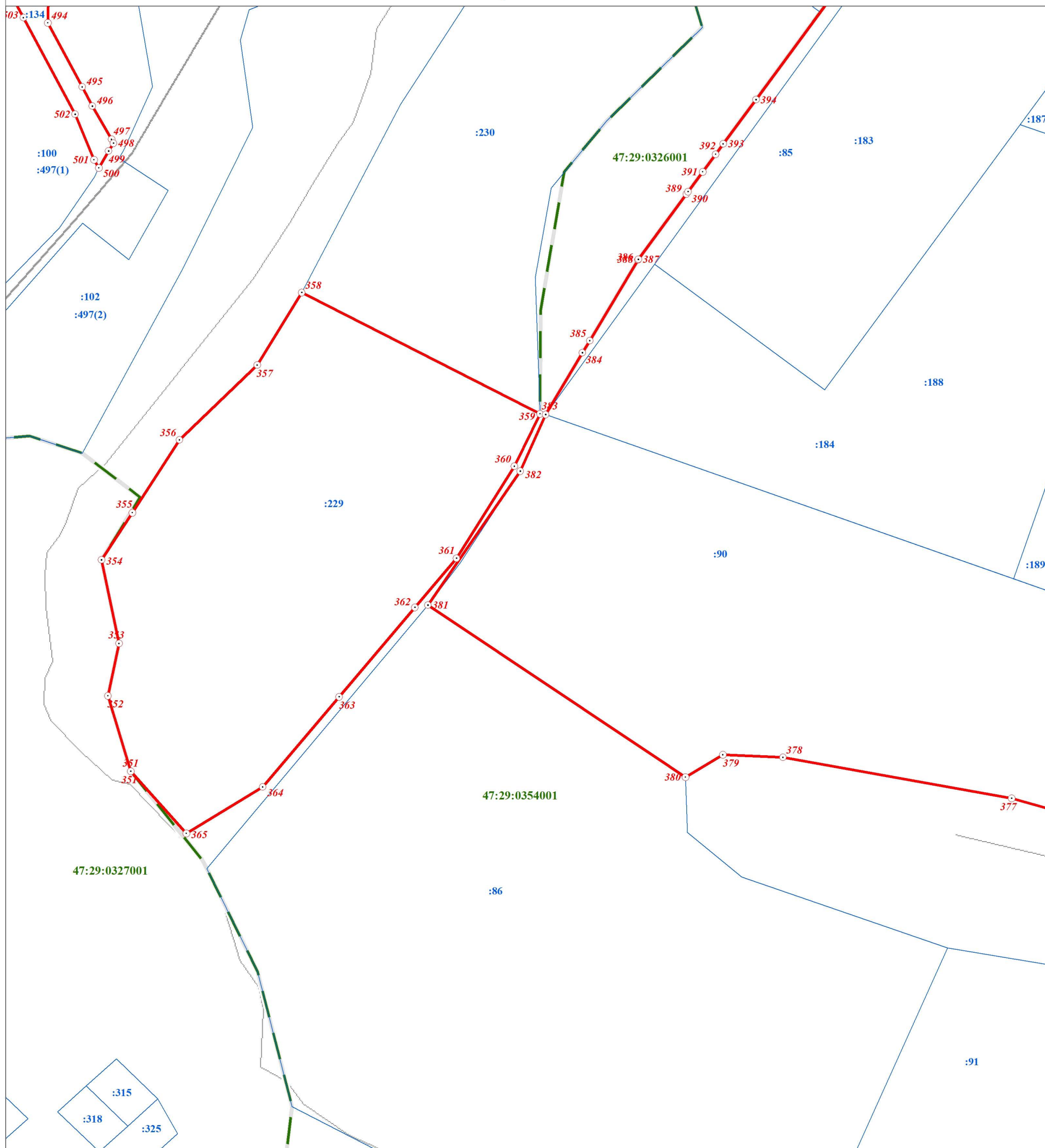
Место для оттиска печати (при наличии) лица,
составившего описание местоположения границ

ОПИСАНИЕ МЕСТОПОЛОЖЕНИЯ ГРАНИЦ

Территориальная зона "Сх1 - зона, занятая объектами сельскохозяйственного назначения"

(наименование объекта)

План границ объекта



Масштаб 1:2 000

Используемые условные знаки и обозначения:

- Граница объекта
- Граница кадастрового квартала
- Граница земельного участка, сведения о котором внесены в ЕГРН
- ⊙ 22 Характерная точка границы объекта землеустройства
- ⊙ :483 Номер земельного участка, сведения о границах которого внесены в ЕГРН, в кадастровом квартале
- 47:29:0646002 Номер кадастрового квартала

Подпись _____ Дата " 28 " ноября 2018 г.

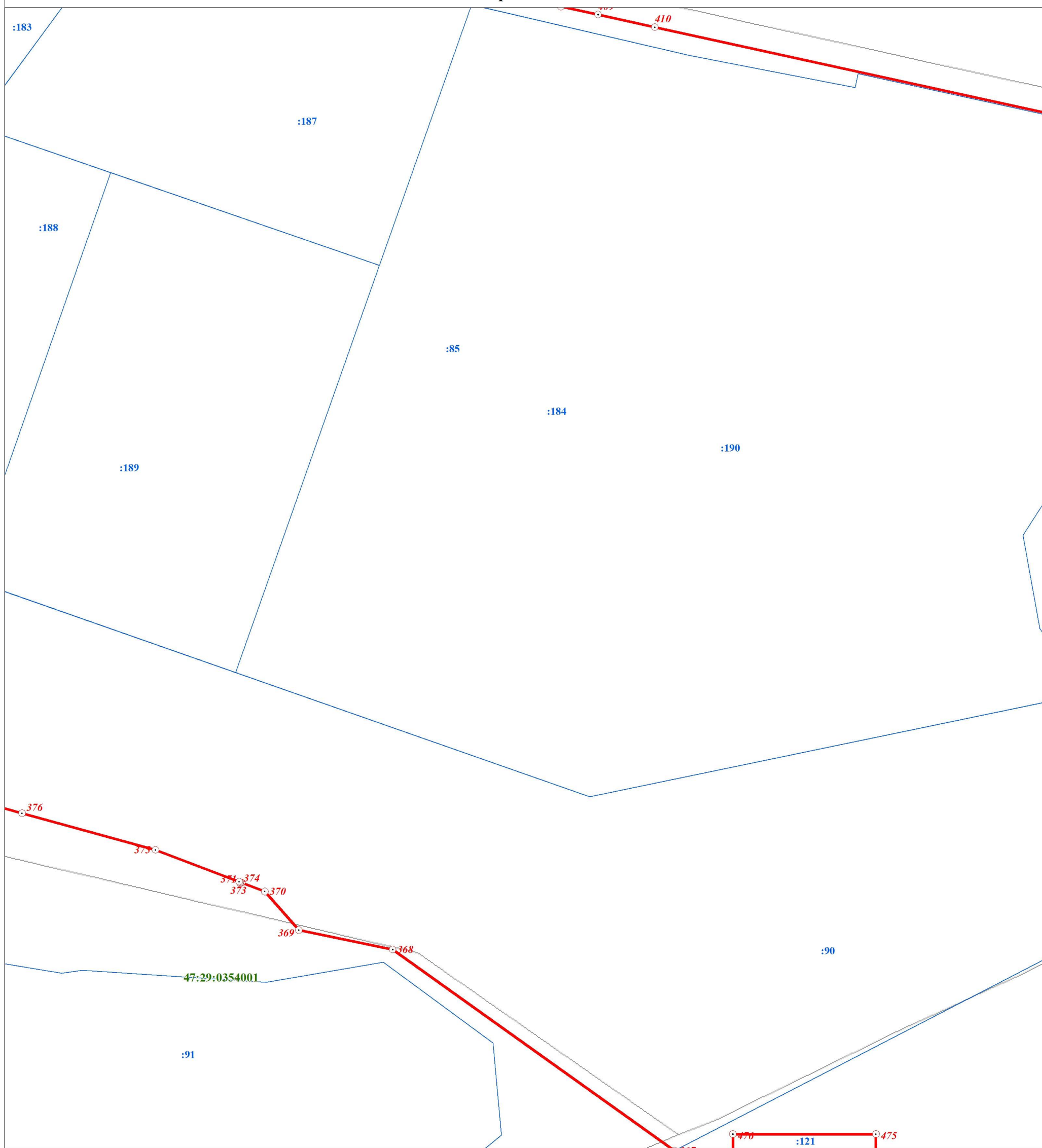
Место для оттиска печати (при наличии) лица,
составившего описание местоположения границ

ОПИСАНИЕ МЕСТОПОЛОЖЕНИЯ ГРАНИЦ

Территориальная зона "Сх1 - зона, занятая объектами сельскохозяйственного назначения"

(наименование объекта)

План границ объекта



Масштаб 1:2 000

Используемые условные знаки и обозначения:

- Граница объекта
- Граница кадастрового квартала
- Граница земельного участка, сведения о котором внесены в ЕГРН
- 22 Характерная точка границы объекта землеустройства
- :483 Номер земельного участка, сведения о границах которого внесены в ЕГРН, в кадастровом квартале
- 47:29:0646002 Номер кадастрового квартала

Подпись _____ Дата " 28 " ноября 2018 г.

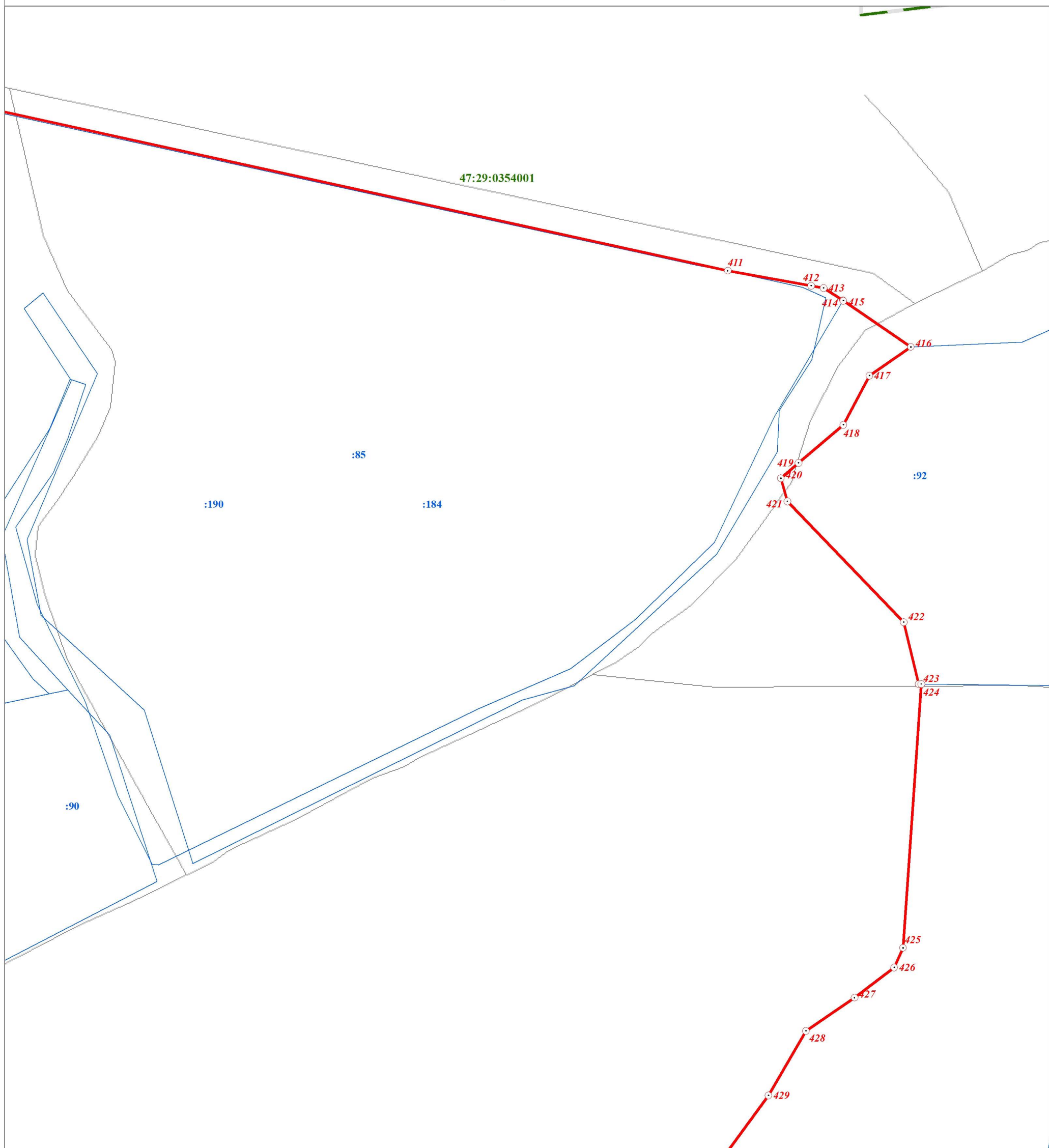
Место для оттиска печати (при наличии) лица,
составившего описание местоположения границ

ОПИСАНИЕ МЕСТОПОЛОЖЕНИЯ ГРАНИЦ

Территориальная зона "Сх1 - зона, занятая объектами сельскохозяйственного назначения"

(наименование объекта)

План границ объекта



Масштаб 1:2 000

Используемые условные знаки и обозначения:

- Граница объекта
- - - Граница кадастрового квартала
- Граница земельного участка, сведения о котором внесены в ЕГРН
- 22 Характерная точка границы объекта землеустройства
- 483 Номер земельного участка, сведения о границах которого внесены в ЕГРН, в кадастровом квартале
- 47:29:0646002 Номер кадастрового квартала

Подпись _____ Дата " 28 " ноября 2018 г.

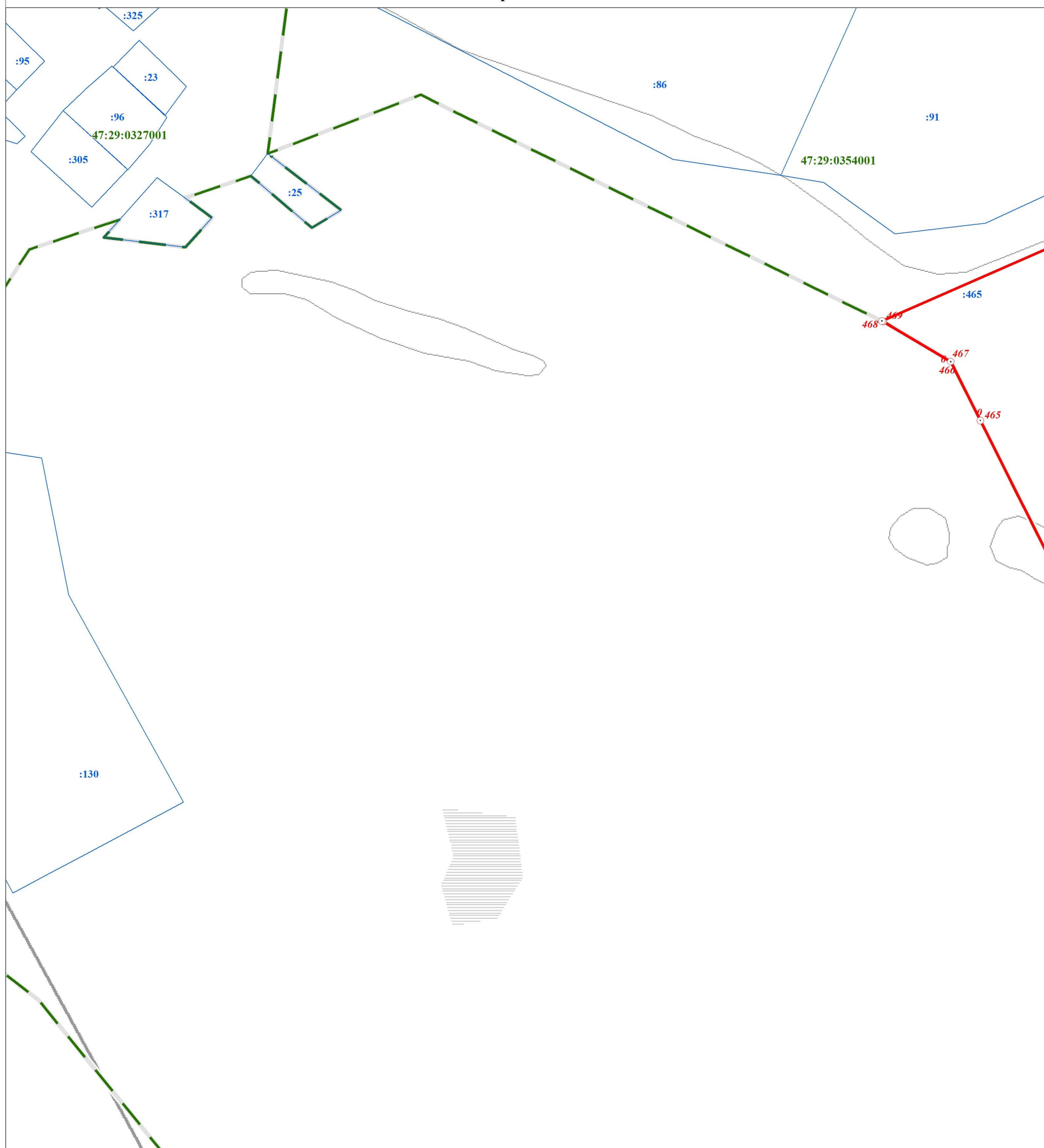
Место для оттиска печати (при наличии) лица,
составившего описание местоположения границ

ОПИСАНИЕ МЕСТОПОЛОЖЕНИЯ ГРАНИЦ

Территориальная зона "Сх1 - зона, занятая объектами сельскохозяйственного назначения"

(наименование объекта)

План границ объекта



Масштаб 1:2 000

Используемые условные знаки и обозначения:

- | | |
|--|---|
| | Граница объекта |
| | Граница кадастрового квартала |
| | Граница земельного участка, сведения о котором внесены в ЕГРН |
| | Характерная точка границы объекта землеустройства |
| | Номер земельного участка, сведения о границах которого внесены в ЕГРН, в кадастровом квартале |
| | Номер кадастрового квартала |

Подпись _____ Дата " 28 " ноября 2018 г.

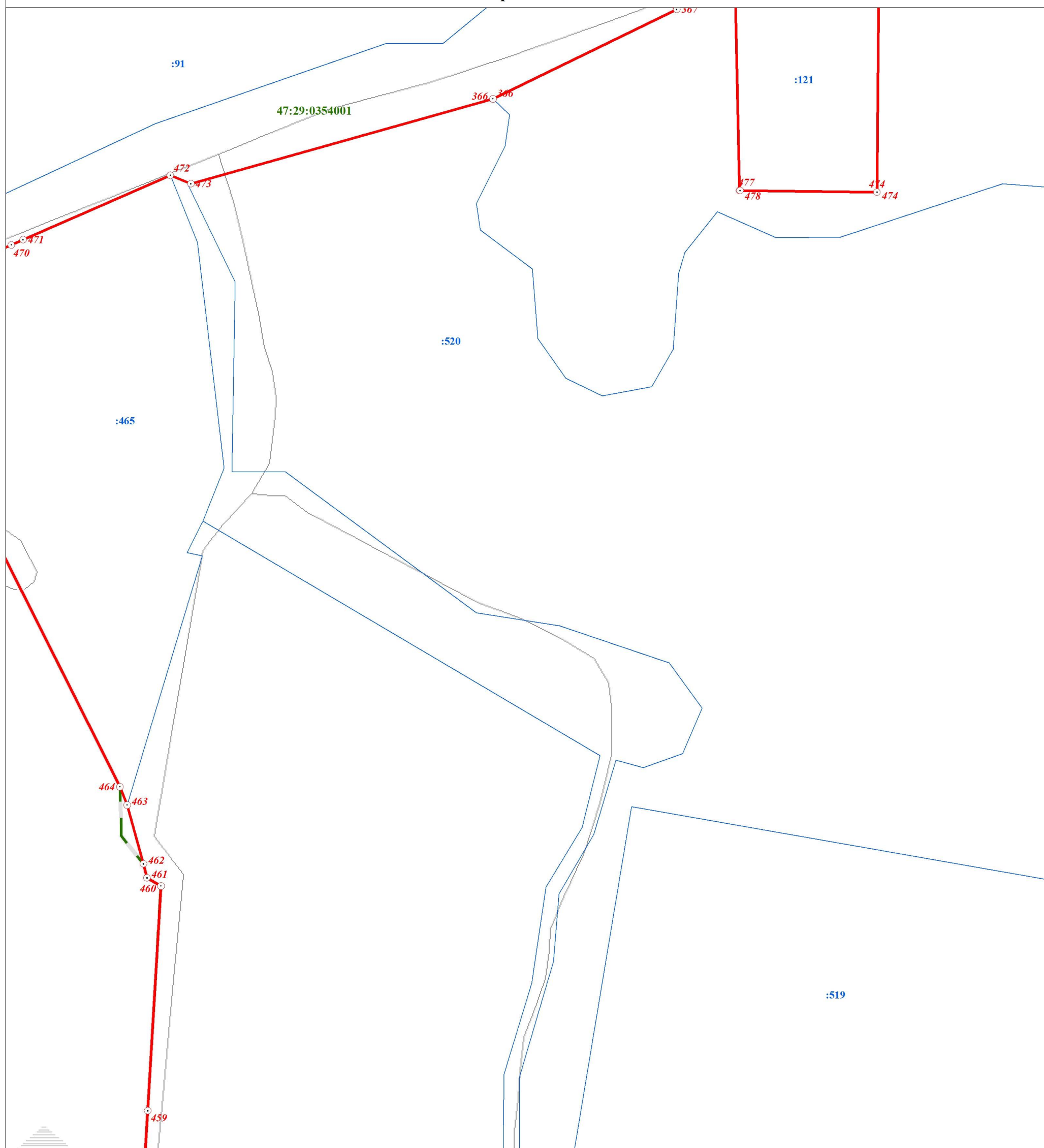
Место для оттиска печати (при наличии) лица,
составившего описание местоположения границ

ОПИСАНИЕ МЕСТОПОЛОЖЕНИЯ ГРАНИЦ

Территориальная зона "Сх1 - зона, занятая объектами сельскохозяйственного назначения"

(наименование объекта)

План границ объекта



Масштаб 1:2 000

Используемые условные знаки и обозначения:

- Граница объекта
- Граница кадастрового квартала
- Граница земельного участка, сведения о котором внесены в ЕГРН
- 22 Характерная точка границы объекта землеустройства
- :483 Номер земельного участка, сведения о границах которого внесены в ЕГРН, в кадастровом квартале
- 47:29:0646002 Номер кадастрового квартала

Подпись _____ Дата " 28 " ноября 2018 г.

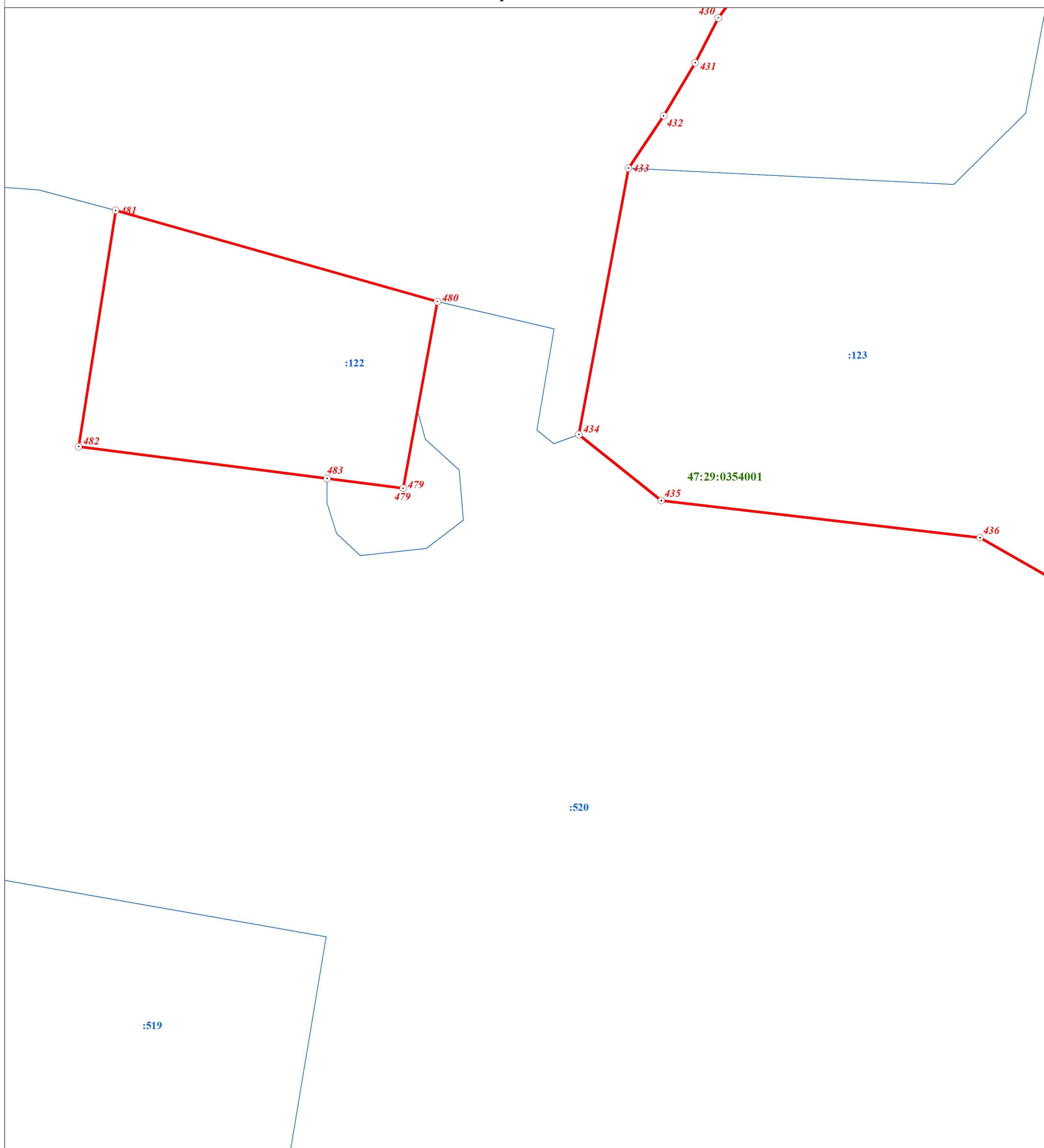
Место для оттиска печати (при наличии) лица,
составившего описание местоположения границ

ОПИСАНИЕ МЕСТОПОЛОЖЕНИЯ ГРАНИЦ

Территориальная зона "Сх1 - зона, занятая объектами сельскохозяйственного назначения"

(наименование объекта)

План границ объекта



Масштаб 1:2 000

Используемые условные знаки и обозначения:

- Граница объекта
- Граница кадастрового квартала
- Граница земельного участка, сведения о котором внесены в ЕГРН
- 22 Характерная точка границы объекта землеустройства
- :483 Номер земельного участка, сведения о границах которого внесены в ЕГРН, в кадастровом квартале
- 47:29:0646002 Номер кадастрового квартала

Подпись _____ Дата " 28 " ноября 2018 г.

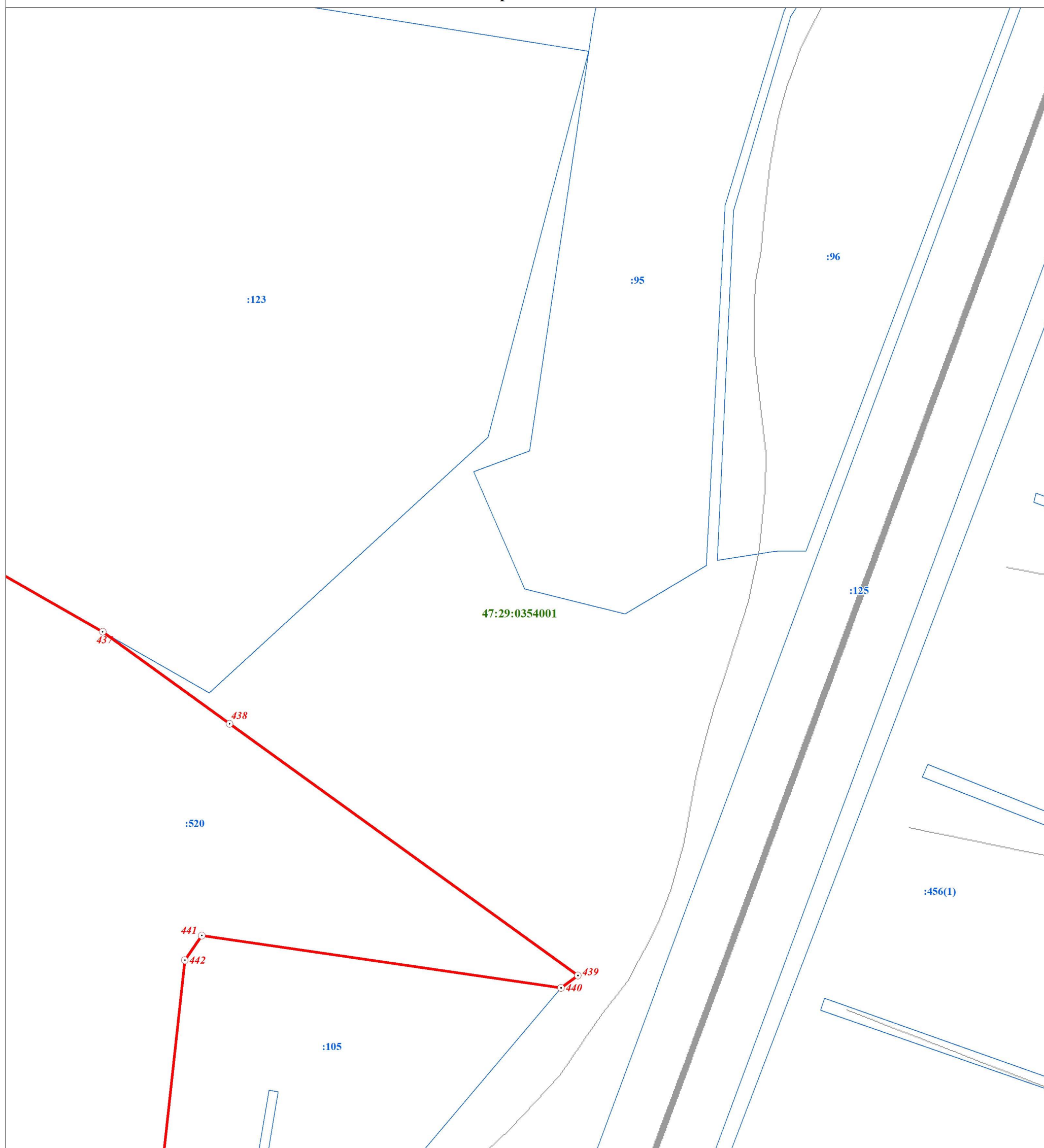
Место для оттиска печати (при наличии) лица,
составившего описание местоположения границ

ОПИСАНИЕ МЕСТОПОЛОЖЕНИЯ ГРАНИЦ

Территориальная зона "Сх1 - зона, занятая объектами сельскохозяйственного назначения"

(наименование объекта)

План границ объекта



Масштаб 1:2 000

Используемые условные знаки и обозначения:

- Граница объекта
- Граница кадастрового квартала
- Граница земельного участка, сведения о котором внесены в ЕГРН
- 22 Характерная точка границы объекта землеустройства
- :483 Номер земельного участка, сведения о границах которого внесены в ЕГРН, в кадастровом квартале
- 47:29:0646002 Номер кадастрового квартала

Подпись _____ Дата " 28 " ноября 2018 г.

Место для оттиска печати (при наличии) лица,
составившего описание местоположения границ

ОПИСАНИЕ МЕСТОПОЛОЖЕНИЯ ГРАНИЦ

Территориальная зона "Сх1 - зона, занятая объектами сельскохозяйственного назначения"

(наименование объекта)

План границ объекта



Масштаб 1:2 000

Используемые условные знаки и обозначения:

- Граница объекта
- - - Граница кадастрового квартала
- Граница земельного участка, сведения о котором внесены в ЕГРН
- ⊙ 22 Характерная точка границы объекта землеустройства
- ⊙ 483 Номер земельного участка, сведения о границах которого внесены в ЕГРН, в кадастровом квартале
- 47:29:0646002 Номер кадастрового квартала

Подпись _____ Дата " 28 " ноября 2018 г.

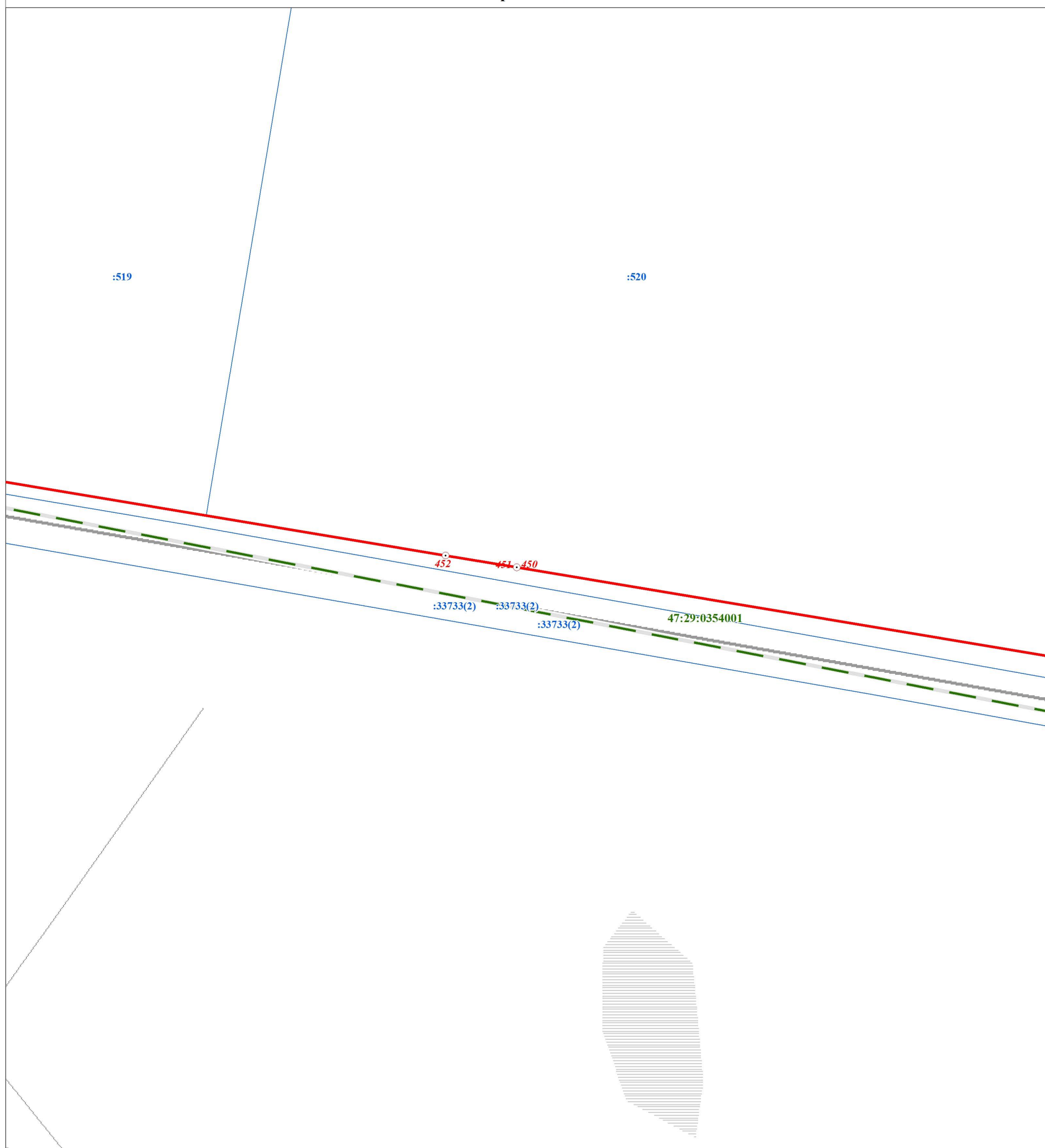
Место для оттиска печати (при наличии) лица,
составившего описание местоположения границ

ОПИСАНИЕ МЕСТОПОЛОЖЕНИЯ ГРАНИЦ

Территориальная зона "Сх1 - зона, занятая объектами сельскохозяйственного назначения"

(наименование объекта)

План границ объекта



Масштаб 1:2 000

Используемые условные знаки и обозначения:

- | | |
|--|---|
| | Граница объекта |
| | Граница кадастрового квартала |
| | Граница земельного участка, сведения о котором внесены в ЕГРН |
| | Характерная точка границы объекта землеустройства |
| | Номер земельного участка, сведения о границах которого внесены в ЕГРН, в кадастровом квартале |
| | Номер кадастрового квартала |

Подпись _____ Дата " 28 " ноября 2018 г.

Место для оттиска печати (при наличии) лица,
составившего описание местоположения границ

ОПИСАНИЕ МЕСТОПОЛОЖЕНИЯ ГРАНИЦ

Территориальная зона "Сх1 - зона, занятая объектами сельскохозяйственного назначения"

(наименование объекта)

План границ объекта



Масштаб 1:2 000

Используемые условные знаки и обозначения:

- Граница объекта
- - - Граница кадастрового квартала
- Граница земельного участка, сведения о котором внесены в ЕГРН
- 22 Характерная точка границы объекта землеустройства
- :483 Номер земельного участка, сведения о границах которого внесены в ЕГРН, в кадастровом квартале
- 47:29:0646002 Номер кадастрового квартала

Подпись _____ Дата " 28 " ноября 2018 г.

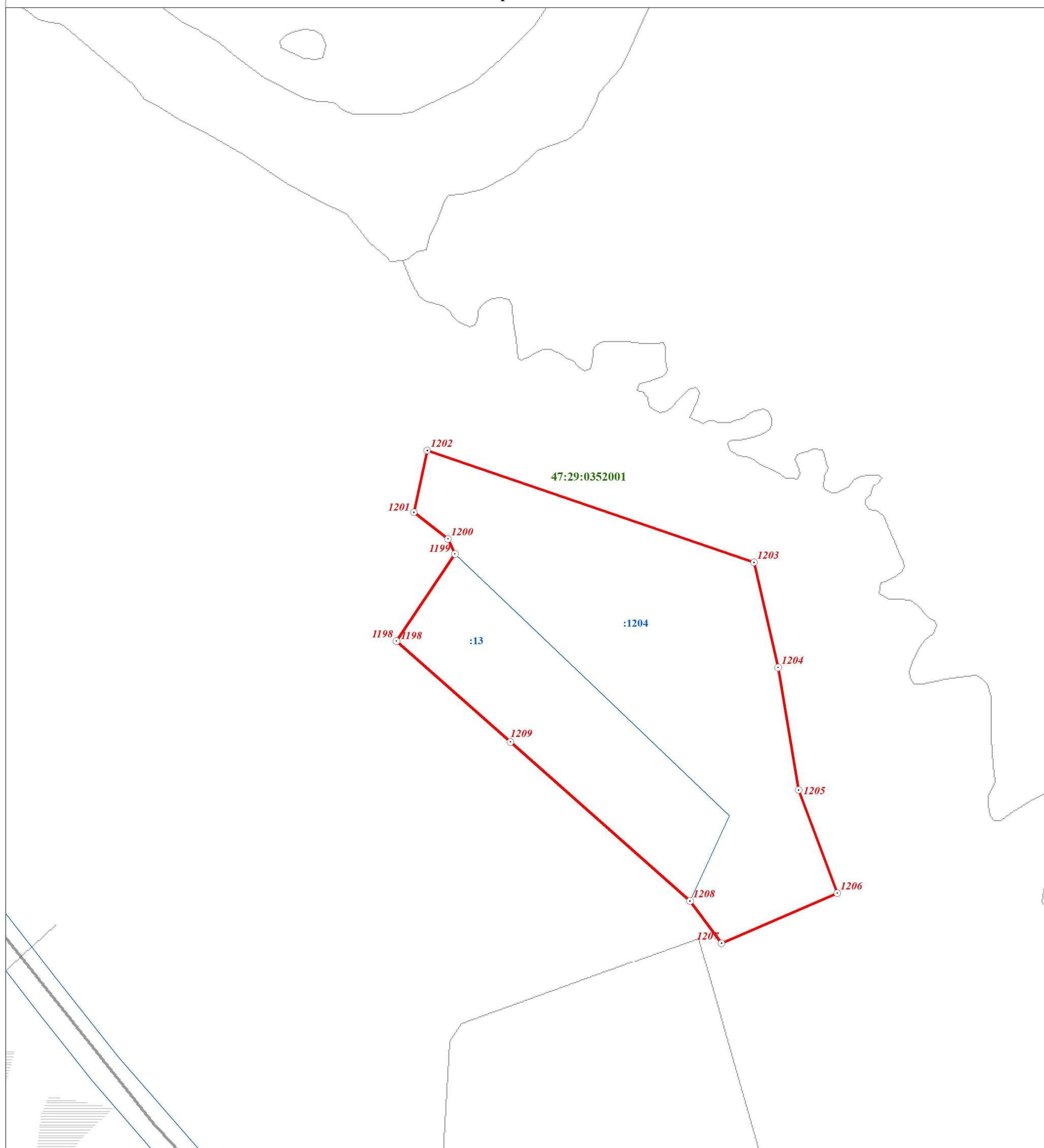
Место для оттиска печати (при наличии) лица,
составившего описание местоположения границ

ОПИСАНИЕ МЕСТОПОЛОЖЕНИЯ ГРАНИЦ

Территориальная зона "Сх1 - зона, занятая объектами сельскохозяйственного назначения"

(наименование объекта)

План границ объекта



Масштаб 1:2 000

Используемые условные знаки и обозначения:

	Граница объекта
	Граница кадастрового квартала
	Граница земельного участка, сведения о котором внесены в ЕГРН
	Характерная точка границы объекта землеустройства
	Номер земельного участка, сведения о границах которого внесены в ЕГРН, в кадастровом квартале
	Номер кадастрового квартала

Подпись _____ Дата " 28 " ноября 2018 г.

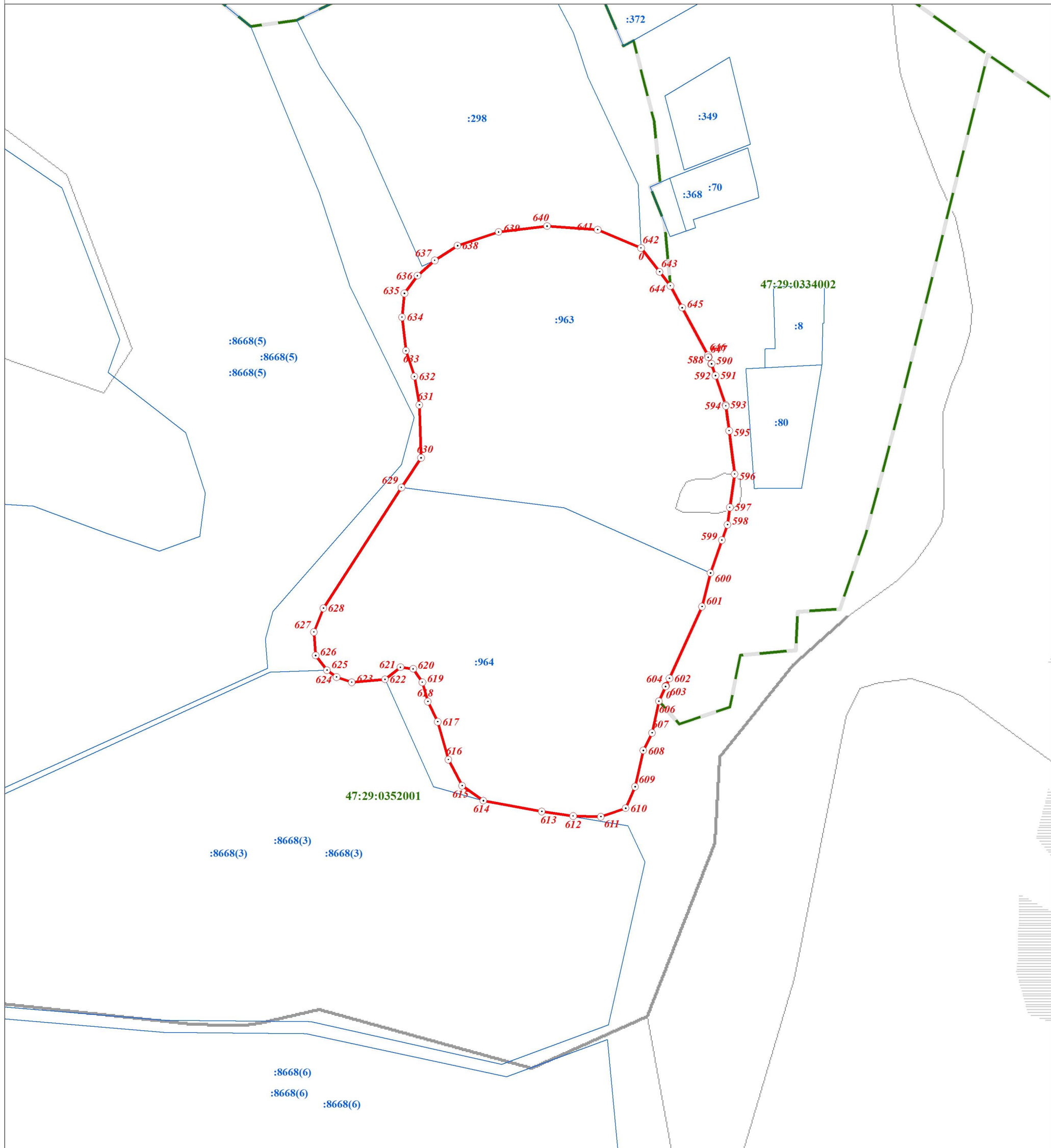
Место для оттиска печати (при наличии) лица,
составившего описание местоположения границ

ОПИСАНИЕ МЕСТОПОЛОЖЕНИЯ ГРАНИЦ

Территориальная зона "Сх1 - зона, занятая объектами сельскохозяйственного назначения"

(наименование объекта)

План границ объекта



Масштаб 1:2 000

Используемые условные знаки и обозначения:

- Граница объекта
- Граница кадастрового квартала
- Граница земельного участка, сведения о котором внесены в ЕГРН
- 22 Характерная точка границы объекта землеустройства
- :483 Номер земельного участка, сведения о границах которого внесены в ЕГРН, в кадастровом квартале
- 47:29:0646002 Номер кадастрового квартала

Подпись _____ Дата " 28 " ноября 2018 г.

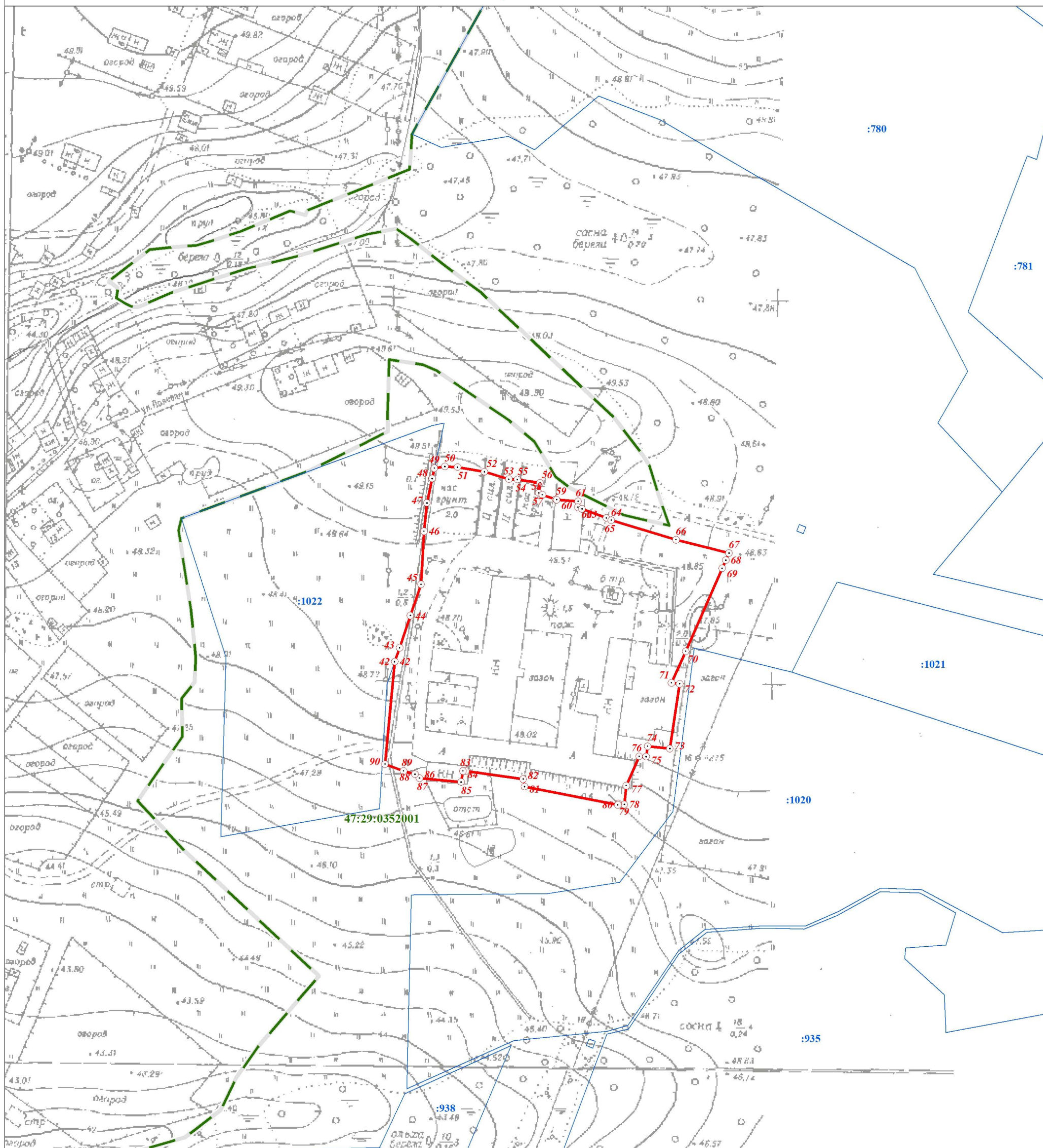
Место для оттиска печати (при наличии) лица,
составившего описание местоположения границ

ОПИСАНИЕ МЕСТОПОЛОЖЕНИЯ ГРАНИЦ

Территориальная зона "Сх1 - зона, занятая объектами сельскохозяйственного назначения"

(наименование объекта)

План границ объекта



Масштаб 1:2 000

Используемые условные знаки и обозначения:

- Граница объекта
- Граница кадастрового квартала
- Граница земельного участка, сведения о котором внесены в ЕГРН
- ⊙ 22 Характерная точка границы объекта землеустройства
- :483 Номер земельного участка, сведения о границах которого внесены в ЕГРН, в кадастровом квартале
- 47:29:0646002 Номер кадастрового квартала

Подпись _____ Дата " 28 " ноября 2018 г.

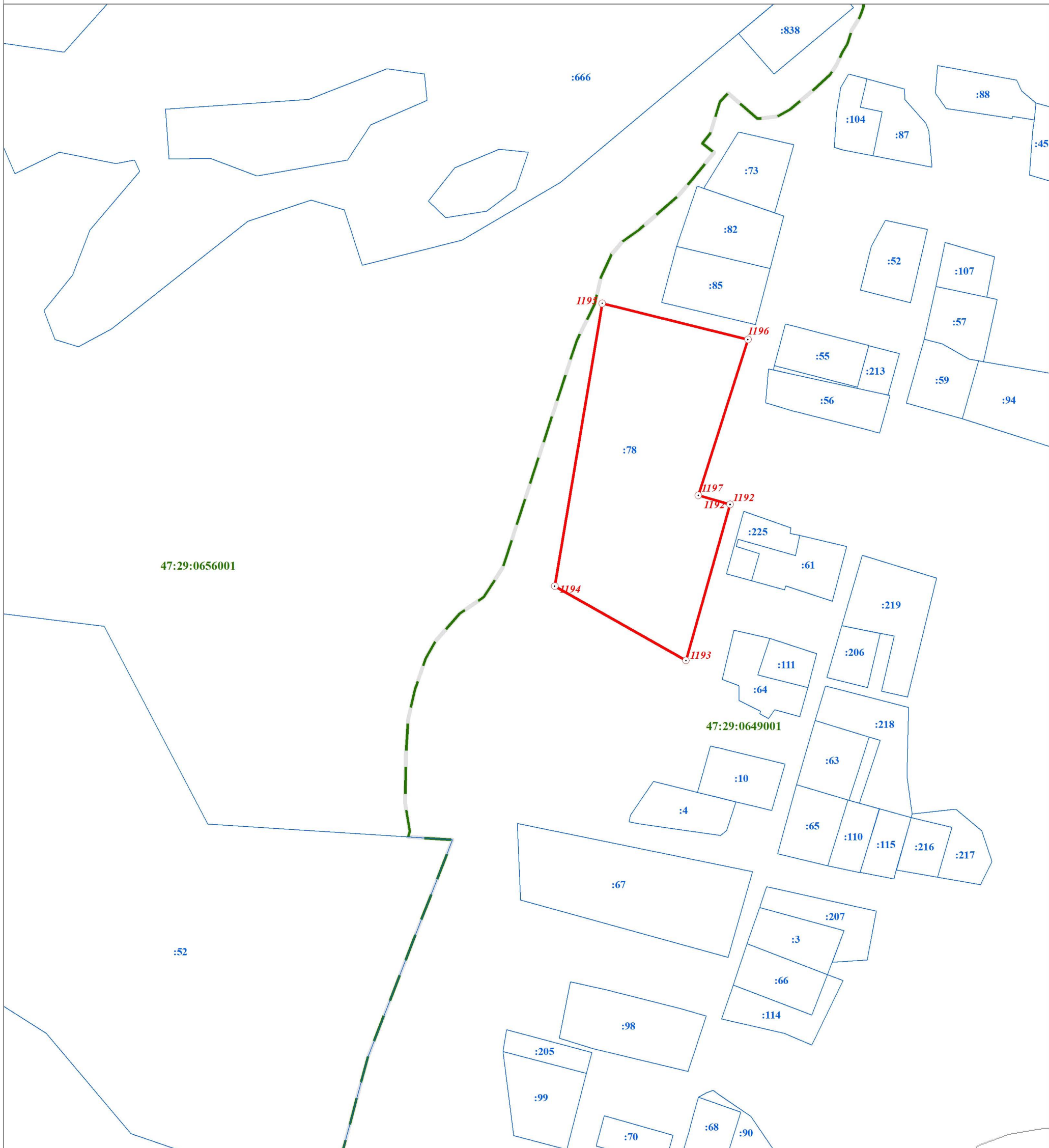
Место для оттиска печати (при наличии) лица,
составившего описание местоположения границ

ОПИСАНИЕ МЕСТОПОЛОЖЕНИЯ ГРАНИЦ

Территориальная зона "Сх1 - зона, занятая объектами сельскохозяйственного назначения"

(наименование объекта)

План границ объекта



Масштаб 1:2 000

Используемые условные знаки и обозначения:

- | | |
|--|---|
| | Граница объекта |
| | Граница кадастрового квартала |
| | Граница земельного участка, сведения о котором внесены в ЕГРН |
| | Характерная точка границы объекта землеустройства |
| | Номер земельного участка, сведения о границах которого внесены в ЕГРН, в кадастровом квартале |
| | Номер кадастрового квартала |

Подпись _____ Дата " 28 " ноября 2018 г.

Место для оттиска печати (при наличии) лица,
составившего описание местоположения границ

Текстовое описание местоположения границы территориальной зоны "Сх1 - зона, занятая объектами сельскохозяйственного назначения"		
Прохождение границы		Описание прохождения границы
от точки	до точки	
1	2	3
Часть №1		
1	3	по границе земельного участка с кадастровым номером 47:29:0656001:101
3	4	по границе земельного участка с кадастровым номером 47:29:0656001:859
4	11	-
11	12	по границе земельного участка с кадастровым номером 47:29:0000000:33706
12	15	-
15	16	по границе земельного участка с кадастровым номером 47:29:0000000:33706
16	27	-
27	28	по границе земельного участка с кадастровым номером 47:29:0656001:106
28	30	-
30	31	по границе земельного участка с кадастровым номером 47:29:0656001:665
31	34	-
34	38	по границе земельного участка с кадастровым номером 47:29:0656001:665
38	40	по границе земельного участка с кадастровым номером 47:29:0656001:859
40	41	по границе земельного участка с кадастровым номером 47:29:0656001:101
41	1	по границе земельного участка с кадастровым номером 47:29:0656001:101
Часть №2		
42	90	-
90	42	-
Часть №3		
91	92	по границе земельного участка с кадастровым номером 47:29:0354001:191
92	96	-
96	97	по границе земельного участка с кадастровым номером 47:29:0354001:191
97	104	-
104	105	по границе земельного участка с кадастровым номером 47:29:0354001:191
105	108	-
108	109	по границе земельного участка с кадастровым номером 47:29:0354001:132
109	91	-
Часть №4		
110	111	по границе земельного участка с кадастровым номером 47:29:0354001:430
111	112	-
112	114	по границе земельного участка с кадастровым номером 47:29:0354001:427
114	121	-
121	122	по границе земельного участка с кадастровым номером 47:29:0354001:427
122	124	-
124	125	по границе земельного участка с кадастровым номером 47:29:0354001:427
125	129	-
129	130	по границе земельного участка с кадастровым номером 47:29:0354001:427
130	131	по границе земельного участка с кадастровым номером 47:29:0354001:236
131	132	-
132	134	по границе земельного участка с кадастровым номером 47:29:0354001:128
134	135	по границе земельного участка с кадастровым номером 47:29:0354001:128
135	136	-
136	138	по границе земельного участка с кадастровым номером 47:29:0354001:128
138	110	-
Часть №5		
144	145	по границе земельного участка с кадастровым номером 47:29:0354001:430

Текстовое описание местоположения границы территориальной зоны "Сх1 - зона, занятая объектами сельскохозяйственного назначения"		
Прохождение границы		Описание прохождения границы
от точки	до точки	
1	2	3
145	149	-
149	153	по границе земельного участка с кадастровым номером 47:29:0354001:430
153	160	-
160	161	по границе земельного участка с кадастровым номером 47:29:0354001:430
161	167	-
167	144	по границе земельного участка с кадастровым номером 47:29:0354001:430
Часть №6		
178	183	по границе земельного участка с кадастровым номером 47:29:0354001:415
183	184	-
184	186	по границе земельного участка с кадастровым номером 47:29:0354001:413
186	188	-
188	190	по границе земельного участка с кадастровым номером 47:29:0354001:413
190	192	-
192	193	по границе земельного участка с кадастровым номером 47:29:0354001:413
193	206	-
206	208	по границе земельного участка с кадастровым номером 47:29:0354001:413
208	210	-
210	212	по границе земельного участка с кадастровым номером 47:29:0354001:413
212	214	-
214	221	по границе земельного участка с кадастровым номером 47:29:0354001:413
221	223	-
223	225	по границе земельного участка с кадастровым номером 47:29:0354001:413
225	226	-
226	230	по границе земельного участка с кадастровым номером 47:29:0354001:415
230	233	-
233	238	по границе земельного участка с кадастровым номером 47:29:0354001:411
238	242	-
242	245	по границе земельного участка с кадастровым номером 47:29:0354001:411
245	247	-
247	248	по границе земельного участка с кадастровым номером 47:29:0354001:411
248	249	-
249	178	по границе земельного участка с кадастровым номером 47:29:0354001:415
Часть №7		
254	255	по границе земельного участка с кадастровым номером 47:29:0354001:412
255	257	по границе земельного участка с кадастровым номером 47:29:0354001:460
257	259	-
259	260	по границе земельного участка с кадастровым номером 47:29:0354001:460
260	262	-
262	267	по границе земельного участка с кадастровым номером 47:29:0354001:460
267	273	-
273	275	по границе земельного участка с кадастровым номером 47:29:0354001:460
275	276	-
276	282	по границе земельного участка с кадастровым номером 47:29:0354001:420
282	284	-
284	285	по границе земельного участка с кадастровым номером 47:29:0354001:419
285	288	-
288	290	по границе земельного участка с кадастровым номером 47:29:0354001:419

Текстовое описание местоположения границы территориальной зоны "Сх1 - зона, занятая объектами сельскохозяйственного назначения"		
Прохождение границы		Описание прохождения границы
от точки	до точки	
1	2	3
290	295	-
295	254	по границе земельного участка с кадастровым номером 47:29:0354001:412
Часть №8		
307	322	-
322	327	по границе земельного участка с кадастровым номером 47:29:0000000:8667
327	351	-
351	354	по границе земельного участка с кадастровым номером 47:29:0354001:229
354	356	-
356	358	по границе земельного участка с кадастровым номером 47:29:0354001:229
358	361	по границе земельного участка с кадастровым номером 47:29:0354001:229
361	364	-
364	351	по границе земельного участка с кадастровым номером 47:29:0354001:229
Часть №9		
366	367	-
367	370	по границе земельного участка с кадастровым номером 47:29:0354001:90
370	377	-
377	380	по границе земельного участка с кадастровым номером 47:29:0354001:90
380	381	по границе земельного участка с кадастровым номером 47:29:0354001:86
381	383	по границе земельного участка с кадастровым номером 47:29:0354001:90
383	413	-
413	414	по границе земельного участка с кадастровым номером 47:29:0354001:184
414	433	-
433	434	по границе земельного участка с кадастровым номером 47:29:0354001:123
434	435	по границе земельного участка с кадастровым номером 47:29:0354001:123
435	439	-
439	440	по границе земельного участка с кадастровым номером 47:29:0354001:520
440	441	по границе земельного участка с кадастровым номером 47:29:0354001:105
441	444	по границе земельного участка с кадастровым номером 47:29:0354001:105
444	449	по границе земельного участка с кадастровым номером 47:29:0354001:520
449	460	-
460	463	по границе земельного участка с кадастровым номером 47:29:0354001:520
463	464	по границе земельного участка с кадастровым номером 47:29:0354001:465
464	473	-
473	366	по границе земельного участка с кадастровым номером 47:29:0354001:520
474	477	по границе земельного участка с кадастровым номером 47:29:0354001:121
477	474	-
479	480	по границе земельного участка с кадастровым номером 47:29:0354001:122
480	481	по границе земельного участка с кадастровым номером 47:29:0354001:122
481	482	по границе земельного участка с кадастровым номером 47:29:0354001:122
482	479	-
Часть №10		
484	485	-
485	490	по границе земельного участка с кадастровым номером 47:29:0354001:102
490	496	по границе земельного участка с кадастровым номером 47:29:0354001:134
496	502	-

Текстовое описание местоположения границы территориальной зоны "Сх1 - зона, занятая объектами сельскохозяйственного назначения"		
Прохождение границы		Описание прохождения границы
от точки	до точки	
1	2	3
502	503	по границе земельного участка с кадастровым номером 47:29:0354001:134
503	505	по границе земельного участка с кадастровым номером 47:29:0354001:100
505	506	по границе земельного участка с кадастровым номером 47:29:0354001:100
506	507	по границе земельного участка с кадастровым номером 47:29:0354001:100
507	510	по границе земельного участка с кадастровым номером 47:29:0354001:100
510	512	-
512	514	по границе земельного участка с кадастровым номером 47:29:0354001:134
514	516	-
516	517	по границе земельного участка с кадастровым номером 47:29:0354001:134
517	519	-
519	520	по границе земельного участка с кадастровым номером 47:29:0354001:134
520	529	-
529	532	по границе земельного участка с кадастровым номером 47:29:0354001:102
532	484	-
Часть №11		
533	534	по границе земельного участка с кадастровым номером 47:29:0354001:129
534	537	-
537	538	по границе земельного участка с кадастровым номером 47:29:0354001:129
538	540	по границе земельного участка с кадастровым номером 47:29:0354001:129
540	533	-
542	543	-
543	544	по границе земельного участка с кадастровым номером 47:29:0354001:177
544	547	-
547	548	по границе земельного участка с кадастровым номером 47:29:0354001:177
548	557	-
557	558	по границе земельного участка с кадастровым номером 47:29:0354001:177
558	561	-
561	562	по границе земельного участка с кадастровым номером 47:29:0354001:177
562	578	-
578	580	по границе земельного участка с кадастровым номером 47:29:0354001:177
580	581	по границе земельного участка с кадастровым номером 47:29:0000000:33512
581	582	по границе земельного участка с кадастровым номером 47:29:0000000:33512
582	583	-
583	585	по границе земельного участка с кадастровым номером 47:29:0354001:177
585	542	-
Часть №12		
588	600	-
600	601	по границе земельного участка с кадастровым номером 47:29:0352001:964
601	607	-
607	613	по границе земельного участка с кадастровым номером 47:29:0352001:964
613	614	по границе земельного участка с кадастровым номером 47:29:0000000:8668
614	622	по границе земельного участка с кадастровым номером 47:29:0352001:964
622	625	по границе земельного участка с кадастровым номером 47:29:0000000:8668
625	629	по границе земельного участка с кадастровым номером 47:29:0352001:964
629	637	по границе земельного участка с кадастровым номером 47:29:0352001:963
637	639	по границе земельного участка с кадастровым номером 47:29:0334002:298

Текстовое описание местоположения границы территориальной зоны "Сх1 - зона, занятая объектами сельскохозяйственного назначения"		
Прохождение границы		Описание прохождения границы
от точки	до точки	
1	2	3
639	640	по границе земельного участка с кадастровым номером 47:29:0334002:298
640	641	по границе земельного участка с кадастровым номером 47:29:0334002:298
641	642	по границе земельного участка с кадастровым номером 47:29:0334002:298
642	588	-
Часть №13		
649	739	-
739	649	-
Часть №14		
740	744	по границе земельного участка с кадастровым номером 47:29:0352001:191
744	776	-
776	778	по границе земельного участка с кадастровым номером 47:29:0352001:190
778	782	-
782	784	по границе земельного участка с кадастровым номером 47:29:0352001:190
784	785	-
785	788	по границе земельного участка с кадастровым номером 47:29:0352001:192
788	790	-
790	791	по границе земельного участка с кадастровым номером 47:29:0352001:192
791	792	-
792	800	по границе земельного участка с кадастровым номером 47:29:0352001:191
800	802	-
802	740	по границе земельного участка с кадастровым номером 47:29:0352001:191
Часть №15		
808	812	-
812	815	по границе земельного участка с кадастровым номером 47:29:0352001:1011
815	817	-
817	820	по границе земельного участка с кадастровым номером 47:29:0352001:1011
820	822	-
822	825	по границе земельного участка с кадастровым номером 47:29:0352001:1011
825	827	-
827	832	по границе земельного участка с кадастровым номером 47:29:0352001:1011
832	808	-
Часть №16		
838	847	по границе земельного участка с кадастровым номером 47:29:0352001:1011
847	858	-
858	858	по границе земельного участка с кадастровым номером 47:29:0352001:1011
859	874	-
874	886	по границе земельного участка с кадастровым номером 47:29:0352001:1011
886	891	-
891	838	по границе земельного участка с кадастровым номером 47:29:0352001:1011
Часть №17		
894	895	-
895	896	по границе земельного участка с кадастровым номером 47:29:0352001:1014
896	899	-
899	906	по границе земельного участка с кадастровым номером 47:29:0352001:1014
906	916	-
916	917	по границе земельного участка с кадастровым номером 47:29:0352001:1014

Текстовое описание местоположения границы территориальной зоны "Сх1 - зона, занятая объектами сельскохозяйственного назначения"		
Прохождение границы		Описание прохождения границы
от точки	до точки	
1	2	3
917	919	-
919	925	по границе земельного участка с кадастровым номером 47:29:0352001:1014
925	928	-
928	941	по границе земельного участка с кадастровым номером 47:29:0352001:1014
941	945	-
945	949	по границе земельного участка с кадастровым номером 47:29:0352001:1014
949	953	-
953	970	по границе земельного участка с кадастровым номером 47:29:0352001:1014
970	973	-
973	976	по границе земельного участка с кадастровым номером 47:29:0352001:1014
976	979	-
979	982	по границе земельного участка с кадастровым номером 47:29:0352001:1014
982	894	-
Часть №18		
983	990	по границе земельного участка с кадастровым номером 47:29:0352001:1028
990	1005	-
1005	1006	по границе земельного участка с кадастровым номером 47:29:0352001:1028
1006	1008	-
1008	1009	по границе земельного участка с кадастровым номером 47:29:0352001:1028
1009	1026	-
1026	1027	по границе земельного участка с кадастровым номером 47:29:0352001:1028
1027	1048	-
1048	1049	по границе земельного участка с кадастровым номером 47:29:0352001:1028
1049	1075	-
1075	1076	по границе земельного участка с кадастровым номером 47:29:0352001:367
1076	1078	-
1078	1080	по границе земельного участка с кадастровым номером 47:29:0352001:367
1080	1082	-
1082	1085	по границе земельного участка с кадастровым номером 47:29:0352001:1028
1085	983	-
Часть №19		
1089	1110	-
1110	1111	по границе земельного участка с кадастровым номером 47:29:0352001:1011
1111	1117	-
1117	1120	по границе земельного участка с кадастровым номером 47:29:0352001:1011
1120	1122	-
1122	1131	по границе земельного участка с кадастровым номером 47:29:0352001:1011
1131	1089	-
Часть №20		
1132	1133	по границе земельного участка с кадастровым номером 47:29:0352001:779
1133	1144	-
1144	1145	по границе земельного участка с кадастровым номером 47:29:0000000:33786
1145	1148	-
1148	1150	по границе земельного участка с кадастровым номером 47:29:0352001:779
1150	1132	-
Часть №21		
1156	1163	по границе земельного участка с кадастровым номером 47:29:0352001:110

Текстовое описание местоположения границы территориальной зоны "Сх1 - зона, занятая объектами сельскохозяйственного назначения"		
Прохождение границы		Описание прохождения границы
от точки	до точки	
1	2	3
1163	1168	-
1168	1171	по границе земельного участка с кадастровым номером 47:29:0352001:110
1171	1175	-
1175	1183	по границе земельного участка с кадастровым номером 47:29:0352001:110
1183	1186	-
1186	1189	по границе земельного участка с кадастровым номером 47:29:0352001:110
1189	1156	-
Часть №22		
1192	1197	по границе земельного участка с кадастровым номером 47:29:0656001:78
1197	1192	по границе земельного участка с кадастровым номером 47:29:0656001:78
Часть №23		
1198	1199	-
1199	1208	по границе земельного участка с кадастровым номером 47:29:0352001:1204
1208	1209	по границе земельного участка с кадастровым номером 47:29:0352001:13
1209	1198	-
Часть №24		
1210	1230	-
1230	1210	-
Часть №25		
1231	1258	по границе земельного участка с кадастровым номером 47:29:0352001:113
1258	1259	-
1259	1260	по границе земельного участка с кадастровым номером 47:29:0349001:17
1260	1266	по границе земельного участка с кадастровым номером 47:29:0352001:113
1266	1267	по границе земельного участка с кадастровым номером 47:29:0349001:14
1267	1268	по границе земельного участка с кадастровым номером 47:29:0349001:14
1268	1279	по границе земельного участка с кадастровым номером 47:29:0352001:113
1279	1231	-
Часть №26		
1280	1293	по границе земельного участка с кадастровым номером 47:29:0352001:1283
1293	1280	-
Часть №27		
1294	1354	-
1354	1294	-